



RIJEČKE ŠETNICE

RIJEČKE ŠETNICE • GRAD RIJEKA

oblikovanje: St. Valter 06.2009.

© Rima d.o.o.

1. IDEJNO-LIKOVNO OBLIKOVANJE ZNAKA RIJEČKIH ŠETNICA



RIJEČKE ŠETNICE



RIJEČKE ŠETNICE



RIJEČKE ŠETNICE



RIJEČKE ŠETNICE



RIJEČKE ŠETNICE

Znak za riječke šetnice

Znak je jednostavne forme, pogodne za primjenu na različitim reklamnim materijalima. Sastoji se od dvije zakrivljene linije koje se križaju i spajaju u vrhu što predstavlja staze za šetnju, a vizualno asocira na kretanje prema naprijed kao i slova ispod znaka koja su lagano ukošena u desno. Boje su siva i zelena. Siva simbolizira grad i urbani dio šetnice, a zelena prirodu kroz koju šetači također prolaze. Zeleni list na lijevoj strani znaka daje mekoću i naglašava lijepotu «zelenog» dijela šetnice.

idejno-likovno oblikovanje:

St. Valter

© Rima d.o.o. Rijeka


lipanj 2009. godine

3. VINJETE PODDIONICA



staza
KOPRIVIĆA I RUŽMARINA

PLUMBUM - DONJA VEŽICA



staza
BORA I VRIJESKA

DONJA VEŽICA - GORNJA VEŽICA



staza
KLENA I SLJEZA

GORNJA VEŽICA - SVETI KRIŽ



staza
JASENA I ŠIPKA

SVETI KRIŽ - SVETA ANA




staza
HRASTA I KADULJE

SVETA ANA - STRMICA - TRSAT

4. OZNAKA NA ŠETNICI (MARKACIJA)

Znak je jednostavan i lako uočljiv. Bijeli trokut (strelica) u rumeno žutom kvadratu je dobro vidljiv i u gradskom i u prirodnom okruženju. Osim što označava stazu, strelica može pokazivati i smjer kretanja šetača.



OZNAKA JE DOBRO VIDLJIVO NA SVIM PODLOGAMA

5. GLAVNA TABLA CIJELE DIONICE

RIJEČKE ŠETNICE



A-B STAZA KOPRIVIČA I RUŽMARINA PLUMBUM - PODVEŽICA

dužina staze: 2,5 km
visinska razlika: 150 metara
vrijeme za obilazak: 45 minuta



B-C STAZA BORA I VRIJESKA PODVEŽICA - GORNJA VEŽICA

dužina staze: 2,0 km
visinska razlika: 70 metara
vrijeme za obilazak: 30 minuta



C-D STAZA KLENA I SLJEZA GORNJA VEŽICA - SVETI KRIŽ

dužina staze: 1,5 km
visinska razlika: 80 metara
vrijeme za obilazak: 30 minuta



D-E STAZA JASENA I ŠIPKA SVETI KRIŽ - SVETA ANA

dužina staze: 2,5 km
visinska razlika: 60 metara
vrijeme za obilazak: 60 minuta




E-F STAZA HRASTA I KADULJE SVETA ANA - STRMICA - TRSAT

dužina staze: 3,0 km
visinska razlika: 50 metara
vrijeme za obilazak: 60 minuta

oblikovanje: St. Valter
© RIMA d.o.o. Rijeka

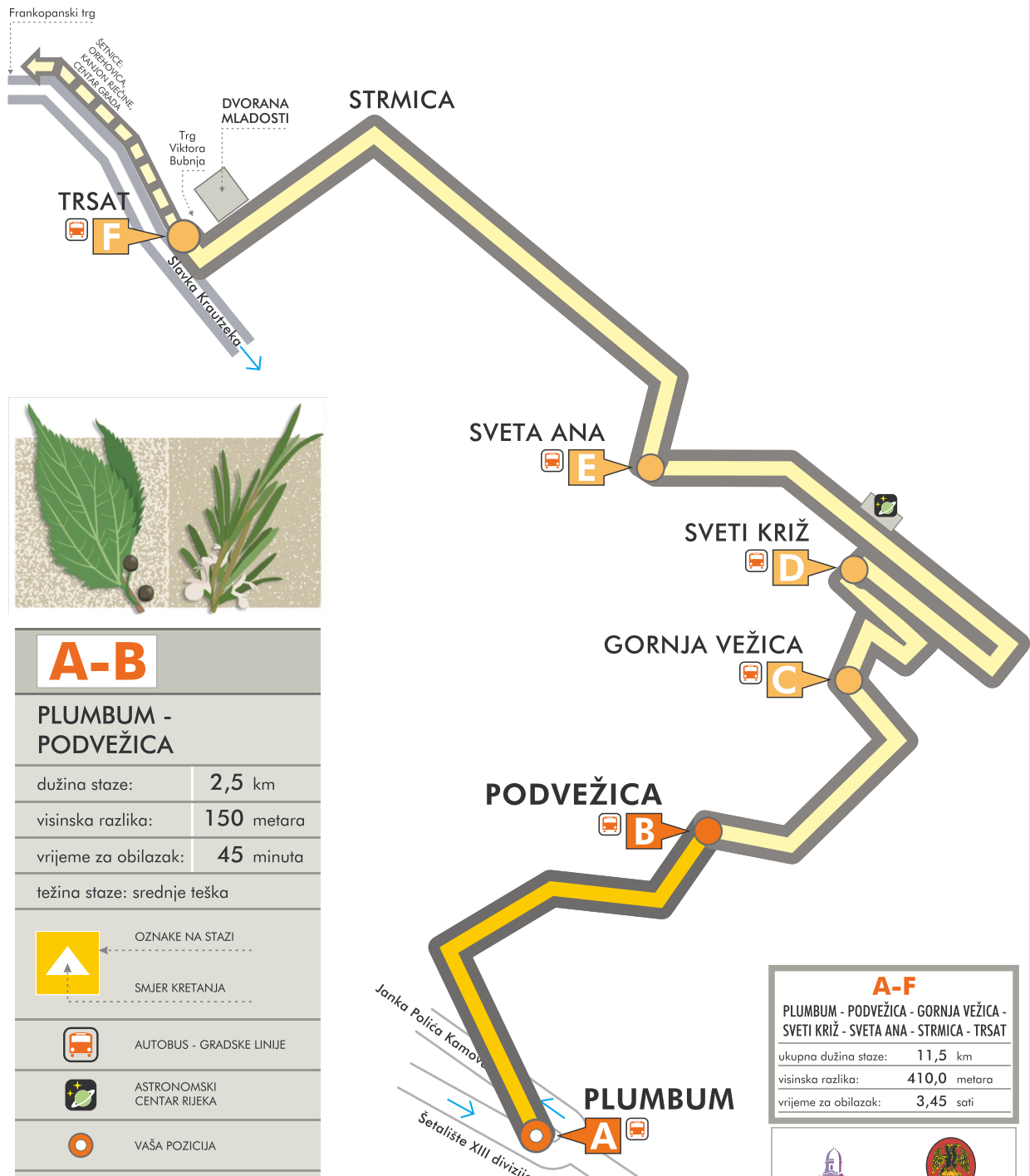



6. TABLA PODDIONICE A-B PLUMBUM-DONJA VEŽICA








RIJEČKE ŠETNICE


STAZA KOPRIVIĆA I RUŽMARINA







A-B	
PLUMBUM - PODVEŽICA	
dužina staze:	2,5 km
visinska razlika:	150 metara
vrijeme za obilazak:	45 minuta
težina staze: srednje teška	
	OZNAKE NA STAZI
	SMJER KRETANJA
	AUTOBUS - GRADSKE LINIJE
	ASTRONOMSKI CENTAR RIJEKA
	VAŠA POZICIJA
	DOPUNSKA KRETANJA K OSTALIM ŠETNICAMA: OREHOVIĆA, KANJON RJEČINE, CENTAR GRADA
oblikovanje: St. Valter • © RIMA d.o.o.	

A-F	
PLUMBUM - PODVEŽICA - GORNJA VEŽICA - SVETI KRIŽ - SVETA ANA - STRMICA - TRSAT	
ukupna dužina staze:	11,5 km
visinska razlika:	410,0 metara
vrijeme za obilazak:	3,45 sati







7. TABLA PODDIONICE B-C DONJA VEŽICA-GORNJA VEŽICA




RIJEČKE ŠETNICE

STAZA BORA I VRIJESKA



Frankopanski trg
SEPRVICE - OREHOVICA - KANJON RJEČINE - CENTAR GRADA
TRSAT F
Slavka Krauzaka
DVRANA MLADOSTI
Trg Viktora Bubnja
STRMICA
SVETA ANA E
SVETI KRIŽ D
GORNJA VEŽICA C
PODVEŽICA B
Janka Polića Kamova
Šetalište XIII divizije
PLUMBUM A



B-C

PODVEŽICA - GORNJA VEŽICA

dužina staze:	2,0 km
visinska razlika:	70 metara
vrijeme za obilazak:	30 minuta
težina staze:	lagana



- OZNAKE NA STAZI
- SMJER KRETANJA
- AUTOBUS - GRADSKÉ LINIJE
- ASTRONOMSKI CENTAR RIJEKA
- VAŠA POZICIJA
- DOPUNSKA KRETANJA K OSTALIM ŠETNICAMA: OREHOVICA, KANJON RJEČINE, CENTAR GRADA

oblikovanje: St. Valtar • © RIMA d.o.o.

A-F

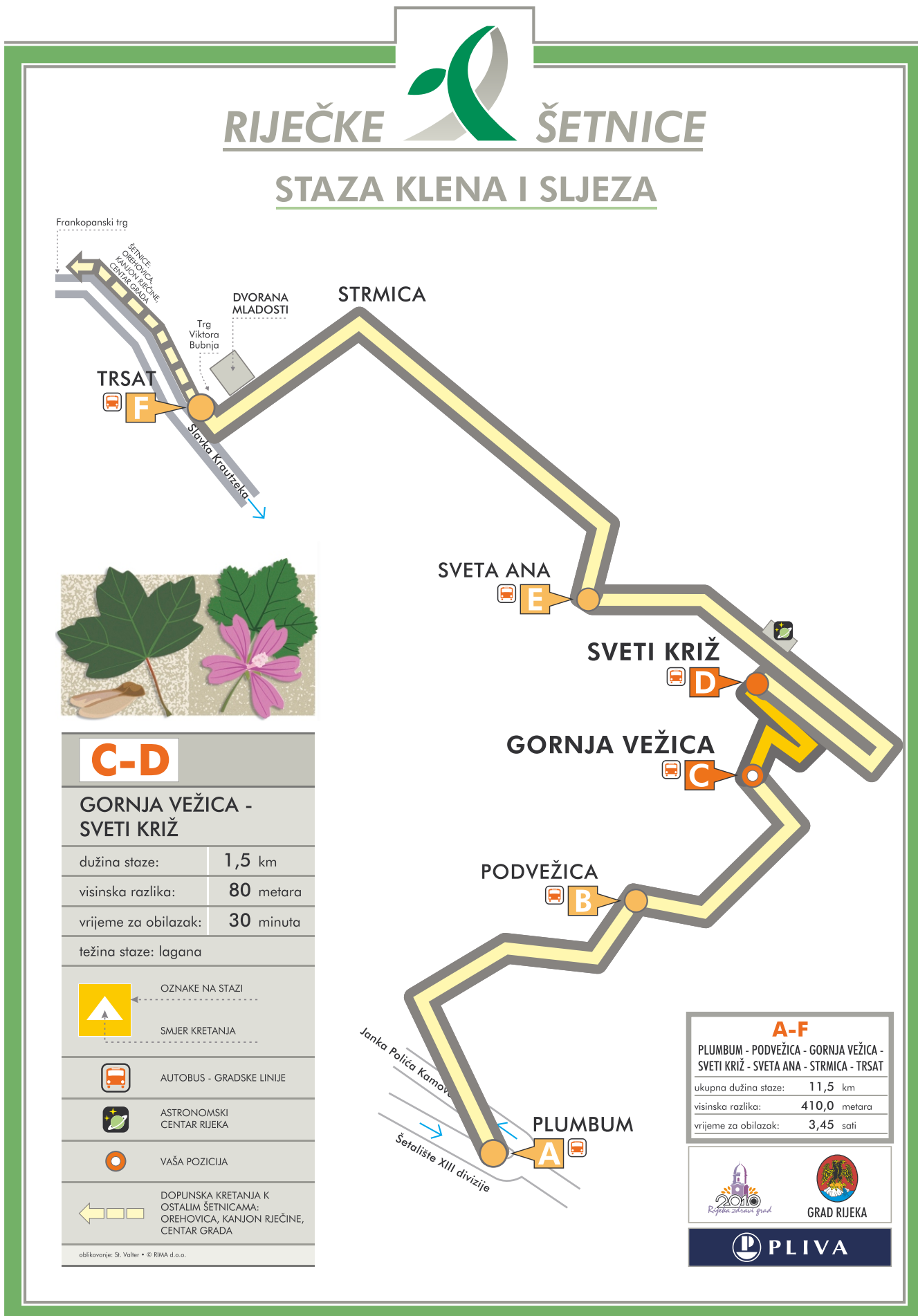
PLUMBUM - PODVEŽICA - GORNJA VEŽICA - SVETI KRIŽ - SVETA ANA - STRMICA - TRSAT

ukupna dužina staze:	11,5 km
visinska razlika:	410,0 metara
vrijeme za obilazak:	3,45 sati

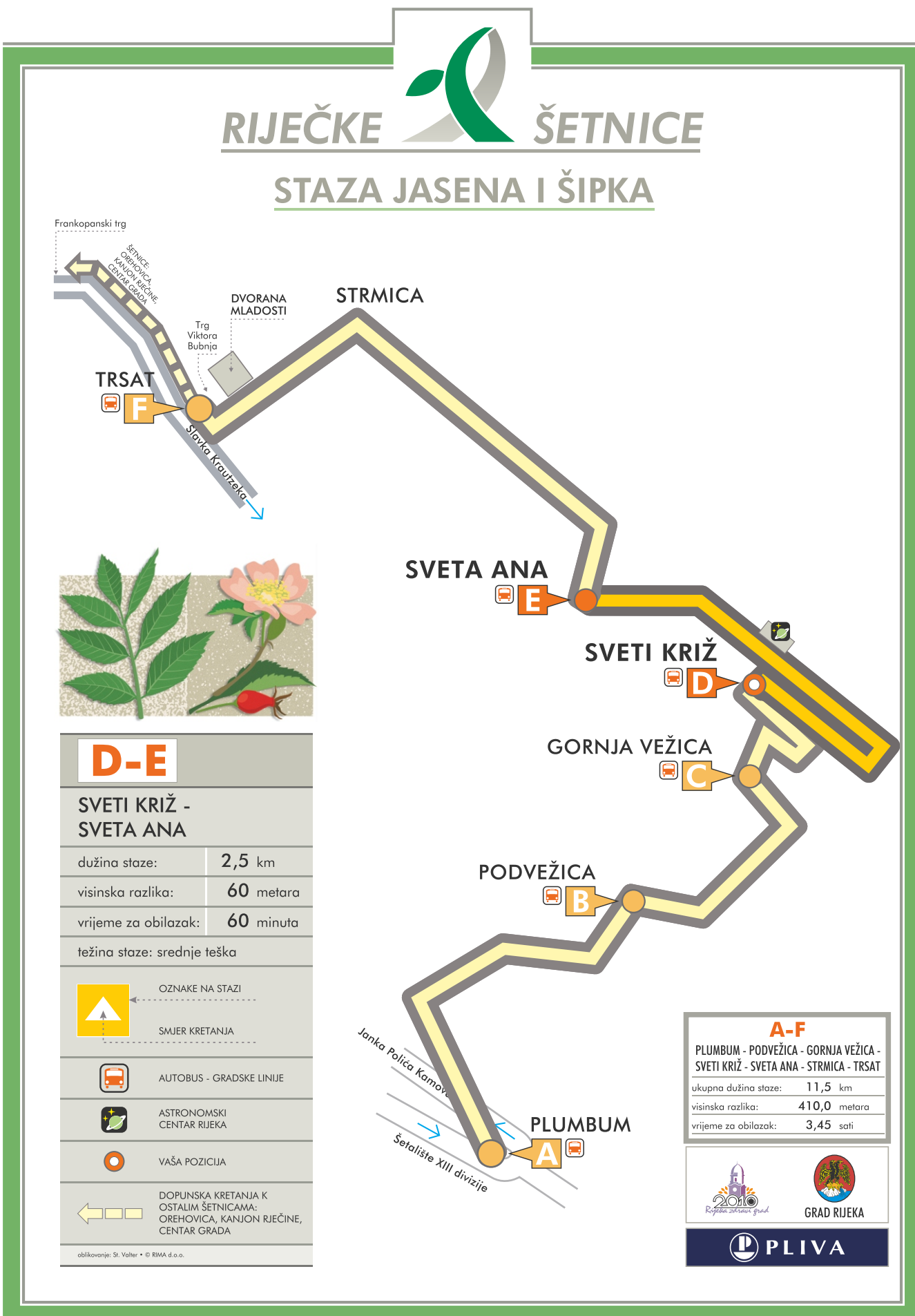



PLIVA

8. TABLA PODDIONICE C-D GORNJA VEŽICA-SVETI KRIŽ



9. TABLA PODDIONICE D-E SVETI KRIŽ-SVETA ANA



RIJEČKE ŠETNICE

STAZA HRASTA I KADULJE

