



**REPUBLIKA HRVATSKA**  
**PRIMORSKO-GORANSKA ŽUPANIJA**  
**GRAD RIJEKA**

**Gradsko vijeće**

KLASA: 021-05/09-01/145  
URBROJ: 2170-01-10-20-09-3  
Rijeka, 29. 09. 2009.

Gradsko vijeće Grada Rijeke u upravnoj stvari promjene namjene javnog dobra u k.o. Srdoči, temeljem članka 35. stavka 4. i 6. Zakona o vlasništvu i drugim stvarnim pravima ("Narodne novine" broj 91/96, 68/98, 137/99, 22/00, 73/00, 114/01, 79/06, 141/06, 146/08 i 38/09) i članka 46. Statuta Grada Rijeke ("Službene novine" Primorsko - goranske županije broj 24/09), na sjednici 29. rujna 2009. godine, donijelo je slijedeće

**RJEŠENJE**

1. Utvrđuje se da je nekretnina označena kao k.č. br. 2096/5 – put od 40 m<sup>2</sup>, u zemljišnoj knjizi upisana u z.k. ul. PI, k.o. Srdoči, izgubila značaj javnog dobra te da predstavlja dio građevne čestice postojeće stambene građevine u Rijeci, Ulica Mirka Jengića 36.

2. Po pravomoćnosti ovog rješenja, Zemljišno-knjižni odjel Općinskog suda u Rijeci provest će u zemljišnoj knjizi uknjižbu na način da će na nekretnini iz točke 1. ovog rješenja brisati javno dobro i kao vlasnika iste upisati Grad Rijeku, Korzo 16, Rijeka.

**Obrazloženje**

Nekretnina u k.o. Srdoči, označena kao k.č. br. 2096/5 – put od 40 m<sup>2</sup>, u zemljišnoj knjizi upisana je kao javno dobro.

Prema Odluci o donošenju Detaljnog plana uređenja naselja Diračje ("Službene novine" Primorsko-goranske županije broj 15/00) ova nekretnina se nalazi u građevinskom području naselja i predstavlja dio građevne čestice postojeće stambene građevine, urbanističke oznake S-34.

Osim k.č. br. 2096/5, građevnu česticu predstavljaju nekretnine u k.o. Srdoči, označene kao k.č. br. 2007/18 – kuća od 111 m<sup>2</sup> i dvorište od 672 m<sup>2</sup>, vlasnik Boris Dušić iz Rijeke, Pionirska 58/a, k.č. br. 2017/5 – šuma od 12 m<sup>2</sup>, vlasnik Slavko Jelušić iz Rijeke, M. Bataje 28 i k.č. br. 2015/17 – dvorište od 12 m<sup>2</sup>, vlasnik Republika Hrvatska.

Građevnoj čestici odgovaraju nekretnine koje su u katastarskom operatu za k.o. Zamet označene kao k.č. br. 1983/3 – šuma od 12 m<sup>2</sup> – posjednik Jelušić Slavko, k.č. br. 1975/52 – šuma od 40 m<sup>2</sup> – posjednik Hrvatske ceste Zagreb i k.č. br. 1975/9 – kuća od 111 m<sup>2</sup> i dvorište od 684 m<sup>2</sup> – posjednik Boris Dušić.

Nekretnina označena kao k.č. br. 2096/5 u naravi predstavlja neizgrađeno i neuređeno zemljište obraslo niskom makijom, položeno sjeverno u odnosu na kuću i dvorište na k.č. br. 2007/18, u odnosu na kotu dvorišta povišeno za oko 2 m, a na njoj je smješten kontejner i deponiran građevinski materijal.

Obzirom da je Odlukom o donošenju Detaljnog plana uređenja naselja Diračje ("Službene novine" Primorsko – goranske županije broj 15/00), koju je donijelo Gradsko vijeće Grada Rijeke kao tijelo nadležno za određivanje namjene nekretnina, te stanjem na terenu određena namjena nekretnine označene kao k.č. br. 2096/5, potrebno je, sukladno članku 35. stavak 4. i 6. Zakona o vlasništvu i drugim stvarnim pravima ("Narodne novine"

broj 91/96, 68/98, 137/99, 22/00, 73/00, 114/01, 79/06, 141/06, 146/08 i 38/09) promijeniti namjenu narečene k.č. kao javnog dobra i istu u zemljišnoj knjizi upisati kao vlasništvo Grada Rijeke.

**Uputa o pravnom lijeku:**

Protiv ovog rješenja ne može se izjaviti žalba, ali se protiv njega može pokrenuti upravni spor tužbom Upravnom sudu Republike Hrvatske u Zagrebu u roku od 30 dana od dana dostave ovog rješenja.

Tužba se predaje Upravnom sudu Republike Hrvatske ili se šalje poštom. Tužba se može podnijeti i na zapisnik nadležnom sudu ili bilo kojem drugom redovnom sudu.

Dan predaje tužbe poštom preporučeno, odnosno dan izjave tužbe na zapisnik, smatra se danom predaje tužbe Upravnom sudu Republike Hrvatske.

**Predsjednica  
Gradskog vijeća**

**Dorotea Pešić-Bukovac**

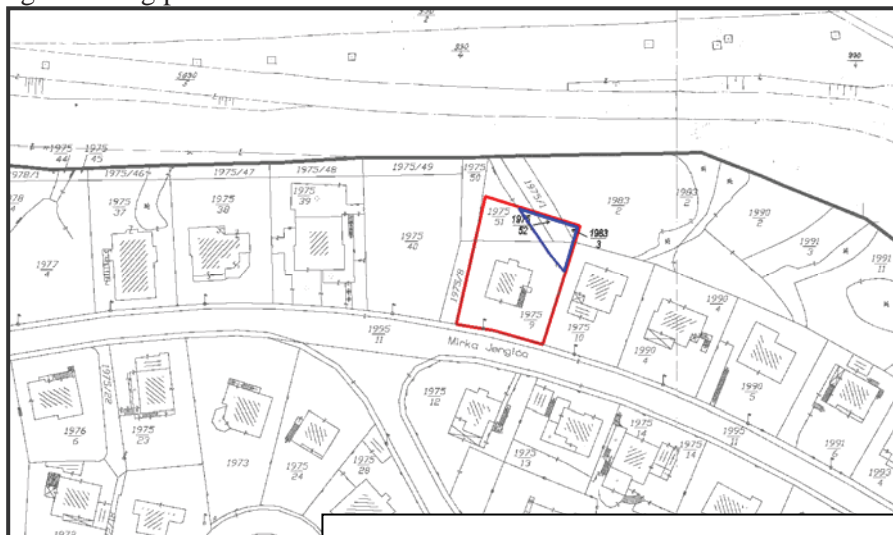
Dostaviti:



1. Općinsko državno odvjetništvo u Rijeci  
Građansko – upravni odjel, Trpimirova 2, 51000 Rijeka
2. Općinski sud u Rijeci, Zemljišno - knjižni odjel  
Zadarska 1/1, 51000 Rijeka - po pravomoćnosti
3. Grad Rijeka, Odjel gradske uprave za razvoj,  
urbanizam, ekologiju i gospodarenje zemljištem, ovdje
4. Pismohrana - ovdje

Izvod iz karte šireg područja



Kopija gruntovnog plana



-  Građevna čestica
-  K.O. SRDOČI k.č.br. 2096/5 – Promjena namjene PI

Kopija katastarskog plana

