

GRANICE

- OBUHVAT DETALJNOG PLANA UREĐENJA
- 100 m GRANICA POJASA ŠIRINE 100 M OD OBALNE CRTE
- 300 m GRANICA POJASA ŠIRINE 300 M OD OBALNE CRTE
- GRANICA VODNOG DOBRA
- GRANICA INFRASTRUKTURNOG KORIDORA

KORIŠTENJE I ZAŠTITA POVRŠINA

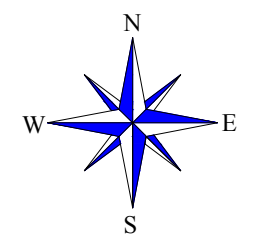
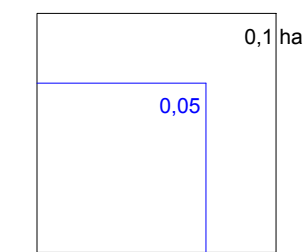
- POPLAVNO PODRUČJE
- VODOTOK I. KATEGORIJE
- ZONA ZAŠTITE KULTURNO-POVIJESNIH CJELINA I GRAĐEVINA- URBANISTIČKA CJELINA GRADA RIJEKE
- SPOMENIK
- DRVORED
- DIZALICA MANIPULATIVNE POVRŠINE KONTAKTNE ŠPORTSKE LUKE



PROMETNE POVRŠINE U NASELJU

- PROMETNICE I ULICE
- GBC - i PLANSKA OZNAKA PROMETNICE - GRADSKA BRZA CESTA
- GU I PLANSKA OZNAKA PROMETNICE - GRADSKA ULICA

UVJETI GRADNJE

- GRANICA GRAĐEVNE ČESTICE
- OZNAKA GRAĐEVNE ČESTICE
- 243.0 VISINSKE KOTE
- POSTOJEĆA GRAĐEVINA
- INFRASTRUKTURNI KORIDOR



 <p>PRIMORSKO GORANSKA ŽUPANIJA GRAD RIJEKA</p>	
<p>Naziv prostornog plana: DETALJNI PLAN UREĐENJA SREDIŠNJEG GRADSKOG PARKA DELTA</p>	
<p>Naziv kartografskog prikaza: UVJETI KORIŠTENJA, UREĐENJA I ZAŠTITE POVRŠINA - ZAŠTITA GRAĐEVINA, SPOMENIKA I AMBIJENTALNIH VRIJEDNOSTI, ZAŠTITA OD POPLAVA I KORIŠTENJE POVRŠINA</p>	
<p>Broj kartografskog prikaza: 3.1</p>	<p>Mjerilo kartografskog prikaza: 1:1000</p>
<p>Odluka o izradi prostornog plana (službeno glasilo): "Službene novine" Primorsko-goranske županije br. 13/08 od 14. travnja 2008.</p>	
<p>Odluka predstavničkog tijela o donošenju plana (službeno glasilo): "Službene novine" Primorsko-goranske županije br. 6/12 od 29. veljače 2012.</p>	
<p>Javna rasprava (datum objave): 29. travnja 2011.</p>	<p>Javni uvid održan od: 09. svibnja 2011. do: 07. lipnja 2011.</p>
<p>Pečat tijela odgovornog za provođenje javne rasprave: Odgovorna osoba za provođenje javne rasprave: MAJA LAKOŠ- HLAVICA, d.i.a. (ime, prezime i potpis)</p>	
<p>Suglasnost na plan prema čl. 98. Zakona o prostornom uređenju i gradnji (Narodne novine, br.76/07, 38/09, 55/11 i 90/11) broj suglasnosti: Ur.br.: 2170/1-03-01/1-12-2, Klasa: 350-03/12-01/8 datum: 21. veljače 2012.</p>	
<p>Pravna osoba/tijelo koje je izradilo plan: Arhitektonsko-gradjevinski atelje, Ive Marinovića 14, 51000 Rijeka - HR Tel: 051 331 204, Fax: 051 323 270, info@arhitektura.hr, www.arhitektura.hr</p>	
	
<p>Pečat pravne osobe/tijela koje je izradilo plan: Odgovorna osoba: VLADI BRALIĆ, d.i.a. (ime, prezime i potpis)</p>	
<p>Odgovorni voditelj izrade nacrtu prijedloga prostornog plana: VLADI BRALIĆ, d.i.a.</p>	
<p>Stručni tim u izradi plana: 1. VLADI BRALIĆ, d.i.a. 2. BORKO ZUGAN, d.i.a. 3. VEDRANA LJUBIĆ, d.i.a. 4. MARINA VUCELIĆ, d.i.g. 5. ZDENKA KATALINIĆ- KRUŠIĆ, d.i.g. 6. IVAN MUŽIĆ, d.i.e. 7. MATIJA RUKAVINA, d.i.e. 8. DEJAN JAKAC, iur. 9. BIA GEC, d.i.u.k.</p>	
<p>Pečat predstavničkog tijela: Predsjednik predstavničkog tijela: DOROTEJA PEŠIĆ- BUKOVAC (ime, prezime i potpis)</p>	
<p>Istovjetnost ovog prostornog plana s izvornikom ovjerava: SRĐAN ŠKUNCA, d.i.a. i.g. (ime, prezime i potpis)</p>	
<p>Pečat nadležnog upravnog tijela:</p>	