






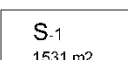




**TUMAČ PLANSKOG ZNAKOVLJA  
NAMJENA POVRŠINA**






-  GRANICA OBUHVATA PLANA
-  GRANICA GRAĐEVNE ČESTICE
-  STAMBENA NAMJENA
-  JAVNE ZELENE POVRŠINE - JAVNI PARK
-  KOLNO PJEŠAČKE POVRŠINE
-  KOLNE POVRŠINE
-  JAVNE PJEŠAČKE POVRŠINE
-  NAMJENA I BROJ G.Č. POVRŠINA G.Č.

**SMJEŠTAJ GRAĐEVINE NA ČESTICI**

-  POSTOJEĆA GRAĐEVINA (IZ GEODETSKE OSNOVE)
-  GRANICA GRADIVOG DIJELA G.Č. OSNOVNA GRAĐEVINA / GARAŽA



**OBLICI KORIŠTENJA, NAČIN GRADNJE I UREĐENJE ZEMLJIŠTA**

-  PROMETNO MANIPULATIVNE POVRŠINE
-  OZELENJENI DIJELOVI GRAĐEVNE ČESTICE
-  UREĐENE PJEŠAČKE POVRŠINE
-  POVRŠINA REZERVIRANA ZA KONTEJNERE ZA SAKUPLJANJE OTPADA
-  PROMETNO MANIPALATIVNI DIO GRAĐEVNE ČESTICE