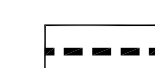


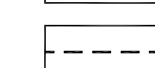


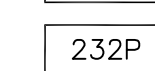
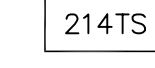


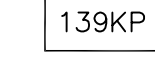


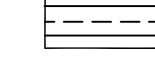








GRADEVINSKA ČESTICA PRVE PODZEMNE RAZINE

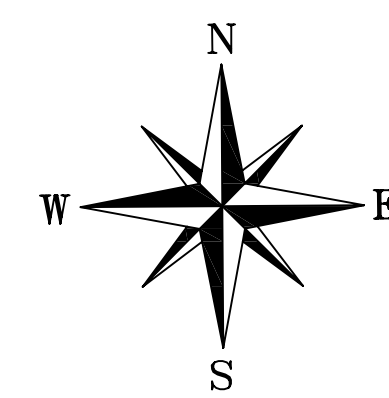
GRADEVINSKA ČESTICA ZADNJE PODZEMNE RAZINE



LEGENDA:

-  OBUHVAT PROSTORNOG PLANA
-  POSTOJEĆI REGULACIJSKI PRAVAC
-  PLANIRANI REGULACIJSKI PRAVAC
-  PLANIRANA GRANICA GRADEVINSKE ČESTICE
-  POSTOJEĆA GRANICA GRADEVINSKE ČESTICE (IZ GEODETSKE OSNOVE)
-  GRADEVINSKE ČESTICE POSTOJEĆIH ZGRADA (KOJE SE PLANOM ZADRŽAVAJU)
-  GRADEVINSKA ČESTICA KOJOJ SE PLANOM MIJENJA GRANICA
-  GRADEVINSKE ČESTICE POSTOJEĆIH GARAJA U NIZU
-  GRADEVINSKE ČESTICE PLANIRANIH GRADEVINA
-  GRADEVINSKA ČESTICA TRAFOSTANICE
-  GRADEVINSKA ČESTICA PLINSKE REDUKCIJSKE STANICE
-  GRADEVINSKE ČESTICE JAVNIH ZELENIH POVRŠINA
-  GRADEVINSKE ČESTICE JAVNIH PEŠAČKIH POVRŠINA
-  GRADEVINSKE ČESTICE JAVNIH KOLNO-PEŠAČKIH POVRŠINA
-  GRADEVINSKE ČESTICE GRAĐSKIH CESTA
-  GRADEVINSKE ČESTICE JAVNIH PARKIRALIŠTA I GARAJA
-  PLANSKA OZNAKA POSTOJEĆIH GRADEVINA
-  GRAĐSKA ULICA
-  GRADEVINA PLANOM PREDVIĐENA ZA UKLANJANJE
-  GRADEVINA PLANOM PREDVIĐENA ZA UKLANJANJE AKO SE GRADI ZAMJENSKA GRADEVINA

DETALJNI PLAN UREĐENJA PODRUČJA
"BRAJDA"
RIJEKA



Zupanija	PRIMORSKO GORANSKA ŽUPANIJA	
Grad	GRAD RIJEKA	
Naziv prostornog plana:	DPU PODRUČJA "BRAJDA" - RIJEKA	
Naziv kartografskog prikaza:	PLAN PARCELACIJE	
Broj kartografskog prikaza:	4.1.	Mjerilo kartografskog prikaza: 1:1000
Program mjera za unapređenje stanja u prostoru (službeno glasilo):	Odluka predstavničkog tijela o donošenju plana (službeno glasilo):	
Javna rasprava (datum objave):	11.03.1998.	Javni uvid održan od: 11.03.1998. do: 21.03.1998.
Pečat tijela odgovornog za provođenje javne rasprave:	Odgovorna osoba za provođenje javne rasprave:	
	VALERIJA STUCK, dipl. oec. (ime, prezime i potpis)	
Suglasnost na plan prema članku ____ Zakona o prostornom uređenju ("Narodne novine", br.30/94 i 68/98), broj suglasnosti i klasa:	datum:	
Pravna osoba/tijelo koje je izradilo plan:	ARHITEKTONSKO-GRADEVINSKI ATELJE d.o.o. TEL. FAX: 051 331 526 E-MAIL: agaj@net.hr	
Pečat pravne osobe/tijela koje je izradilo plan:	Odgovorna osoba:	
	VLADI BRALIĆ, dipl.ing.arh. (ime, prezime i potpis)	
Koordinator plana:	VLADI BRALIĆ, dipl.ing.arh.	
Stručni tim u izradi plana:	<ol style="list-style-type: none"> 1. VLADI BRALIĆ, dipl.ing.arh. 2. SILVANO MRAK, dipl.ing.grad. 3. MARTIN FRANOLIĆ, dipl.ing.grad. 4. TVRTO BRADVICA, dipl.ing.arh. 5. LOVRO MATKOVIĆ, dipl.ing.el. 6. RATKO MEDANIĆ, dipl.ing.el. 7. DAMIR POŽGAJ, dipl.ing.stroj. 8. SNJEŽANA EISENKOHL, upr. ref. 	
Pečat predstavničkog tijela:	Predsjednik predstavničkog tijela: ZORICA JERKOVIĆ (ime, prezime i potpis)	
Isotvjetnost ovog prostornog plana s izvornikom ovjerava:	Pečat nadležnog tijela:	
	(ime, prezime i potpis)	