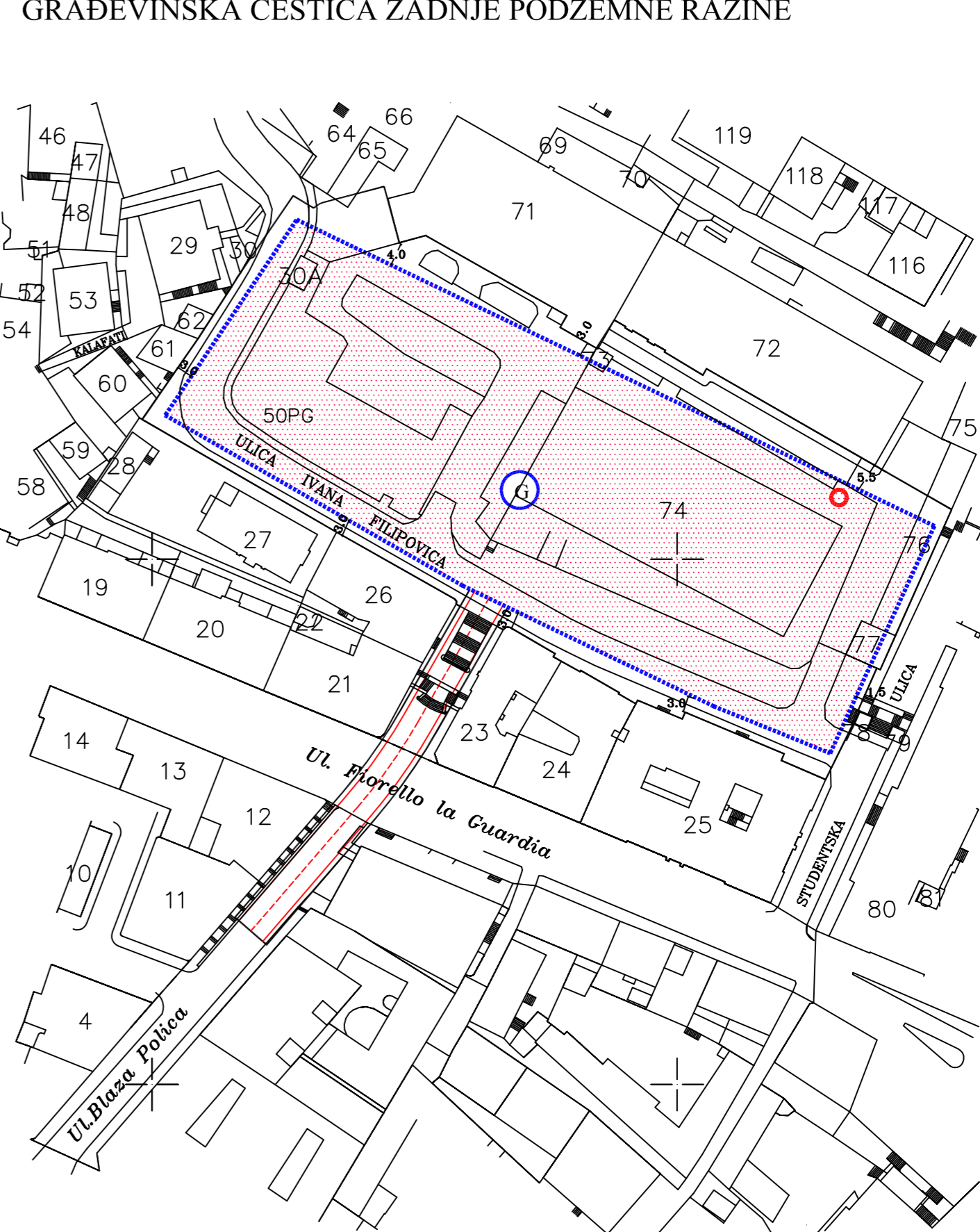
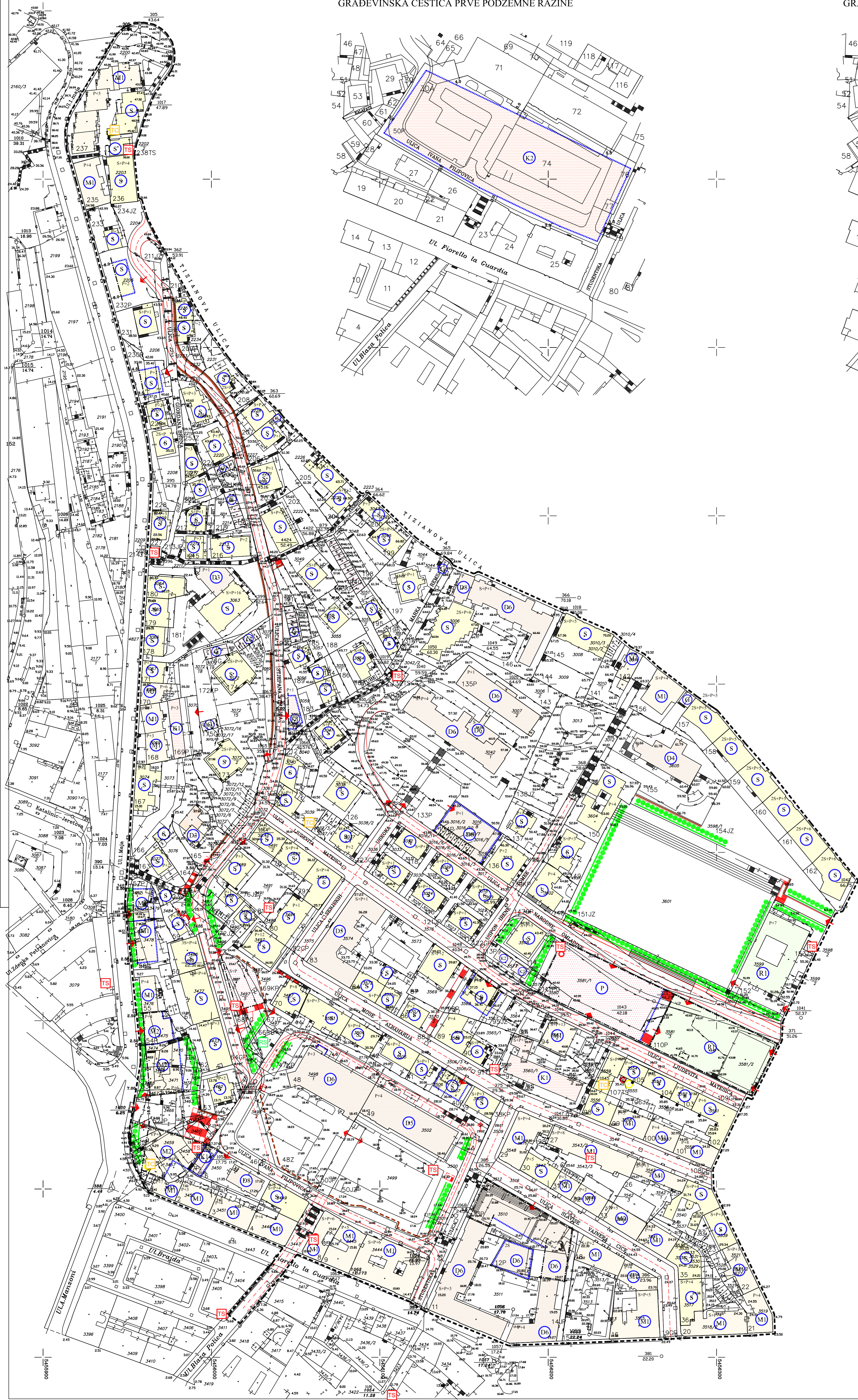


GRADEVINSKA ČESTICA PRVE PODZEMNE RAZINE

GRADEVINSKA ČESTICA ZADNJE PODZEMNE RAZINE




LEGENDA:

UVJETI GRADNJE

- OBUHVAT PROSTORNOG PLANA
 - OBVEZNI GRADEVNI PRAVAC
 - GRANICA GRADIVOG DIELA ČESTICE
 - P=6 KATNOST GRADEVINA
 - PRIKLJUČAK NA JAVNU PROMETNU PLOŠTINU
 - OGRADA
 - POTPORNI ZID
 - ZELENILO U POTEZU
 - GRADSKA ULICA
- PARCELACIJA
- PLANIRANA GRANICA GRADEVINSKE ČESTICE
 - 155 GRADEVINSKE ČESTICE POSTOJEĆI ZGRADA (KOJE SE PLANOM ZADRŽAVAJU)
 - 190G GRADEVINSKE ČESTICE POSTOJEĆI GARAŽA U NIZU
 - 232P GRADEVINSKE ČESTICE PLANIRANI GRADEVINA
 - 214TS GRADEVINSKA ČESTICA TRAFOSTANICE
 - 66PS GRADEVINSKA ČESTICA PLINSKE REDUKCIJSKE STANICE
 - 50JZ GRADEVINSKE ČESTICE JAVNIH ZELENILNIH POVRŠINA
 - 48Z GRADEVINSKE ČESTICE ZAŠTITNIH ZELENILNIH POVRŠINA
 - 140JP GRADEVINSKE ČESTICE JAVNIH PJEŠAČKIH POVRŠINA
 - 139KP GRADEVINSKE ČESTICE JAVNIH KOLNO-PJEŠAČKIH POVRŠINA
 - 109GP GRADEVINSKE ČESTICE GRADSKIH CESTA
 - 111PG GRADEVINSKE ČESTICE JAVNIH PARKIRALIŠTA I GARAŽA

NAMIJENA

- STAMBENA NAMIJENA
- MJEŠOVITA NAMIJENA - PRETEŽITO STAMBENA
- MJEŠOVITA NAMIJENA - PRETEŽITO POSLOVNA
- JAVNA I DRUŠTVENA NAMIJENA - ZDRAVSTVENA
- JAVNA I DRUŠTVENA NAMIJENA - PREDŠKOLSKA
- JAVNA I DRUŠTVENA NAMIJENA - ŠKOLSKA
- JAVNA I DRUŠTVENA NAMIJENA - VISOKO UČILIŠTE
- JAVNA I DRUŠTVENA NAMIJENA - VIERSKA
- POSLOVNA NAMIJENA - PRETEŽITO USLUŽNA
- POSLOVNA NAMIJENA - PRETEŽITO TRGOVAČKA
- SPORTSKA REKREACIJSKA NAMIJENA - SPORT
- GARAŽA
- JAVNO PARKIRALIŠTE
- TRAFOSTANICA
- PODRUČNA CENTRALA (UDALJENI PRETLATNIČKI STUPAN-UPS)
- PLINSKA REDUKCIJSKA STANICA
- SKLONIŠTE



DETALJNI PLAN UREĐENJA PODRUČJA "BRAJDA" RIJEKA

Zupanija	PRIMORSKO GORANSKA ŽUPANIJA
Grad	GRAD RIJEKA
Naziv prostornog plana: DPU PODRUČJA "BRAJDA" - RIJEKA	
Naziv kartografskog prikaza: UVJETI GRADNJE	
Broj kartografskog prikaza: 4.2.	Mjerilo kartografskog prikaza: 1:1000
Program mjera za unapređenje stanja u prostoru (službeno glasilo): Odluka predstavničkog tijela o donošenju plana (službeno glasilo): "Službeno glasilo" Zupanije primorsko-goranske br. 597	
Javna rasprava (datum objave): Javni uviti održani od: 11.03.1998. do: 21.03.1998.	
Pečat tijela odgovornog za provođenje javne rasprave: Odgovorna osoba za provođenje javne rasprave: VALERIJA STUCK, dipl. oec.	
Suglasnost na plan prema članku 17. Zakona o prostornom uređenju ("Narodne novine", br.30/94 i 68/98), broj suglasnosti i klase: datum:	
Pravna osoba/tijelo koje je izradilo plan: AGA ARHITEKTONSKO-GRADEVINSKI ATELJE d.o.o. TEL. FAX: 051 331 324 E-MAIL: agad@net.hr	
Pečat pravne osobe/tijela koje je izradilo plan: Odgovorna osoba: VLADI BRALIĆ, dipl.ing.arh. (ime, prezime i potpis)	
Koordinator plana: VLADI BRALIĆ, dipl.ing.arh.	
Stručni tim u izradi plana: 1. VLADI BRALIĆ, dipl.ing.arh. 2. SILVANO MRAK, dipl.ing.grad. 3. MARIN FRANOLIĆ, dipl.ing.grad. 4. TVRTKO BRADVIĆA, dipl.ing.arh. 5. LOVRO MATKOVIĆ, dipl.ing.el. 6. RATKO MEDANIĆ, dipl.ing.el. 7. DAMIR POŽGAJ, dipl.ing.stroj. 8. SNJEŽANA EISENKOHL, upr. ref.	
Pečat predstavničkog tijela: Predsjednik predstavničkog tijela: ZORICA JERKOVIĆ (ime, prezime i potpis)	
Isotvjetnost ovog prostornog plana s izvnikom ovisjara: Pečat nadležnog tijela: (ime, prezime i potpis)	