



REPUBLIKA HRVATSKA
PRIMORSKO-GORANSKA ŽUPANIJA
GRAD RIJEKA

Odjel gradske uprave za kulturu

KLASA: 610-01/16-10/21

URBROJ: 2170/01-06-00-16-1

Rijeka, 2. 9. 2016.

MATERIJAL ZA GRADONAČELNIKA
za donošenje

Predmet: Prijedlog odluke o proglašenju grafita Paraf zaštićenim kulturnim dobrom od lokalnog značenja

Dokument izradili:

Nikolina Radić Štivić, dipl.ing.arh

Iva Kelentrić, prof.

Natalie Luić, dipl.iur

Pročelnik
Ivan Šarar



O b r a z l o ž e n j e

PRAVNI OSNOV

Člankom 17. Zakona o zaštiti i očuvanju kulturnih dobara ("Narodne novine" broj 69/99, 151/03, 157/03, 87/09, 88/10, 61/11, 25/12, 136/12, 157/13 i 152/14) propisano je da dobro koje prema odredbama toga zakona nije utvrđeno da je pod zaštitom kao kulturno dobro, predstavničko tijelo županije, Grada Zagreba, grada ili općine može proglasiti zaštićenim, ako se nalazi na njihovu području. Istim člankom propisano je da će navedeno tijelo svojom odlukom odrediti dobro koje proglašava zaštićenim, a način njegove zaštite utvrdit će uz prethodnu suglasnost nadležnog tijela (Ministarstvo kulture, Konzervatorski odjel), te osigurati uvjete i sredstva potrebna za provedbu odluke. Odluku je donositelj dužan dostaviti Ministarstvu kulture.

RAZLOZI ZA DONOŠENJE OVE ODLUKE

Grafit *Paraf Punk* ispisan 1977. godine kao dio propagandnog uličnog *blitz krieg*a riječkog pankerskog trija Paraf, kojeg su činili Valter Kocijančić, Zdravko Čabrijan i Dušan Ladavac. Nalazi se na stubama što se spuštaju od Kozale prema Parku Nikole Hosta, neposredno prije nego što će stube presjeći Brajšinu ulicu. Autori grafita su sami članovi inicijalne postave grupe što je svoje djelovanje definirala u okvirima glazbenog i subkulturnog pokreta koji se danas drži jednim od značajnih poglavlja svjetske pop-kulture. Grupa je ostala ubilježena kao prva riječka i hrvatska pankerska družina, točnije prva pankerska družina u istočnom, u to doba socijalističkom dijelu europskog kontinenta. Mjesto nije slučajno, ne samo zbog činjenice da su članovi Parafa stanovali u tom dijelu grada, nego i zbog toga što je trio kolovoza iste godine pretvorio park u ishodišnu točku istočnoeuropskog punka. Riječ je o nenajavljenom polusatnom nastupu Parafa u parku, tijekom kojega je premijerno izvedeno nekoliko vlastitih glazbenih radova, što je prvi autorski materijal istočnoeuropskog punka. Grafit je nastao korištenjem bijele uljane boje na asfaltu nogostupa, koju su članovi Parafa nanijeli na tlo podebljim kistom, u podebljem namazu, što vizualno potvrđuje curenje boje kosinom tla. To je dalo uratku grub i tvrd šarm, usklađen s umjetničkom poetikom pokreta koji ga je inspirirao. S obzirom da je grafit izravno svjedočanstvo vrlo ranog početka punka kao subkulturnog pokreta u nas i na mnogo širem prostoru, on je jedan od europski vrijednih znakova urbanog duha Rijeke, a i kulturni faktum sam po sebi.

TEMELJNA PITANJA KOJA TREBA UREDITI OVOM ODLUKOM

Ovom se Odlukom treba utvrditi područje obuhvata kulturnog dobra od lokalnog značaja i mjere zaštite istog.

Grafit se nalazi na stubama koje presijecaju Brajšinu ulicu, a nastavljaju se na Lorenzov prolaz, na vrhu Parka Vladimira Nazora (na nekretnini označenoj kao k.č.br. 3736, k.o. Stari Grad). Lokacija se nalazi na javnom prostoru grada Rijeke.

Ovom Odlukom utvrđuju se mjere zaštite sukladno Zakonu, a koje su utvrđene uz prethodnu suglasnost Uprave za zaštitu kulturne baštine, Konzervatorski odjel u Rijeci.

Ploha na kojoj se nalazi grafit, a na koju će se primjenjivati zaštita, površine je 9,47 m², tlocrtnih dimenzija 2,94x3,22m.

Katastarski plan i ortofoto snimka prilažu se u ovom materijalu.

SREDSTVA POTREBNA ZA PROVOĐENJE OVE ODLUKE

Sredstva za zaštitu i očuvanje ovog zaštićenog kulturnog dobra od lokalnog značenja bit će osigurana u Proračunu Grada Rijeke.

OBRAZLOŽENJE SADRŽAJA ODLUKE

Člankom 1. predlaže se grafit Paraf proglasiti zaštićenim kulturnim dobrom od lokalnog značenja.

Člankom 2. utvrđena je površina zaštite na kojoj se grafit nalazi.

Člankom 3. propisane su mjere za zaštitu grafita.

Člankom 4. određuje se svrha zaštite grafita.

Člankom 5. utvrđuje se stupanje na snagu ove Odluke.

Slijedom naprijed navedenog, predlaže se donošenje sljedećeg

ZAKLJUČKA

- 1. Utvrđuje se Prijedlog odluke o proglašenju grafita Paraf zaštićenim kulturnim dobrom od lokalnog značenja, u predloženom tekstu.**
- 2. Prijedlog odluke iz točke 1. ovog zaključka prosljeđuje se Gradskom vijeću Grada Rijeke na razmatranje i usvajanje.**

Na temelju članka 17. Zakona o zaštiti i očuvanju kulturnih dobara ("Narodne novine" broj 69/99, 151/03, 157/03, 87/09, 88/10, 61/11, 25/12, 136/12, 157/13, 152/14 i 98/15) i članka 46. Statuta Grada Rijeke ("Službene novine Primorsko-goranske županije" broj 24/09, 11/10 i 5/13) i "Službene novine Grada Rijeke" broj 7/14 i 7/16-pročišćeni tekst) Gradsko vijeće Grada Rijeke na sjednici, _____ 2016. godine, donijelo je

ODLUKU

o proglašenju grafita Paraf zaštićenim kulturnim dobrom od lokalnog značenja

Članak 1.

Ovom se Odlukom grafit Paraf proglašava zaštićenim kulturnim dobrom od lokalnog značenja.

Članak 2.

Zaštićeno kulturno dobro od lokalnog značenja iz stavka 1. ovoga članka nalazi se na površini u podnožju stuba koje presijecaju Brajšinu ulicu, a nastavljaju se na Lorenzov prolaz, na vrhu Parka Vladimira Nazora (na nekretnini označenj kao k.č.br. 3736, k.o. Stari Grad, koja odgovara dijelu zk. č. 2083/14).

Ploha na kojoj se nalazi grafit, a na koju će se primjenjivati zaštita, površine je 9,47 m², tlocrtnih dimenzija 2,94x3,22m.

Članak 3.

Grafit Paraf kao zaštićeno kulturno dobro uživa osobitu zaštitu propisanu odredbama Zakona o zaštiti i očuvanju kulturnih dobara, što podrazumijeva provedbu mjera zaštite pravne i stručne naravi propisane zakonom, sukladno pravilima konzervatorske struke.

Pod mjerama iz stavka 1. ovoga članka podrazumijeva se kako slijedi:

- Grad Rijeka (u daljnjem tekstu: Grad) osigurat će čuvanje i održavanje grafita u njegovom izvornom obliku i tehnici izvedbe,
- budući da je grafit na hodnoj površini, postoji opasnost od njegovog oštećenja pa i potpunog gubitka. Stoga grafit treba primjereno dokumentirati/snimiti te poticati sociološka i ostale vrste istraživanje o punku kao subkulturnom pokretu u Rijeci. Radi toga, putem nadležnih službi Grada organizirat će se vođenje dosjea predmetnog kulturnog dobra, u kome će biti prikupljeni povijesni podaci o samom kulturnom dobru (od doba njegova nastanka, kroz sve faze njegovog održavanja, a činit će ga povijesne fotografije te sva ostala relevantna dokumentacija iz koje je vidljivo kako je došlo do svih eventualnih naknadnih intervencija i izmjena),
- zabranjuju se svi radovi na plohi obrađenoj asfaltom koja je podloga grafitu, a u njegovoj neposrednoj blizini radove treba strogo kontrolirati kako ne bi došlo do promjene prostornih odnosa,
- Grad će putem nadležne službe osigurati stalno praćenje stanja kulturnog dobra (monitoring), koja će obavezno jedanput godišnje izvršiti pregled objekta te o njemu sastaviti izvješće, iz koga će biti vidljivi svi relevantni podaci o trenutnom stanju kulturnog dobra.

Članak 4.

Osnovna svrha zaštite kulturnog dobra iz članka 1. ove Odluke je njegovo očuvanje u izvornom obliku te stvaranje povoljnih uvjeta za njegovu revitalizaciju.

Članak 5.

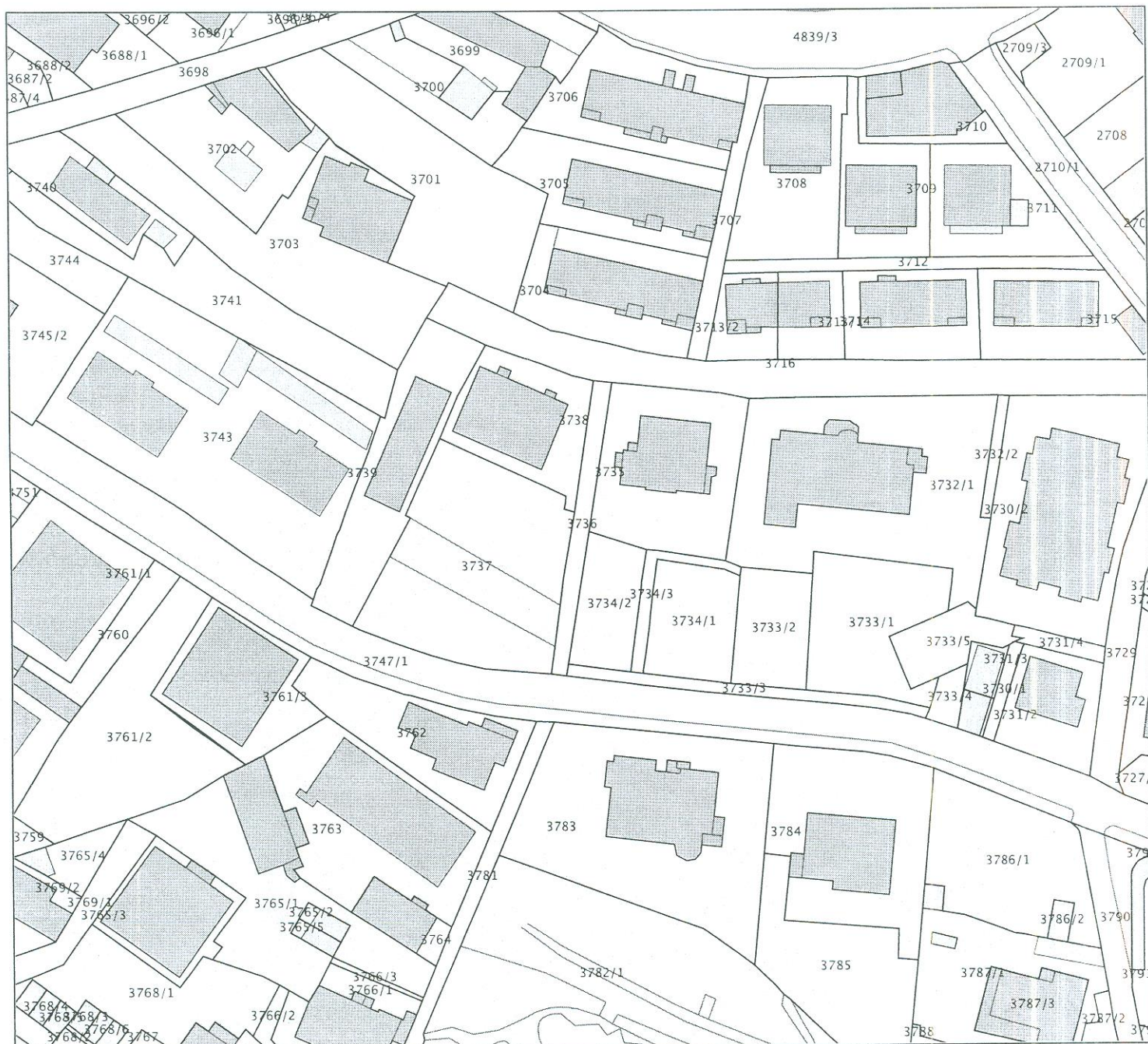
Ova Odluka stupa na snagu osmoga dana od dana objave u "Službenim novinama Grada Rijeke".



KLASA: 935-06/16-01/496
URBROJ: 541-17-02/12-16-2
RIJEKA, 04.07.2016.

IZVOD IZ KATASTARSKOG PLANA

Mjerilo 1:1000
Izvorno mjerilo 1:1000



Oslobodeno naplate upravnih pristojbi sukladno odredbama čl. 6, st. 1 Zakona o upravnim pristojbama (NN br. 8/96, 77/96, 95/97, 131/97, 68/98, 66/99, 145/99, 116/00, 163/03, 17/04, 110/04, 141/04, 150/05, 153/05, 129/06, 117/07, 25/08, 60/08, 20/10, 69/10, 126/11, 112/12, 19/13) .

Službena osoba: Iva Nikšić
stručni referent za geodetske poslove



REPUBLIKA HRVATSKA
DRŽAVNA GEODETSKA UPRAVA
PODRUČNI URED ZA KATASTAR
RIJEKA

KLASA: 936-02/16-04/222
URBROJ: 541-17-02/12-16-2
RIJEKA, 04.07.2016

Područni ured za katastar Rijeka povodom zahtjeva GRAD RIJEKA, OIB: 54382731928. KORZO 16, 51000 RIJEKA, HRVATSKA izdaje:

IDENTIFIKACIJA ČESTICA

Uspoređivanjem položaja i oblika predmetnih katastarskih čestica na službenim katastarskim planovima sa stanjem na neslužbenim zemljišnoknjižnim planovima, utvrđeno je sljedeće:


KATASTAR			ZEMLJIŠNA KNJIGA		
Kat.općina	Broj Kat. čestice	Broj d.l.	Glavna knjiga	Broj ZK č.	Broj d.l.
STARI GRAD	3736	126	RIJEKA	DIO 2083/14	26

Prema članku 160. stavak 2. Zakona o općem upravnom postupku (NN 47/09), ovo uvjerenje nema dokaznu snagu javne isprave.

Ova identifikacija čestica se izdaje u svrhu spisa i radnji u svezi sa zaštitom spomenika kulture te se u druge svrhe ne smije uporabiti.

Oslobodeno naplate upravnih pristojbi sukladno odredbama čl. 6, st. 1 Zakona o upravnim pristojbama (NN br. 8/96, 77/96, 95/97, 131/97, 68/98, 66/99, 145/99, 116/00, 163/03, 17/04, 110/04, 141/04, 150/05, 153/05, 129/06, 117/07, 25/08, 60/08, 20/10, 69/10, 126/11, 112/12, 19/13) .

Izradio/la: Iva Nikšić
stručni referent za geodetske poslove










Grad Rijeka - Interaktivni plan 17.6.2016. :



Copyright (c) Grad Rijeka 2008 - 2009