
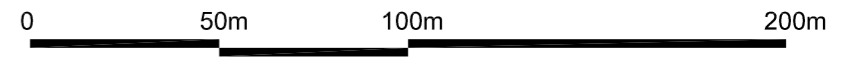
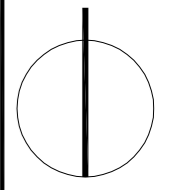


- TUMAČ ZNAKOVA:**
- GRANICE**
 - - - - - GRANICA OBUHVATA UPU-a
- ELEKTRONIČKE KOMUNIKACIJE**
- VODOVI I KANALI**
 POSTOJEĆE PLANIRANO
 - - - - - - - - - - KORISNIČKI I SPOJNI VODOVI I KANALI
- CESTOVNI PROMET**
- GU III** GLAVNA ULICA - GU III (državna cesta D-427)
- SU XI** SABIRNA ULICA - SU XI
- OU I** OSTALA ULICA - OU I
- - - - - ZAŠTITNI KORIDOR OSTALE ULICE (30m)

URBANISTIČKI PLAN UREĐENJA SPORTSKOG PODRUČJA RUJEVICA	
LIST 2.2.	PROMETNA, ULIČNA I KOMUNALNA INFRASTRUKTURNA MREŽA - ELEKTRONIČKE KOMUNIKACIJE
	 
Županija: PRIMORSKO-GORANSKA ŽUPANIJA	Grad: GRAD RIJEKA
Naziv prostornog plana: URBANISTIČKI PLAN UREĐENJA SPORTSKOG PODRUČJA RUJEVICA	
faza izrade prostornog plana: PRIJEDLOG PLANA	
Naziv kartografskog prikaza: PROMETNA, ULIČNA I KOMUNALNA INFRASTRUKTURNA MREŽA - ELEKTRONIČKE KOMUNIKACIJE	
Broj kartografskog prikaza: 2.2.	Mjerilo kartografskog prikaza: 1 : 2 000
Odluka o izradi prostornog plana (službeno glasilo): Službene novine Grada Rijeke, br. 8/14 i 7/15	Odluka predstavničkog tijela o donošenju plana (službeno glasilo): xxx
Javna rasprava (datum objave): xxx	Javni uvid održan: od xxx do xxx
Pečat upravnog tijela odgovornog za provođenje javne rasprave:	Odgovorna osoba za provođenje javne rasprave: Ksenija Sušanj, dipl.ing.arh.
Pravna osoba koja je izradila plan: INSTITUT IGH, d.d.	
Pečat pravne osobe koja je izradila plan:	Odgovorna osoba: Mladen Sliepčević, dipl.ing.grad., prokurist mr.sc. Oliver Kumrić, dipl.ing.grad., član Uprave
Odgovorni voditelj izrade plana:	 Darija Maletić Mirko, dipl.ing.arh.
Stručni tim u izradi plana: Darija Maletić Mirko, dipl.ing.arh. Berislav Krtalić, dipl.ing.arh. Filip Draksler, dipl.ing.arh. Marija Pašalić, mag.prostornog planiranja Jadranka Špinderk, univ.spec.oec. Davorka Vuković, dipl.iur.	Stručni suradnici: Marijan Habijanac, ing.el. Jožek Ivčić, dipl.ing.stroj. Ante Ljubičić, dipl.ing.grad. Krunoslav Marošević, dipl.ing.grad.
Pečat Gradskog vijeća:	Predsjednik Gradskog vijeća: Dorotea Pešić-Bukovac
Istovjetnost ovog prostornog plana s izvornikom ovjerava:	Pečat nadležnog upravnog tijela: Srdan Škunca, dipl.ing.arh. i grad.