

TUMAČ ZNAKOVA:

GRANICE

--- GRANICA OBUHVATA UPU-a

UVJETI KORIŠTENJA


PODRUČJA POSEBNIH OGRANIČENJA U KORIŠTENJU

Krajobraz - prirodne i ambijentalne vrijednosti

POSTOJEĆE PLANIRANO



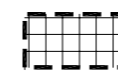
VRIJEDNI DIJELOVI NASELJA
(točke panoramskih i vizurnih vrijednosti)



VRIJEDNI DIJELOVI KRAJOBRAZA NA KOJIMA
NIJE DOZVOLJENA GRADNJA (vrtača)

PODRUČJA PRIMJENE POSEBNIH MJERA UREĐENJA I ZAŠTITE

PODRUČJA I DIJELOVI PRIMJENE PLANSKIH MJERA ZAŠTITE



OBUHVAT OBEZNE PROVEDBE NATJEČAJA ZA IZRADU
URBANISTIČKO-ARHITEKTONSKOG RJEŠENJA

MJERE POSEBNE ZAŠTITE

ZAŠTITA I SPAŠAVANJE



ZNAČAJNE GOSPODARSKE GRAĐEVINE U KOJIMA
BORAVI VELIK BROJ LJUDI *(ugroženi uslijed potresa)



LOKACIJA SKLONIŠTA* (potreba prilagodbe
podzemnih dijelova građevine za sklanjanje ljudi)



LOKACIJA SIRENE ZA UZBUNJIVANJE I
OBAVJEŠĆIVANJE LJUDI*



LOKACIJE POGODNE ZA EVAKUIRANJE
LJUDI IZVAN ZONE URUŠAVANJA*



LOKACIJE POGODNE ZA PRIVREMENO
ODLAGANJE MATERIJALA OD URUŠAVANJA*

* - lokacije sjeverno od sabirne ulice SU XI su okvirne, a točne će se utvrditi nakon provedbe natječaja za izradu urbanističko-arhitektonskog rješenja i utvrđivanja prostornog rasporeda građevina



PROMETNICA KOJOM JE MOGUĆ
PRIJEVOZ OPASNIH TVARI



PROMETNICE ZA EVAKUACIJU U
IZVANREDNIM UVJETIMA

CESTOVNI PROMET



GLAVNA ULICA - GU III (državna cesta D-427)



SABIRNA ULICA - SU XI



OSTALA ULICA - OU I



ZAŠTITNI KORIDOR OSTALE ULICE (30m)

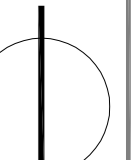
**URBANISTIČKI PLAN UREĐENJA
SPORTSKOG PODRUČJA RUJEVICA**

LIST 3.

UVJETI KORIŠTENJA, UREĐENJA I ZAŠTITE POVRŠINA



0 50m 100m 200m



Županija: PRIMORSKO-GORANSKA ŽUPANIJA Grad: GRAD RIJEKA

Naziv prostornog plana: URBANISTIČKI PLAN UREĐENJA
SPORTSKOG PODRUČJA RUJEVICA

faza izrade prostornog plana: **PRIJEDLOG PLANA**

Naziv kartografskog prikaza: UVJETI KORIŠTENJA, UREĐENJA I ZAŠTITE POVRŠINA

Broj kartografskog prikaza: 3. Mjerilo kartografskog prikaza: 1 : 2 000

Odluka o izradi prostornog plana (službeno glasilo): Odluka predstavničkog tijela o donošenju plana (službeno glasilo):

Službene novine Grada Rijeke, br. 8/14 i 7/15

xxx

Javna rasprava (datum objave):

Javni uvid održan: od xxx do xxx

xxx

Pečat upravnog tijela odgovornog za provođenje

javne rasprave: Odgovorna osoba za provođenje javne rasprave:

xxx

Ksenija Sušan, dipl.ing.arh.

Pravna osoba koja je izradila plan: **INSTITUT IGH, d.d.**

Pečat pravne osobe koja je izradila plan:

Odgovorna osoba:

Mladen Sliepčević, dipl.ing.građ., prokurist

mr.sc. Oliver Kumrić, dipl.ing.građ., član Uprave

Odgovorni voditelj izrade plana:

Darija Maletić Mirko, dipl.ing.arh.

Stručni tim u izradi plana:

Darija Maletić Mirko, dipl.ing.arh.
Berislav Krtalić, dipl.ing.arh.
Filip Draksler, dipl.ing.arh.
Marija Pašalić, mag.prostornog planiranja
Jadranka Špindler, univ.spec.oec.
Davorina Vuković, dipl.iur.

Stručni suradnici:

Marijan Habijanac, ing.el.
Jožek Ivčić, dipl.ing.stroj.
Ante Ljubičić, dipl.ing.građ.
Krunoslav Marošević, dipl.ing.građ.

Pečat Gradskog vijeća:

Predsjednik Gradskog vijeća:

Dorotea Pešić-Bukovac

Istovjetnost ovog prostornog plana s izvornikom ovjerava:

Pečat nadležnog upravnog tijela:

Srdan Škunca, dipl.ing.arh. i građ.