

TUMAČ ZNAKOVA:

GRANICE

--- GRANICA OBUHVATA UPU-a

POVRŠINE ZA RAZVOJ I UREĐENJE

GRAĐEVINSKO PODRUČJE NASELJA

POSTOJEĆE PLANIRANO

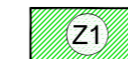


STAMBENA NAMJENA

GRAĐEVINSKO PODRUČJE ZA IZDOVJENE NAMJENE



SPORTSKO-REKREACIJSKA NAMJENA - SPORT
 R1-1 - složena sportska građevina nogometnog kampa,
 R1-2 - složena sportska građevina gradskog stadiona ili centralne sportske dvorane,
 R1-3 - građevina centra za sport i rekreaciju



JAVNE ZELENE POVRŠINE
 Z1 - javni park, Z2 - igralište: dječje i košarkaško

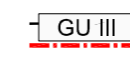


PROMETNE POVRŠINE

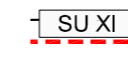
PROMET

CESTOVNI PROMET

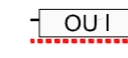
POSTOJEĆE PLANIRANO



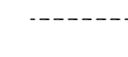
GLAVNA ULICA - GU III (državna cesta D-427)




SABIRNA ULICA - SU XI



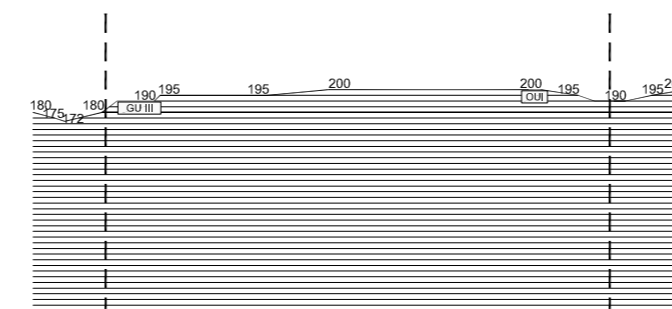
OSTALA ULICA - OU I



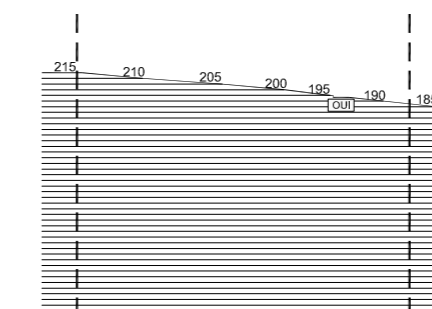
ZAŠTITNI KORIDOR OSTALE ULICE (30m)



PRESJEK TERENA 1-1



PRESJEK TERENA 2-2

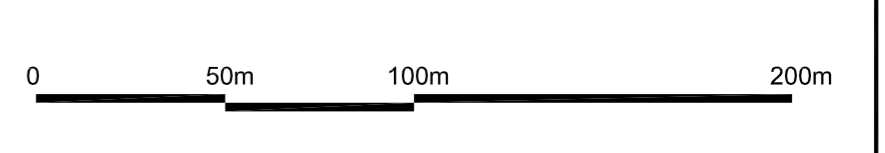


PRESJEK TERENA 3-3

URBANISTIČKI PLAN UREĐENJA
 SPORTSKOG PODRUČJA RUJEVICA

LIST 1.

KORIŠTENJE I NAMJENA POVRŠINA



| | | | |
|---|--|--------------------------------|-------------|
| Županija: | PRIMORSKO-GORANSKA ŽUPANIJA | Grad: | GRAD RIJEKA |
| Naziv prostornog plana: | URBANISTIČKI PLAN UREĐENJA SPORTSKOG PODRUČJA RUJEVICA | | |
| faza izrade prostornog plana: | IZVORNIK | | |
| Naziv kartografskog prikaza: | KORIŠTENJE I NAMJENA POVRŠINA | | |
| Broj kartografskog prikaza: | 1. | Mjerilo kartografskog prikaza: | 1 : 2 000 |
| Odluka o izradi prostornog plana (službeno glasilo): | Odluka predstavničkog tijela o donošenju plana (službeno glasilo): | | |
| Službene novine Grada Rijeke, br. 8/14 i 7/15 | Službene novine Grada Rijeke, br. 11/16 od 04. 10. 2016. | | |
| Javna rasprava (datum objave): | Javni uvid održan: | | |
| 14. 06. 2016. | od 14. 06. 2016. do 25. 07. 2016. | | |
| Pečat upravnog tijela odgovornog za provođenje javne rasprave: | Odgovorna osoba za provođenje javne rasprave: | | |
| | Ksenija Sušan, dipl.ing.arh. | | |
| Pravna osoba koja je izradila plan: | INSTITUT IGH, d.d. | | |
| Pečat pravne osobe koja je izradila plan: | Odgovorna osoba: | | |
| | Mladen Sliepčević, dipl.ing.grad., prokurist | | |
| | mr.sc. Oliver Kumrić, dipl.ing.grad., član Uprave | | |
| Odgovorni voditelj izrade plana: | Darija Maletić Mirko, dipl.ing.arh. | | |
| Stručni tim u izradi plana: | Stručni suradnici: | | |
| Darija Maletić Mirko, dipl.ing.arh. Berislav Krtalić, dipl.ing.arh. Filip Draksler, dipl.ing.arh. Marija Pašalić, mag.prostornog planiranja Jadranka Špinderk, univ.spec.oec. Davorka Vuković, dipl.iur. | Marijan Habijanac, ing.el. Jožek Ivčić, dipl.ing.stroj. Ante Ljubičić, dipl.ing.grad. Krunoslav Marošević, dipl.ing.grad. | | |
| Pečat Gradskog vijeća: | Predsjednik Gradskog vijeća: | | |
| | Dorothea Pešić-Bukovac | | |
| Istovjetnost ovog prostornog plana s Izvornikom ovjerava: | Pečat nadležnog upravnog tijela: | | |
| | Srđan Škunca, dipl.ing.arh. i grad. | | |