OS U1.
1:2000/200

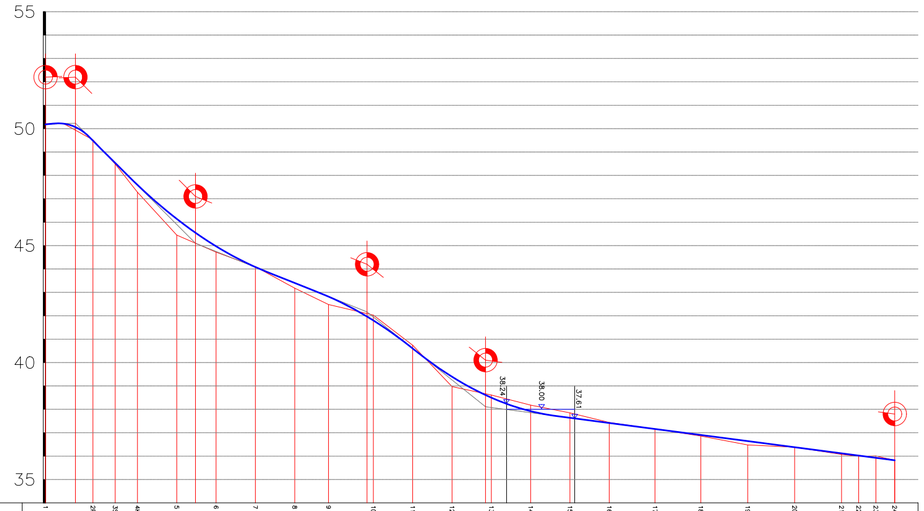

broj profila	1	2P21	3S21	4K21	5	6	7	8	9	10	11	12	13	14	15	16P22	17S22	18K22	19	20	21P23	22S23	23K23	24
vertikalni zavoji		R=96.23 t=3.00			R=1004.71 t=30.00					R=1003.96 t=20.00			R=898.80 t=30.00											
nagib nivelete	50.18	0.00 / 50.21	2.79 / 49.48	12.79 / 49.52	-10.00% / 48.49	44.12 / 46.10	-2.00% / 45.45	42.46	117.50 / 44.72	42.17	137.49 / 44.06	-8.00% / 43.40	38.11	188.18 / 43.18	37.72	218.18 / 42.48	-15.00% / 41.80						363.15 / 35.82	
kote nivelete	50.18	49.48	48.53	48.49	47.59	46.14	45.45	44.97	44.08	43.40	42.82	41.80	40.60	39.39	38.50	37.92	37.64	37.42	37.16	36.91	36.64	36.38	36.12	35.93
kote terena	50.21	49.52	48.49	47.28	46.45	44.72	44.10	43.18	42.48	42.03	41.40	40.74	39.97	38.61	38.18	37.85	37.44	37.16	36.86	36.48	36.38	36.07	35.99	36.01
razmak profila		20.28	9.51	9.51	16.82	16.82	16.82	16.82	14.47	19.17	16.82	16.82	16.82	16.82	16.82	16.82	19.56	19.56	20.07	20.07	20.07	7.34	7.34	8.04
stacionaža	0+000.000	0+020.280	0+029.790	0+039.300	0+056.121	0+072.437	0+089.253	0+106.069	0+121.535	0+140.201	0+157.017	0+173.833	0+190.649	0+207.465	0+224.281	0+241.097	0+260.655	0+280.214	0+300.285	0+320.356	0+340.426	0+347.766	0+355.110	0+363.146

smjer trase — lijevo: α = 068°07'45", R = 16.00 t = 10.82, s = 3.31 L = 19.03; α = 007°28'14", R = 300.00 t = 19.59, s = 0.64 L = 39.12; α = 004°08'04", R = 203.50 t = 7.35, s = 0.13 L = 14.68; desno

OS odvojak U1
1:200/200

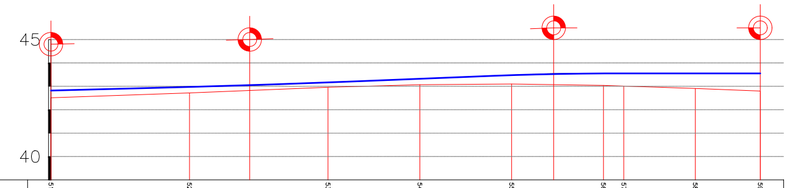

broj profila	51	52	53P21	54	55S21	56	57	58K21	59
vertikalni zavoji		42.97 / 3.50	R=670.00 t=5.00	43.23 / 13.50	43.43 / 18.50	R=150.06 t=3.00	43.55 / 24.50		
nagib nivelete	0.00 / 42.82	-2.01% / 42.55	8.50 / 43.03	-4.00% / 43.05		21.50 / 43.55	0.00% / 8.84		35.34 / 43.55
kote nivelete	42.82	42.97	43.17	43.32	43.48	43.55	43.55	43.55	43.55
kote terena	42.51	42.72	42.96	43.07	43.10	43.04	43.01	42.91	42.80
razmak profila		5.93	5.93	3.93	3.93	3.93	0.87	3.06	2.78
stacionaža	0+000.000	0+005.925	0+011.850	0+015.777	0+019.704	0+023.631	0+024.500	0+027.556	0+030.337

smjer trase — lijevo: α = 090°00'01", R = 10.00 t = 10.00, s = 4.14 L = 15.71; desno

OS 3
1:2000/200

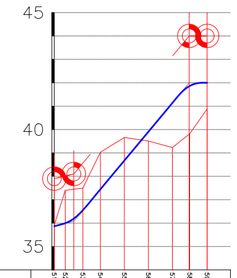

broj profila	51	52P22	53S22	54K21	55	56	57P22	58S22	59K22
vertikalni zavoji		R=105.98 t=3.00	35.77 / 3.00				41.40 / 3.00	42.23 / 3.00	42.60 / 3.00
nagib nivelete	35.87 / 35.87	-3.00% / 35.87	8.25 / 36.00		-12.00% / 36.68		0.00% / 37.00	0.00% / 37.00	0.00% / 37.00
kote nivelete	35.87	36.00	36.55	37.44	38.68	39.66	39.91	41.86	42.00
kote terena	35.92	37.40	37.50	39.03	39.66	39.91	39.51	39.82	40.88
razmak profila		4.72	7.50	7.50	10.26	10.26	7.42	7.42	
stacionaža	0+000.000	0+004.720	0+012.223	0+019.725	0+029.988	0+040.251	0+055.315	0+062.815	0+065.549

smjer trase — lijevo: α = 085°58'21", R = 10.00 t = 9.32, s = 3.67 L = 15.01; α = 084°59'33", R = 10.00 t = 9.16, s = 3.56 L = 14.83; desno

OS GU I.
1:2000/200

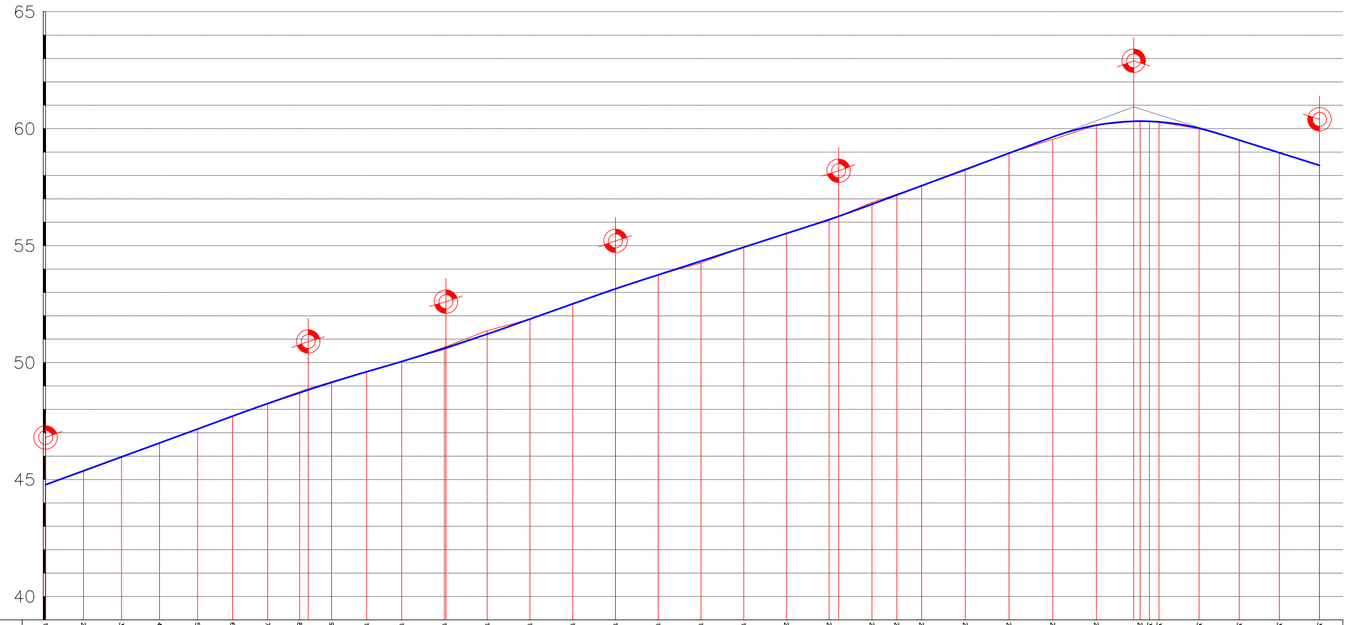

broj profila	1	2	3	4	5P21	6	7P21	8S21	9K21	10	11P21	12	13	14	15	16	17	18	19	20	21	22P22	23S22	24K22	25	26	27	28	29P23	30S23	31K23	32	33	34	35
vertikalni zavoji						45.36 / 47.86		R=7542.89 t=30.00		145.33 / 48.72	147.75 / 48.87		R=8707.86 t=30.00		207.18 / 51.65		R=8098.12 t=10.00	253.73 / 52.80				55.92	R=4071.86 t=10.00	346.14 / 56.24	359.15 / 56.24			429.56 / 59.29		R=1048.59 t=36.00			501.52 / 59.80			
nagib nivelete	0.00 / 44.78		-1.60% / 45.34					112.54 / 48.89		-2.67% / 48.87					-1.60% / 52.53		24.74 / 53.16			-1.28% / 55.41						-1.28% / 126.19				465.54 / 60.53			-1.15% / 79.16		544.83 / 58.43
kote nivelete	44.78	45.38	45.97	46.57	47.16	47.71	48.25	48.71	49.15	49.61	50.05	50.66	51.22	51.36	51.86	52.53	53.15	53.75	54.34	54.93	55.52	56.11	56.77	57.17	57.56	58.26	58.95	59.64	60.15	60.15	60.32	60.31	60.29	60.02	60.00	59.51	58.97	58.43
kote terena	44.78	45.35	45.95	46.55	47.16	47.71	48.24	48.69	49.18	49.62	50.04	50.66	51.22	51.36	51.86	52.53	53.16	53.75	54.26	54.94	55.52	56.08	56.85	57.20	57.56	58.22	58.95	59.54	60.15	60.15	60.24	60.27	60.27	60.00	60.00	59.51	58.99	58.43
razmak profila		16.25	16.25	16.25	16.25	15.00	15.00	13.66	13.66	15.00	15.00	18.28	18.28	18.28	18.28	18.28	18.28	18.28	18.28	18.28	18.28	18.29	10.62	10.61	18.69	18.69	18.69	18.69	18.69	18.69	4.04	4.04	17.16	17.16	17.16	17.16	17.16	
stacionaža	0+000.000	0+016.248	0+032.496	0+048.744	0+064.991	0+079.991	0+094.991	0+108.655	0+122.319	0+137.319	0+152.319	0+170.603	0+188.887	0+207.171	0+225.455	0+243.739	0+262.023	0+280.307	0+298.591	0+316.875	0+335.159	0+353.444	0+364.059	0+374.674	0+393.361	0+412.048	0+430.735	0+449.422	0+468.108	0+472.152	0+476.196	0+492.356	0+509.514	0+526.673	0+544.830

smjer trase — lijevo: α = 026°29'22", R = 124.00 t = 44.25, lp = 30.00 s = 3.70 L = 87.33; α = 006°45'28", R = 180.00 t = 10.63, s = 0.31 L = 21.23; α = 002°34'28", R = 180.00 t = 4.04, s = 0.05 L = 8.09; desno

Županija:	PRIMORSKO-GORANSKA ŽUPANIJA
Općina/grad:	GRAD RIJEKA

Naziv prostornog plana:

URBANISTIČKI PLAN UREĐENJA DIJELA PODRUČJA KRNJEVO

PRIJEDLOG PLANA

Naziv kartografskog prikaza:

PROMETNA I ULIČNA MREŽA - UZDUŽNI PRESJECI

Broj kartografskog prikaza: 2.2.a.	Mjerilo kartografskog prikaza: 1:200/200 1:2000/200
Odluka predstavničkog tijela o izradi prostornog plana (službeno glasilo) "Službene novine Grada Rijeke" broj 13/16	Odluka predstavničkog tijela o donošenju plana (službeno glasilo):
Javna rasprava (datum objave):	Javni uvid održan: od: --.--.----. g. do: --.--.----. g.
Pečat tijela odgovornog za provođenje javne rasprave:	Odgovorna osoba za provođenje javne rasprave:

Suglasnost na plan prema članku 108. Zakona o prostornom uređenju ("Narodne novine", br. 153/13)

Broj suglasnosti klasa: ; ur.br.: datum:

Pravna osoba / tijelo koje je izradilo plan:

URBANISTIČKI STUDIO RIJEKA d.o.o.
PROSTORNO I URBANISTIČKO PLANIRANJE, PROJEKTIRANJE I ZAŠTITA OKOLIŠA
RIJEKA Strossmayerova 3/II tel: 051 374-007 fax :327-232 e-mail: urb-studio-ri@hi.t-com.hr

Pečat pravne osobe / tijela koje je izradilo plan:	Odgovorna osoba: TATJANA RAKOVAC, dipl.ing.arh.

Odgovorni voditelj:
TATJANA RAKOVAC, dipl.ing.arh.

Stručni tim u izradi plana:

1. TATJANA RAKOVAC, dipl.ing.arh.
2. MARA KUČAN SMEŠNY, dipl.ing.arh.
3. ZDENKA KRUŠIĆ KATALINIĆ, dipl.ing.građ.
4. MARINO URODA, dipl.ing.građ.
5. DAVOR PAVUŠEK, struč.spec.ing.aedif.
6. ALEKSANDAR ĆIKOVIĆ, dipl.ing.el.
7. LOVRO MATKOVIĆ, dipl.ing.el.
8. MILAN MATAIJA, ing.tel.
9. DAVOR ŽANETIĆ, dipl.ing.stoj.
10. DUBRAVKA PRPIĆ, dipl.iur.
11. dr. sc. IVAN URODA, dipl.oecc.
12. mr.sc. VIŠNJA HINIĆ, dipl.ing.biokem.

Pečat predstavničkog tijela:	Predsjednik predstavničkog tijela:
Istovjetnost ovog prostornog plana s izvornikom ovjerava: (ime, prezime i potpis)	Pečat nadležnog tijela:

file:e:\el\08-16 upu krnjevo_grafika\1\UPU KRNJEVO.DWG
plot: date:02/11/17\ time:15:41\ plot style:----