






-  OBUHVAT PROSTORNOG PLANA
-  POSTOJEĆA MREŽA
-  PLANIRANA MREŽA
-  PLANIRANO ZA REKONSTRUKCIJU
-  VODOLOVNE REŠETKE

DETALJNI PLAN UREĐENJA PODRUČJA

ZAGRAD

RIJEKA

Zupanija	PRIMORSKO - GORANSKA ŽUPANIJA	
Grad	GRAD RIJEKA	
Naziv prostornog plana:	DPU PODRUČJA "ZAGRAD" - RIJEKA	
Naziv kartografskog prikaza:	KOMUNALNA INFRASTRUKTURA ODVODNJA	
Broj kartografskog prikaza:	2.4.	Mjerilo kartografskog prikaza: 1:1000
Program mjera za unapređenje stanja u prostoru (službeno glasilo):	Odluka predstavničkog tijela o donošenju plana (službeno glasilo):	
"Službene novine" Županije primorsko-goranske br. 5/97	"Službene novine" Županije primorsko-goranske br. 5/97	
Javna rasprava (datum objave):	Javni uvid održan od: 19. listopada 1998. do: 02. studenog 1998.	
19. listopada 1998.	Odgovorna osoba za provođenje javne rasprave: VALERIA STUCK, dipl. oec.	
Pečat tijela odgovornog za provođenje javne rasprave:	Slučaj V. (ime, prezime i potpis)	
Suglasnost na plan prema članku Zakona o prostornom uređenju ("Narodne novine", br. 30/94 i 68/98),	datum:	
broj suglasnosti klasa:	URBANISTIČKI STUDIO RIJEKA d.o.o.	
Pravna osoba / tijelo koje je izradilo plan:	PROSTORNO I URBANISTIČKO PLANIRANJE I PROJEKTIRANJE RIJEKA RUŽIČEVA 5/II - TELEFON I TELEFAX BR: 051-217-938, 216-189	
Pečat pravne osobe / tijela koje je izradilo plan:	Odgovorna osoba: TATJANA RAKOVAC, dipl. ing. arh.	
Koordinator plana: TATJANA RAKOVAC, dipl. ing. arh.	P.R.T. (ime, prezime i potpis)	
Stručni tim u izradi plana:	1. TATJANA RAKOVAC, dipl. ing. arh. 5. LOVRO MATKOVIĆ, dipl. ing. el. 2. ZDENKO NOVOŠEL, dipl. ing. arh. 6. VASILJKO PIHARIĆ, dipl. ing. el. 3. SENKO VLAH, dipl. ing. grad. 7. ŽELJKA MIJLOVIĆ, upr. ref. 4. BRANKA HRELJAC, ing. arch.	
Pečat predstavničkog tijela:	Predsjednik predstavničkog tijela: ZORICA ŽERKOVIC (ime, prezime i potpis)	
Istovjetnost ovog prostornog plana s izvornikom ovjerava:	Pečat nadležnog tijela:	
(ime, prezime i potpis)		