




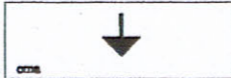
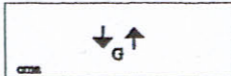


### TUMAČ PLANSKOG ZNAKOVLJA

-  GRANICA OBUHVATA PLANA
-  GRANICA GRADEVNE ČESTICE (ggc) - postojeća
-  NAMJENA GRADEVINE
-  GRANICA GRADEVNE ČESTICE (ggc) - planirana
-  GRANICA GRADIVOG DIJELA ČESTICE (ggdc) - gradenje ispod negradivog dijela (gc)
-  PRIKLJUČAK na javnu prometnu površinu
-  ULAZ U GARAŽNI SUSTAV javni, s javne prometne površine

Županija: **Primorsko goranska županija**  
 Grad: **Grad Rijeka**

Naziv prostornog plana: **Detaljni plan uređenja dijela komunalno-servisne zone Škurinje**  
 Broj elaborata 028.14/99.09.00

Naziv kartografskog prikaza: **Prometna i komunalna infrastruktura Prometna infrastruktura**

Broj kartografskog prikaza: **2.1.** Mjerilo kartografskog prikaza: **1:500**

Program mjera za unapređenje stanja u prostoru: **Odluka predstavničkog tijela o donošenju plana: Službene novine Primorsko-goranske županije br.10 od 24.05.2002.g.**

Javna rasprava: **Datum objave: "Novi list" 13.04.2001. Javni uvid održan: od 20.04.2001.godine do 21.05.2001.godine**

Pečat tijela odgovornog za provođenje javne rasprave: **Odgovorna osoba za provođenje javne rasprave: Vera Hamzić dipl. ing.arh.**

Suglasnost prema članku 24. stavka 2 i 26 b. stavak 4 Zakona o prostornom uređenju ("Narodne novine" br. 30/94 i 68/98) **Datum:**

Pravna osoba koja je izradila plan: **Kukin i Kocijan d.o.o., Riva Boduli 1, Matični br.3501051**

Pečat pravne osobe koja je izradila plan: **Odgovorna osoba: Snježana Kukin**

Koordinator plana: **Nenad Kocijan dipl. Ing. arh.**

Stručni tim u izradi plana: **Mirjana Ivaniš, dipl.ing.grad. Žarka Riblič, dipl.ing.grad.**

Pečat predstavničkog tijela: **Predsjednik predstavničkog tijela: Željko Glavan**

Datum :

Istovjetnost ovog prostornog plana sa izvornikom ovjerava: **Pečat nadležnog tijela:**

Milorad Milošević, dipl.ing.arh.