

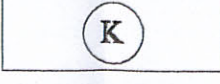



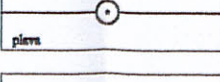




TUMAČ PLANSKOG ZNAKOVLJA

-  GRANICA OBUHVATA PLANA
-  GRANICA GRADEVNE ČESTICE (ggc) - postojeća
-  NAMJENA GRADEVINE
-  GRANICA GRADEVNE ČESTICE (ggc) - planirana
-  GRANICA GRADIVOG DIJELA ČESTICE (ggdc) - gradenje ispod negradivog dijela (gc)
-  OPSKRBNA MREŽA postojeća
-  PRIKLJUČAK na postojeću opskrbnu mrežu
-  OPSKRBNA MREŽA planirana
-  PRIKLJUČAK na građevnu česticu

Županija:	Primorsko goranska županija	
Grad:	Grad Rijeka	
Naziv prostornog plana:	Detaljni plan uređenja dijela komunalno-servisne zone Škurinje Broj elaborata 028.14/99.09.00	
Naziv kartografskog prikaza:	Prometna i komunalna infrastruktura Vodoopskrba	
Broj kartografskog prikaza:	2.2.	Mjerilo kartografskog prikaza: 1:500
Program mjera za unapređenje stanja u prostoru: Službene novine 33/01	Odluka predstavničkog tijela o donošenju plana: Službene novine Primorsko-goranske županije br.10 od 24.05.2002.g.	
Javna rasprava:	Datum objave: "Novi list" 13.04.2001. Javni uvid održan: od 20.04.2001.godine do 21.05..2001.godine	
Pečat tijela odgovornog za provođenje javne rasprave:	Odgovorna osoba za provođenje javne rasprave: Vera Hamzić dipl. ing.arh. 	
Suglasnost prema članku 24. stavka 2 i 26 b. stavak 4 Zakona o prostornom uređenju ("Narodne novine" br. 30/94 i 68/98) Broj suglasnosti klasa:	Datum:	
Pravna osoba koja je izradila plan:	Kukin i Kocijan d.o.o., Riva Boduli 1, Matični br.3501051	
Pečat pravne osobe koja je izradila plan: 	Odgovorna osoba: Snježana Kukin 	
Koordinator plana:	Nenad Kocijan dipl. ing. arh. 	
Stručni tim u izradi plana:	Mirjana Ivaniš, dipl.ing.grad. Žarka Ribić, dipl.ing.grad.	
Pečat predstavničkog tijela:	Predsjednik predstavničkog tijela: Željko Glavan 	
Datum :	Pečat nadležnog tijela: 	
Istovjetnost ovog prostornog plana sa izvornikom ovjerava:	Milorad Milošević, dipl.ing.arh. 	