





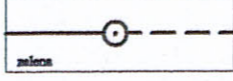




TUMAČ PLANSKOG ZNAKOVLJA

-  GRANICA OBUHVATA PLANA
-  GRANICA GRAĐEVNE ČESTICE (ggc) - postojeca
-  NAMJENA GRAĐEVINE
-  GRANICA GRAĐEVNE ČESTICE (ggc) - planirana
-  GRANICA GRADIVOG DIJELA ČESTICE (ggdc) - gradnje ispod negradivog dijela (gc)
-  PLINOVOD postojeci
-  PRIKLJUČAK na postojeću plinoopskrbnu mrežu
-  OPSKRIBNA MREŽA planirani
-  PRIKLJUČAK na građevinsku česticu

Županija:

**Primorsko goranska županija
Grad Rijeka**

Grad:

Naziv prostornog plana:

**Detaljni plan uređenja
dijela komunalno-servisne zone Škurinje**
Broj elaborata 028.14/99.09.00

Naziv kartografskog prikaza:

**Prometna i komunalna infrastruktura
Plinoopskrba**

Broj kartografskog prikaza:

2.4.

Mjerilo kartografskog prikaza:

1:500

Program mjera za unapređenje stanja u prostoru:
Službene novine 33/01

Odluka predstavničkog tijela o donošenju plana:
Službene novine Primorsko-goranske županije br.10 od
24.05.2002.g.

Javna rasprava:

Datum objave: "Novi list" 13.04.2001.
Javni uvid održan:
od 20.04.2001.godine do 21.05.2001.godine

Pečat tijela odgovornog za provođenje javne
rasprave:

Odgovorna osoba za provođenje javne rasprave:
Vera Hamzić dipl. ing.arh.

Suglasnost prema članku 24. stavka 2 i 26 b. stavak 4 Zakona o prostornom uređenju ("Narodne novine" br. 30/94
i 68/98)
Broj suglasnosti klasa:

Datum:

Pravna osoba koja je izradila plan: **Kukin I Kocijan d.o.o., Riva Boduli 1, Matični br.3501051**

Pečat pravne osobe koja je izradila plan:

**KUKIN &
KOCIJAN**
d.o.o. Rijeka

Odgovorna osoba:

Snježana Kukin

Koordinator plana:

Nenad Kocijan dipl. ing. arh.

Stručni tim u izradi plana:

**Mirjana Ivaniš, dipl.ing.grad.
Žarka Ribić, dipl.ing.grad.**

Pečat predstavničkog tijela:

Predsjednik predstavničkog tijela:

Željko Glavan

Datum:

Istovjetnost ovog prostornog plana sa izvornikom ovjerava:

Pečat nadležnog tijela:

Milorad Milošević, dipl.ing.arh.