



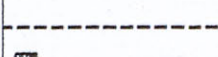






TUMAČ PLANSKOG ZNAKOVLJA

-  GRANICA OBUHVATA PLANA
-  GRANICA GRAĐEVNE ČESTICE (ggc) - postojeća
-  NAMJENA GRAĐEVINE
-  GRANICA GRAĐEVNE ČESTICE (ggc) - planirana
-  REGULACIJSKI PRAVAC (rp)-za (gc) 1,2,5,6,7 istovjetan s planiranom (ggc) prema javnoj prometnoj površini

SMJEŠTAJ GRAĐEVINE NA GRAĐEVNOJ ČESTICI




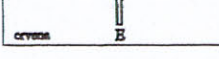



-  POSTOJEĆA GRAĐEVINA (iz geod. osnove)
-  GRANICA GRADIVOG DIJELA ČESTICE (ggdc)
-  GRANICA GRADIVOG DIJELA ČESTICE (ggdc) - građenje ispod negradivog dijela (gc) na (gc) 6
-  OBAVEZNI GRAĐEVINSKI PRAVAC (gp) x = udaljenost od (ggc)

(gp) - za (gc) 1,2,6,7 -istovjetan (gdgc)

UREĐENJE GRAĐEVNE ČESTICE:

-  OGRADA zid,zelenilo
-  POTPORNII ZID
-  ZELENILO u potezu
-  SKLONIŠTE
-  UKLANJANJE postojeće građevine na (gc)1,3,6,7

NAČIN PRIKLJUČENJA NA PROMETNU I KOMUNALNU INFRASTRUKTURU

-  PRIKLJUČAK na javnu prometnu površinu
-  ULAZ U GARAŽNI SUSTAV javni s javne prometne površine
-  PRIKLJUČAK na javnu elektroopskrbnu mrežu
-  PRIKLJUČAK na javnu vodoopskrbnu mrežu
-  PRIKLJUČAK na javnu mrežu odvodnje
-  PRIKLJUČAK na javnu telekomunikacijsku mrežu
-  PRIKLJUČAK na javnu plinovodnu mrežu

Županija:	Primorsko goranska županija	
Grad:	Grad Rijeka	
Naziv prostornog plana:	Detaljni plan uređenja dijela komunalno-servisne zone Škurinje	
	Broj elaborata 028.14/99.09.00	
Naziv kartografskog prikaza:	Uvjeti gradnje	
Broj kartografskog prikaza:	4.1.	Mjerilo kartografskog prikaza: 1:500
Program mjera za unapređenje stanja u prostoru: Službene novine 33/01	Odluka predstavničkog tijela o donošenju plana: Službene novine Primorsko-goranske županije br.10 od 24.05.2002.g.	
Javna rasprava:	Datum objave: "Novi list" 13.04.2001. Javni uvid održan: od 20.04.2001.godine do 21.05.2001.godine	
Pečat tijela odgovornog za provođenje javne rasprave:	Odgovorna osoba za provođenje javne rasprave: Vera Hamzić dipl. ing.arh.	
Suglasnost prema članku 24. stavka 2 i 26 b. stavak 4 Zakona o prostornom uređenju ("Narodne novine" br. 30/94 i 68/98)	Datum:	
Broj suglasnosti klasa:	Pravna osoba koja je izradila plan: Kukin i Kocijan d.o.o., Riva Boduli 1, Matični br.3501051	
Pečat pravne osobe koja je izradila plan:	Odgovorna osoba: Snježana Kukin	
Koordinator plana:	Nenad Kocijan dipl. ing. arh.	
Stručni tim u izradi plana:	Mirjana Ivaniš, dipl.ing.grad. Žarka Ribić, dipl.ing.grad.	
Pečat predstavničkog tijela:	Predsjednik predstavničkog tijela: Željko Glavan	
Datum:	Istovjetnost ovog prostornog plana sa izvornikom ovjerava: Pečat nadležnog tijela:	
Milorad Milošević, dipl.ing.arh.		