




TUMAČ PLANSKOG ZNAKOVLJA

-  GRANICA OBUHVATA PLANA
-  GRANICA GRAĐEVNE ČESTICE (ggc) - postojeća
-  GRANICA GRAĐEVNE ČESTICE (ggc) - planirana

Županija:	Primorsko goranska županija
Grad:	Grad Rijeka
Naziv prostornog plana:	Detaljni plan uređenja dijela komunalno-servisne zone Škurinje Broj elaborata 028.14/99.09.00
Naziv kartografskog prikaza:	Uvjeti gradnje Parcelacija
Broj kartografskog prikaza:	4.2.
Mjerilo kartografskog prikaza:	1:500
Program mjera za unapređenje stanja u prostoru: Službene novine 33/01	Odluka predstavničkog tijela o donošenju plana: Službene novine Primorsko-goranske županije br.10 od 24.05.2002.g.
Javna rasprava:	Datum objave:"Novi list" 13.04.2001. Javni uvid održan: od 20.04.2001.godine do 21.05..2001.godine
Pečat tijela odgovornog za provođenje javne rasprave:	Odgovorna osoba za provođenje javne rasprave: Vera Hamzić dipl. ing.arh.
Suglasnost prema članku 24. stavka 2 i 26 b. stavak 4 Zakona o prostornom uređenju ("Narodne novine" br. 30/94 i 68/98) Broj suglasnosti klasa:	Datum:
Pravna osoba koja je izradila plan:	Kukin i Kocijan d.o.o., Riva Boduli 1, Matični br.3501051
Pečat pravne osobe koja je izradila plan:	Odgovorna osoba: Snježana Kukin
Koordinator plana:	Nenad Kocijan dipl. ing. arh.
Stručni tim u izradi plana:	Mirjana Ivaniš, dipl.ing.grad. Žarka Riblič, dipl.ing.grad.
Pečat predstavničkog tijela:	Predsjednik predstavničkog tijela: Željko Glavan
Datum :	Pečat nadležnog tijela:
Istovjetnost ovog prostornog plana sa izvornikom ovjerava:	Milorad Milošević, dipl.ing.arh.