




TUMAČ PLANSKOG ZNAKOVLJA

-  GRANICA OBUHVATA PLANA
-  GRANICA GRAĐEVNE ČESTICE (ggc) - postojeća
-  GRANICA GRAĐEVNE ČESTICE (ggc) - planirana

Županija:

Primorsko goranska županija

Grad:

Grad Rijeka

Naziv prostornog plana:

Detaljni plan uređenja dijela komunalno-servisne zone Škurinje

Broj elaborata 028.14/99.09.00

Naziv kartografskog prikaza:

Uvjeti gradnje
Karakteristicni presjeci terena

Broj kartografskog prikaza:

4.3.

Mjerilo kartografskog prikaza:

1:500

Program mjera za unapređenje stanja u prostoru:
Službene novine 33/01

Odluka predstavničkog tijela o donošenju plana:
Službene novine Primorsko-goranske županije br.10 od 24.05.2002.g.

Javna rasprava:

Datum objave: "Novi list" 13.04.2001.
Javni uvid održan:
od 20.04.2001.godine do 21.05.2001.godine

Pečat tijela odgovornog za provođenje javne rasprave:

Odgovorna osoba za provođenje javne rasprave:

Vera Hamzić dipl. ing.arh.

Suglasnost prema članku 24. stavka 2 i 26 b. stavak 4 Zakona o prostornom uređenju ("Narodne novine" br. 30/94 i 68/98)
Broj suglasnosti klesa:

Datum:

Pravna osoba koja je izradila plan: Kukin I Kocijan d.o.o., Riva Boduli 1, Matični br.3501051

Pečat pravne osobe koja je izradila plan:

KUKIN &
KOCIJAN
d.o.o. Rijeka 1

Odgovorna osoba:

Snježana Kukin

Koordinator plana:

Nenad Kocijan dipl. ing. arh.

Stručni tim u izradi plana:

Mirjana Ivaniš, dipl.ing.grad.
Žarka Ribić, dipl.ing.grad.

Pečat predstavničkog tijela:

Predsjednik predstavničkog tijela:

Željko Glavan

Datum :

Istovjetnost ovog prostornog plana sa izvornikom ovjerava:

Pečat nadležnog tijela:

Milorad Milošević, dipl.ing.arh.