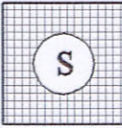


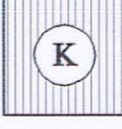

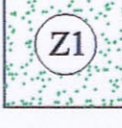



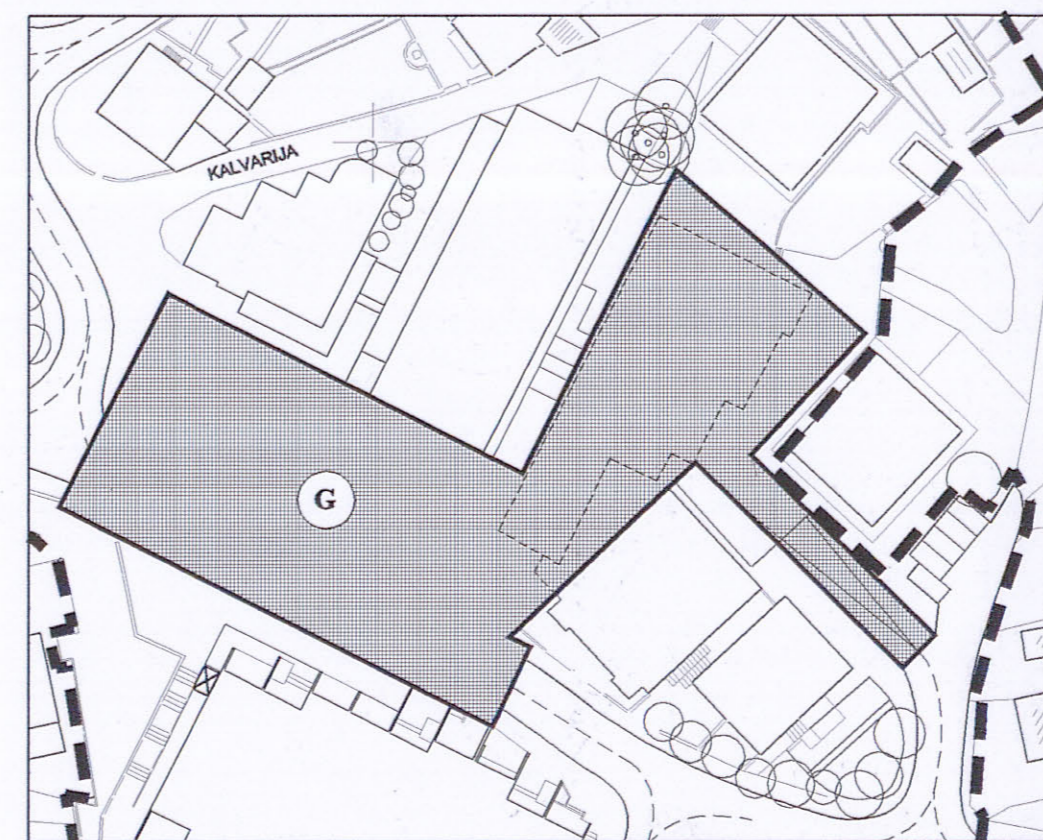


KOTA +75.00

0 10 20 30 40 50m


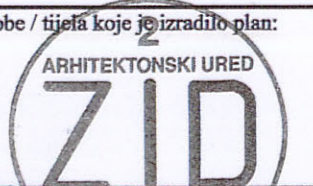





LEGENDA:

-  Stambena namjena
-  Stambeno poslovna namjena
M1 - Pretežno stambena
-  Javna i društvena namjena
D6 - Kulturna namjena
D7 - Vjerska namjena
-  Poslovna namjena
K1 - Pretežno uslužna
K2 - Pretežno trgovačka namjena
-  Javna građa
-  Javne zelene površine
Z1 - Javni park Z2 - Igralište
Z3 - Odmorište, vrt
-  Zaštitne zelene površine



KOTA +72.00

- TS Trafostanica
- JP Pješačke površine
- P Parkiralište
- — — Granica obuhvata
- ==== Glavna mjesna cesta
- Sabirna ulica, ostale ulice

Županija / Grad Zagreb		Primorsko-goranska županija	
Općina / Grad		Grad Rijeka	
Naziv prostornog plana:		Detaljni plan uređenja - "Centar Podvežice"	
Naziv kartografskog prikaza:		Detaljna namjena površina	
Broj kartografskog prikaza:	1.	Mjerilo kartografskog prikaza:	1 : 1000
Program mjera za unapređenje stanja u prostoru (službeno glasilo): "Službene novine" Primorsko-goranske županije, broj 5/97		Odluka predstavničkog tijela o donošenju plana (službeno glasilo): "Službene novine" Primorsko-goranske županije, broj 17/00	
Javna rasprava (datum objave): od: 27.10.1997.		Javni uvid održan od: 27.10.1997. do: 05.11.1997.	
Pečat tijela odgovornog za provođenje javne rasprave:		Odgovorna osoba za provođenje javne rasprave:  Srđan Škunca, dipl.ing.arh. i građ.	
Suglasnost na plan prema članku Zakona o prostornom uređenju ("Narodne novine" br.30/94 i 68/98),			
broj suglasnosti klasa:		datum:	
Pravna osoba / tijelo koje je izradilo plan:		Arhitektonski ured ZID d.o.o.	
Pečat pravne osobe / tijela koje je izradilo plan: 		Odgovorna osoba:  Zoran Bodrožić dipl.ing.arh.	
Koordinator plana: d.o.o. ZAGREB			
Stručni tim u izradi plana: Damir Novoselec dipl.ing.arh.		 Tanja Herr dipl.ing.arh.	
Pečat predstavničkog tijela:		Predsjednik predstavničkog tijela:	
Istovjetnost ovog prostornog plana s izvornikom ovjerava:  (ime, prezime, potpis) MILORAD MILOŠEVIĆ d.i.a.		Pečat nadležnog tijela: 	

D: /PODVEŽICA / DWG / DPU-KORI / 1.DWG