










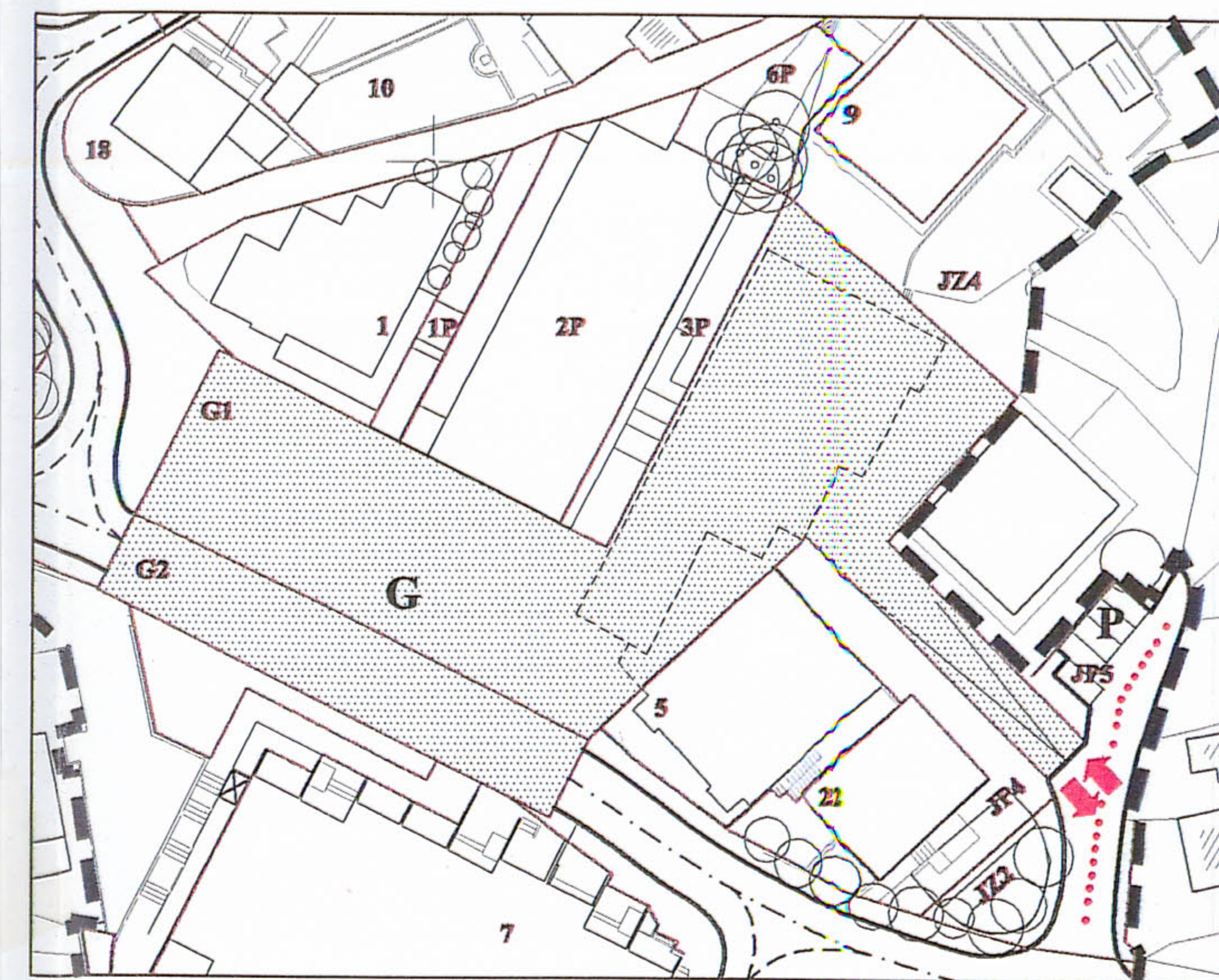


KOTA +75.00



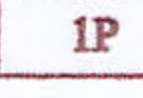





0 10 20 30 40 50m








LEGENDA:

-  Granica obuhvata
-  Glavna mjesna cesta županijskog značaja
-  Sabirna ulica, ostale ulice
-  JP sa posebnim režimom
-  Autobusno stajalište
-  Javna površina
-  Javno parkiralište
-  Javna podzemna garaža
-  Gradska prometnica
-  Pješački prijelaz
-  Ulaz-izlaz u javnu podzemnu garažu



KOTA +72.00

-  Građ. čestice postojećih zgrada
-  Čestica javne pješačke površine
-  Građ. čestice planiranih zgrada
-  Čestica javne zelene površine
-  Građ. čestice garaža
-  Čestica zaštitne zelene površine
-  Građ. čestica gradske ulice
-  Čestica trafostanice

| | | | |
|--|------|---|----------|
| Županija / Grad Zagreb | | Primorsko-goranska županija Rijeka | |
| Općina / Grad | | Naziv prostornog plana: Detaljni plan uređenja - "Centar Podvežice" | |
| Naziv kartografskog prikaza: | | Prometna infrastrukturna mreža | |
| Broj kartografskog prikaza: | 2-1. | Mjerilo kartografskog prikaza: | 1 : 1000 |
| Program mjera za unapređenje stanja u prostoru (službeno glasilo): "Službene novine" Primorsko-goranske županije, broj 5/97 | | Odluka predstavničkog tijela o donošenju plana (službeno glasilo): "Službene novine" Primorsko-goranske županije, broj 11/00 | |
| Javna rasprava (datum objave): 27.10.1997. | | Javni uvid održan od: 27.10.1997. do: 05.11.1997. | |
| Pečat tijela odgovornog za provođenje javne rasprave: | | Odgovorna osoba za provođenje javne rasprave:  Srđan Škunca, dipl.ing.arh. i građ. | |
| Suglasnost na plan prema članku Zakona o prostornom uređenju ("Narodne novine" br.30/94 i 68/98), | | | |
| broj suglasnosti klasa: | | datum: | |
| Pravna osoba / tijelo koje je izradilo plan: | | Arhitektonski ured ZID d.o.o. | |
| Pečat pravne osobe / tijela koje je izradilo plan:  ARHITEKTONSKI URED | | Odgovorna osoba:  Zoran Bodrožić dipl.ing.arh. | |
| Koordinator plana: d.o.o. ZAGREB | |  | |
| Stručni tim u izradi plana: Damir Novoselec dipl.ing.arh. | |  Tanja Herr dipl.ing.arh. | |
| Pečat predstavničkog tijela: | | Predsjednik predstavničkog tijela: | |
| Istovjetnost ovog prostornog plana s izvornikom ovjerava:  (ime, prezime, potpis) MILORAD MILOŠEVIĆ d.ia. | | Pečat nadležnog tijela:  | |

D: / PODOVEŽICA / 2-1.DWG