



Nekretnine d.o.o.
za geodetske poslove

PRIJEDLOG OBUHVATA KONCESIJE NA KOPIJI KATASTARSKOG I GRUNTOVNOG PLANA (nova izmjera) M 1: 500

Katastarska općina: SUŠAK

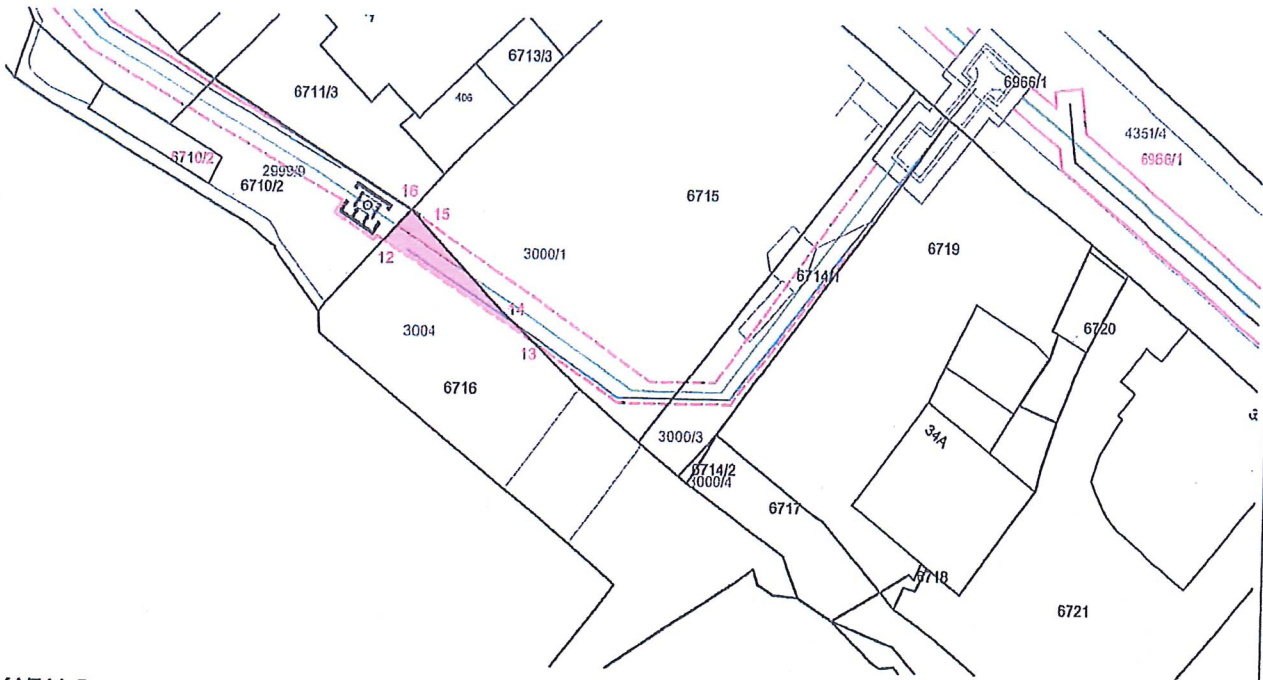
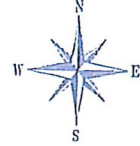
MBR: 324795

Broj lista katastarskog plana: 23

Elaborat broj: 269/19

U Rijeci, lipanj 2019.

LOKACIJA 2



KAZALO:

- - - - - koridor služnosti
- — — — — novi oborinski kanal
- — — — — rekonstrukcija vode u DGH
- 2999/9 broj čestice po starom katastru
- 6716 broj čestice po novoj izmjeri - izložene
- 6710/2 broj čestice po novoj izmjeri - neizložene
- površina obuhvata koncesije k.č. 6716
- 4 točka obuhvata koncesije

POPIS KOORDINATA LOMNIH TOČAKA GRANICE OBUHVATA ZAHVATA		
BR. TOČKE	Gauss-Krugerove koordinate	
	Y	X
12	5458133.11	5019673.83
13	5458143.93	5019666.92
14	5458141.63	5019668.99
15	5458136.06	5019674.84
16	5458135.03	5019675.92

Površina koncesije na k.č. 6716 = 17m²

Identifikacija zemljišno-knjižne i katastarske čestice s iskazom površina za koncesiju:

KATASTARSKI PODACI							ZEMLJIŠNO-KNJIŽNI PODACI								
NOVA IZMJERA (izložene čestice)	k.o.	posjednik	broj p.l.	površina cijele čestice u m ²	kultura	površina koncesije u m ² prema katastarskim podacima	k.č.br.	k.o.	vlasnik	z.k.ul.	površina cijele čestice u m ²	kultura	površina koncesije dužina... m, u m ²	kultura u naravi	do površina od ukupne površine parcele (%)
6716	SUŠAK	I/I POMORSKO DOBRO	6715	373	STJEROMATA OBALA	17	6716	SUŠAK	I/I POMORSKO DOBRO	6407	373	STJEROMATA OBALA	17	neplodno	5

Sandro Viškanić
dipl.ing.geod.

Ovlašteni inženjer geodetske

NEKRETNINE d.o.o.
Kostrena



Geo 719

Izradio: Sandro Viškanić, dipl. ing. geod.

Direktor: Sandro Viškanić, dipl. ing. geod.

NEKRETNINE d.o.o.
za geodetske poslove
Matije 11, KOSTRENA

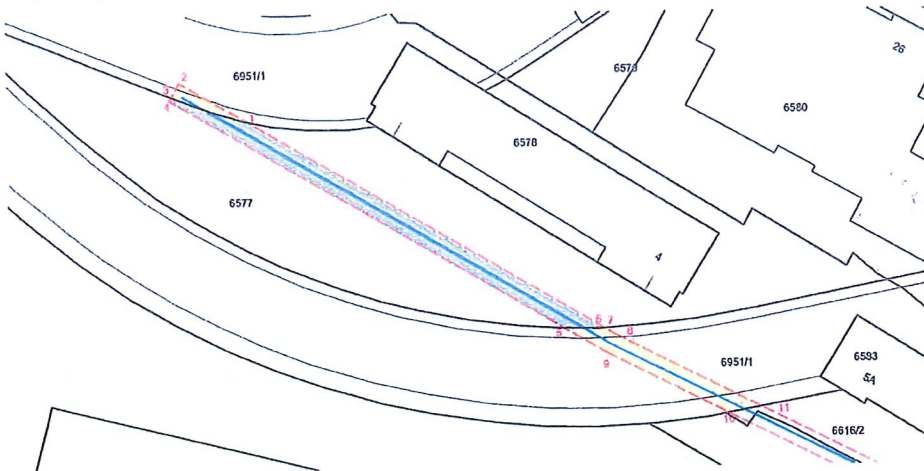


Nekretnine d.o.o.
za geodetske poslove

PRIJEDLOG OBUHVATA KONCESIJE NA KOPIJI KATASTARSKOG I GRUNTOVNOG PLANA (nova izmjera) M 1: 500

Katastarska općina: SUŠAK
MBR: 324795
Broj lista katastarskog plana: 23
Elaborat broj: 188/19
U Rijeci, travanj 2019.

LOKACIJA 1



KAZALO:

- - - - - koridor služnosti
- T1
- 4 točka obuhvata koncesije
- 6951/1 broj čestice po novoj izmjeri - izložene
- površina obuhvata koncesije k.č. 6951/1
- površina obuhvata koncesije k.č. 6577

POPIS KOORDINATA LOMNIH TOČAKA GRANICE OBUHVATA ZAHVATA			
Gauss-Krugerove koordinate			
BR. TOČKE	Y	X	
1	5457494.40	5020147.49	
2	5457487.60	5020151.45	
3	5457486.81	5020150.08	
4	5457486.59	5020149.72	
5	5457525.67	5020126.97	
6	5457529.54	5020126.91	
7	5457529.72	5020126.92	
8	5457530.79	5020126.30	
9	5457529.83	5020124.55	
10	5457541.99	5020118.39	
11	5457545.25	5020118.98	

Površina koncesije na k.č. 6951/1 = 43m²
Površina koncesije na k.č. 6577 = 87m²

Identifikacija zemljišno-knjižne i katastarske čestice s iskazom površina za koncesiju:

KATASTARSKI PODACI				SVEJEDINJENI PODACI											
NOVA IZMJERA (čestice)	S.Č.	POSJEDNIK	POSJEDNIK POSREDOVATELJ	POSJEDNIK POSREDOVATELJ	POSJEDNIK POSREDOVATELJ	POSJEDNIK POSREDOVATELJ	POSJEDNIK POSREDOVATELJ	POSJEDNIK POSREDOVATELJ	POSJEDNIK POSREDOVATELJ	POSJEDNIK POSREDOVATELJ	POSJEDNIK POSREDOVATELJ	POSJEDNIK POSREDOVATELJ	POSJEDNIK POSREDOVATELJ	POSJEDNIK POSREDOVATELJ	POSJEDNIK POSREDOVATELJ
6951/1	SUŠAK	11 POMOŠNO DOBRO	6951	6577	ČEŠTA	43	6951/1	SUŠAK	11 POMOŠNO DOBRO	5491	5297	ČEŠTA	43	centi	1
6577	SUŠAK	11 POMOŠNO DOBRO	6577	6577	ČVORŠTE	87	6577	SUŠAK	11 POMOŠNO DOBRO	5499	5295	ČVORŠTE	87	čvornak	10

Izradio: Sandro Viškanić, dipl. ing. geod.

Direktor: Sandro Viškanić, dipl. ing. geod.
NEKRETNINE D.O.O.
za geodetske poslove
Mažeri 11, KOSTRENA



NEKRETNINE d.o.o.
za geodetske poslove

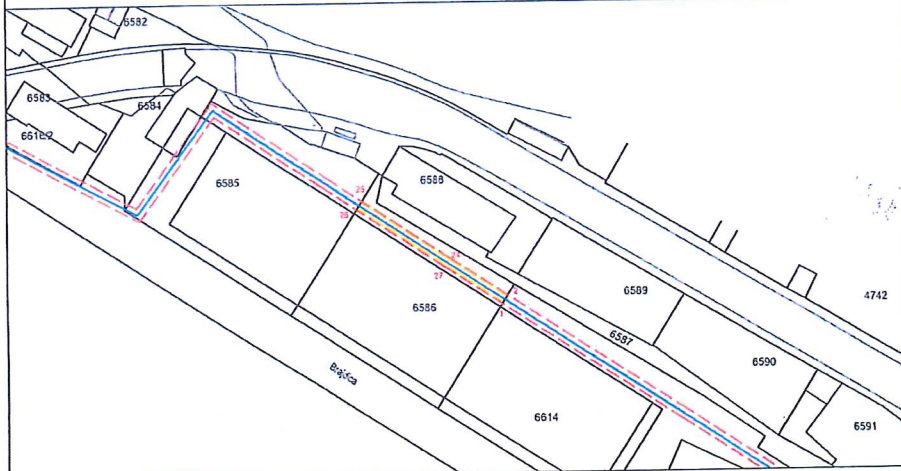
PRIJEDLOG OBUHVATA KONCESIJE
NA KOPIJI KATASTARSKOG I GRUNTOVNOG PLANA
(nova izmjera)
M 1: 1000

Katastarska općina: SUŠAK
MBR: 324795

LOKACIJA 2



Elaborat broj: 443/20
U Rijeci, kolovoz 2020.



KAZALO:

- kopija katastarskog plana
- koridor služnosti
- T1
- točka obuhvata koncesije
- površina obuhvata koncesije k.č. 6586

POPIS KOORDINATA LOMNIH TOČAKA GRANICE
OBUHVATA ZAHVATA

HTRS99/TM		
BR. TOČKE	E koordinata (m)	N koordinata (m)
1	339687.57	5022460.56
2	339688.64	5022462.25
24	339677.54	5022469.44
25	339659.80	5022481.04
26	339658.72	5022479.36
27	339676.45	5022467.76

Površina koncesije na k.č. 6586 = 69 m²

Identifikacija zemljišno-knjižne i katastarske čestice s iskazom površina za koncesiju:

KATASTARSKI PODACI					ZEMLJIŠNOKNIŽNI PODACI								
k.č.br.	k.o.	posjednik	broj p.l.	površina cijele čestice u m ²	kultura	k.č.br.	k.o.	visina	zab. št.	površina cijele čestice u m ²	kultura	površina služnosti dužina u m	dio od ukupne površine parcela
6586	SUŠAK	POMORSKO DOBRO	6586	170	DVORIŠTE	6586	SUŠAK	POMORSKO DOBRO	5401	170	DVORIŠTE	69	7
				808	SKLADIŠTE					808	SKLADIŠTE		

Izradio: Sandro Viškanić, dipl. ing. geod.

Sandro Viškanić
dipl. ing. geod.
Ovlašten inženjer geod. zije
NEKRETNINE d.o.o.
Kostrena



Direktor: Sandro Viškanić, dipl. ing. geod.

NEKRETNINE d.o.o.
za geodetske poslove
Križevačka 11, KOSTRENA



Nekretnine d.o.o.
za geodetske poslove

**PRIJEDLOG OBUHVATA KONCESIJE
NA KOPIJI KATASTARSKOG PLANA
(ZEMLJIŠNO-KNJIŽNO STANJE)**

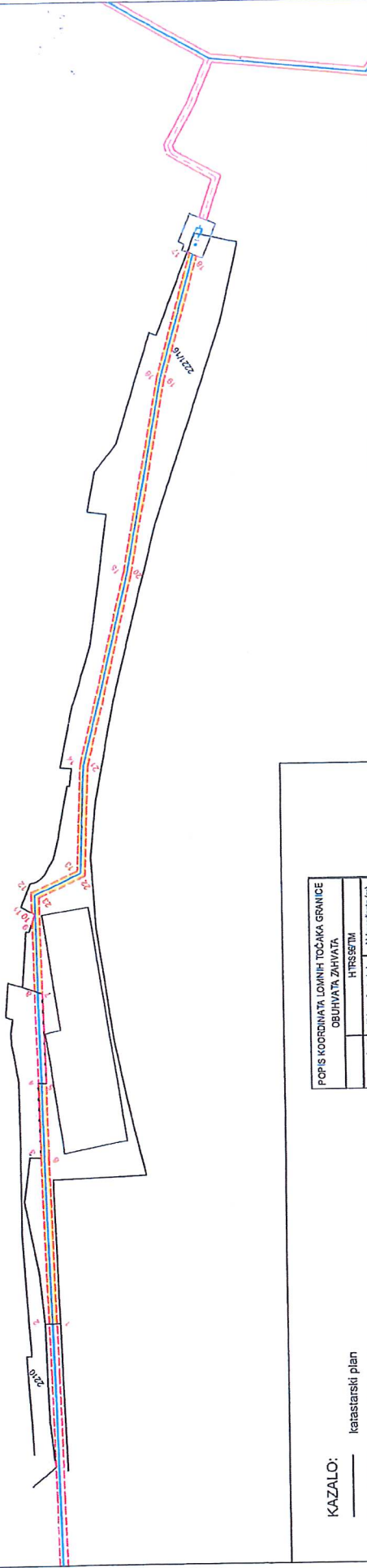
M 1: 1000

Katastarska općina: TRSAT-SUŠAK
MBR: 999906

Elaborat broj: 443/20
U Rijeci, kolovoz 2020.



LOKACIJA 1



POPIS KOORDINATA LOMNIH TOČKA GRANICE OBUHVATA ZAHVATA HTRS97M

BR. TOČKE	E koordinata (m)	N koordinata (m)
1	338697,57	5022460,56
2	338680,64	5022462,25
3	339723,37	5022438,77
4	330730,57	5022429,41
5	339727,77	5022427,60
6	339722,63	5022417,67
7	339756,37	5022415,44
8	339769,09	5022416,70
9	339722,04	5022407,43
10	339723,51	5022406,52
11	339774,26	5022408,58
12	339778,43	5022408,18
13	339776,59	5022390,42
14	339756,52	5022374,46
15	338628,53	502237,36
16	338663,63	5022402,30
17	338664,01	5022377,43
18	338662,32	5022276,32
19	338662,14	5022263,97
20	338628,06	5022336,00
21	339756,59	5022372,59
22	339772,79	5022368,58
23	338776,22	5022402,26

- KAZALO:**
- katastarski plan
 - - - koridor služnosti
 - T1 točka obuhvata koncesije
 - 671/01 broj čestice
 - 671/01 površina obuhvata koncesije k.č. 2221/16

Površina koncesije na k.č.2221/16 = 507 m²

Identifikacija zemljišno-knjižne i katastarske čestice s iskazom površina za koncesiju:

KATASTARSKI PODACI				ZEMLJIŠNO-KNJIŽNI PODACI								
k.č.br.	tr.č.	posjednik broj p.l.	površina cijele čestice u m ²	kultura	k.č.br.	k.o.	vlasnik	čl.č.	površina cijele čestice u m ²	kolturna površina u m ²	dele od ukupne površine parcelne	
20010	SUŠAK	LUKA P.O., RIBKALJID, RIVA 1	1700	INDUSTR. DVORISTE	2221/10	TRSAT-SUŠAK	DRUŠTVENO VJETAŠKO KOPRSTENJA INA	1000	3300	DVIE GOSPODAR SIKESICE I OTVORENO SIKADISTE	507	15
			630	SPREMNIŠTE			LUKA RUIEKA					

Sandro Viškanić
dip. ing. geod.
Ovlašteni inženjer geodetike
NEKRETNINE d.o.o.
Geo 719

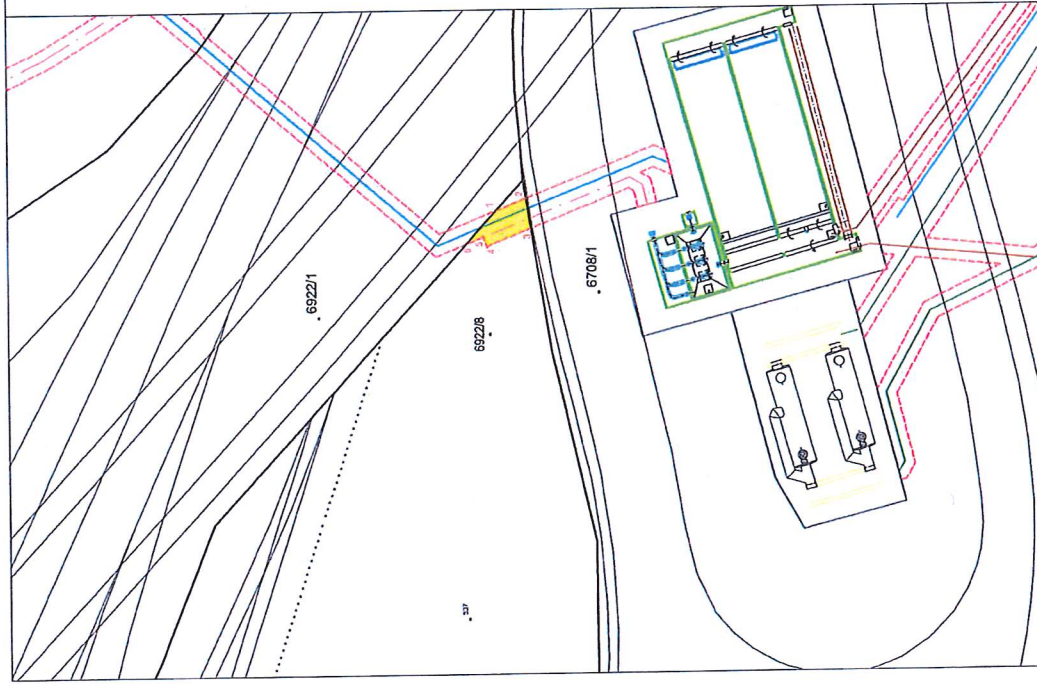
NEKRETNINE d.o.o.
za geodetske poslove
Križevački 11, KOSTRIBNA

Direktor: Sandro Viškanić, dipl. ing. geod.

Izdacio: Sandro Viškanić, dipl. ing. geod.

**PRJEDLOG OBUHVATA KONCESIJE NA
 KOPIJI KATASTARSKOG PLANA**

Mjerilo 1:500



LEGENDA:

- katastarski plan
- koridor služnosti
- T1
- točka obuhvata koncesije
- 6922/8
- površina obuhvata koncesije k.č. 6922/8

Površina koncesije na k.č.6922/8 = 16 m²

POPIS KOORDINATA LOMNIH TOČKA OBUHVATA			
BROJ TOČKE	HTRS 96/TM		
	E [m]	N [m]	[m]
Popis koo rdinata lomnih točaka građevne čestice			
1	339897.98	5022208.69	
2	339899.20	5022205.57	
3	339896.14	5022205.08	
4	339894.34	5022209.67	
5	339895.29	5022210.05	
6	339894.59	5022211.82	

Katastarski i zemljišnoknjižni iskaz predmetne čestice

KATASTARSKI PODACI				ZEMLJIŠNOKNJIŽNI PODACI									
K.Č.	K.O.	Posjednik	Posjedovni list	Površina cijele k.č. u m ²	Kultura	K.Č.	K.O.	Vlasnik	ZK. Uložak	Površina cijele k.č. u m ²	Kultura	Površina služnosti u m ²	STATUS ČESTICE
6922/8	Sušak-ni	POMORSKO DOBRO	7563	24293	GOSPODARSKO DVORIŠTE PARKIRALIŠTE	6922/8	Sušak-ni	POMORSKO DOBRO	51,42	24293	GOSPODARSKO DVORIŠTE PARKIRALIŠTE	16	IZLOŽENA