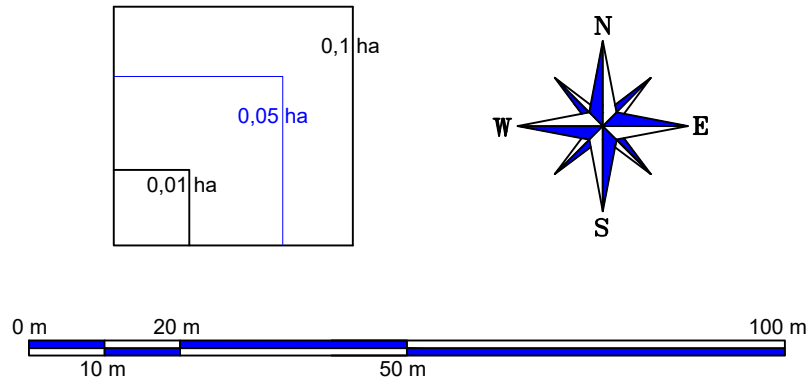






- UVJETI GRADNJE:
- GRANICA OBUHVATA PLANA
 - GRANICA OBUHVATA IZMJENE I DOPUNE PLANA
- POŠTA I TELEKOMUNIKACIJE
- TRASA POSTOJEĆEG PODZEMNOG TK KABELA
 - TRASA POSTOJEĆE TK KANALIZACIJE
 - POSTOJEĆI TK ZDENAC
 - TRASA PLANIRANE TK KANALIZACIJE



Županija: Primorsko - Goranska		NACRT PRIJEDLOGA PLANA
Općina: Rijeka		
Naziv prostornog plana: IZMJENA DETALJNOG PLANA UREĐENJA SREDIŠTA PODRUČJA KRNJEVO		
		
Naziv kartografskog prikaza: TELEKOMUNIKACIJSKA INFRASTRUKTURNA MREŽA		
Broj kartografskog prikaza: 2.7.	Mjerilo kartografskog prikaza: 1:1000	
Odluka o izradi plana: (Službene novine Grada Rijeke 10/22)	Odluka Gradskog vijeća o donošenju plana:	
Javna rasprava održana:	Javno izlaganje održano:	
Pečat tijela odgovornog za provođenje javne rasprave:	Odgovorna osoba za provođenje javne rasprave: _____	
Eda Rumora, dipl.ing.arh.		
Suglasnost na plan prema članku 108. Zakona o prostornom uređenju (NN br.153/13, 65/17, 114/18, 39/19, 98/19): Ministarstvo graditeljstva i prostornog uređenja, Uprava za prostorno uređenje, pravne poslove i programe Europske unije Klasa : , Ur.broj : , od		
Pravna osoba/tijelo koje je izradilo plan: Arhitektonsko-gradjevinski atelje, Ive Marinkovića 14, 51000 Rijeka - HR Tel: 051 331 204, Fax: 051 323 270, info@arhitektura.hr, www.arhitektura.hr		
		
Pečat pravne osobe / tijela koje je izradilo plan:	Odgovorna osoba: dr.sc.Vladi Bralić dipl.ing.arh.	
Odgovorni voditelj: dr.sc.Vladi Bralić dipl.ing.arh.		
Stručni tim u izradi plana: 1. Borko Zupan dipl. ing. arh. 2. Arsen Čupev, mag.ing.arh. 3. Luka Ilić, mag.ing.arh. 4. Ivona Gršković, mag.ing.arh. 5. Igor Barić, dipl.ing.građ. 6. Dejan Jakac, dipl.iur. 7. Luka Španjol, dipl.ing.građ. 8. Ivan Mužić, dipl.ing.el. 9. Davor Zanečić, dipl.ing.str.		
Pečat Gradskog vijeća:	Predsjednica Gradskog vijeća : _____	
Ana Trošelj		
Istovjetnost ovog prostornog plana s izvornikom ovjerava:	Pečat nadležnog tijela:	

dr.sc. Srdan Škunca, dipl.ing.arh. i građ.		