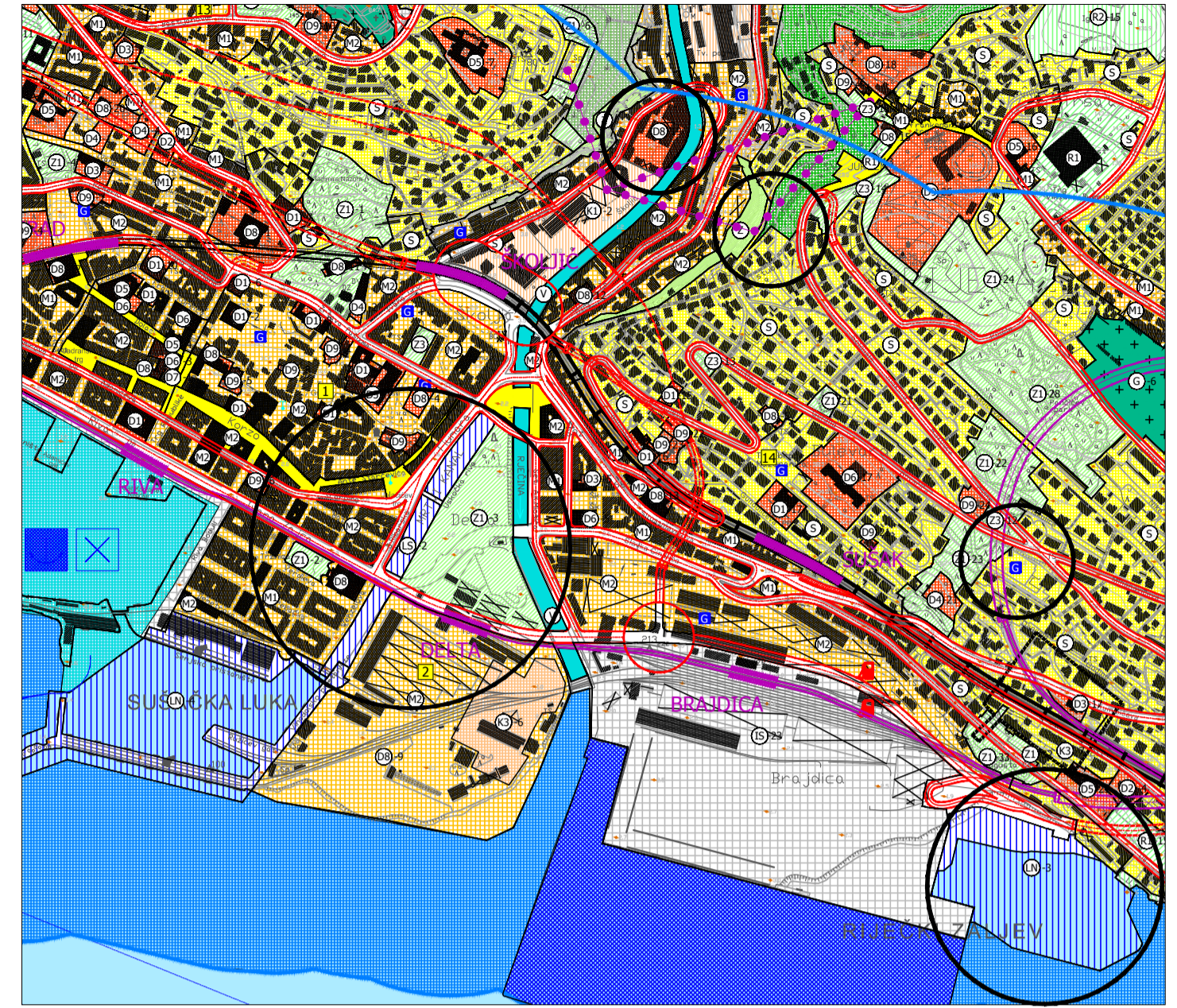
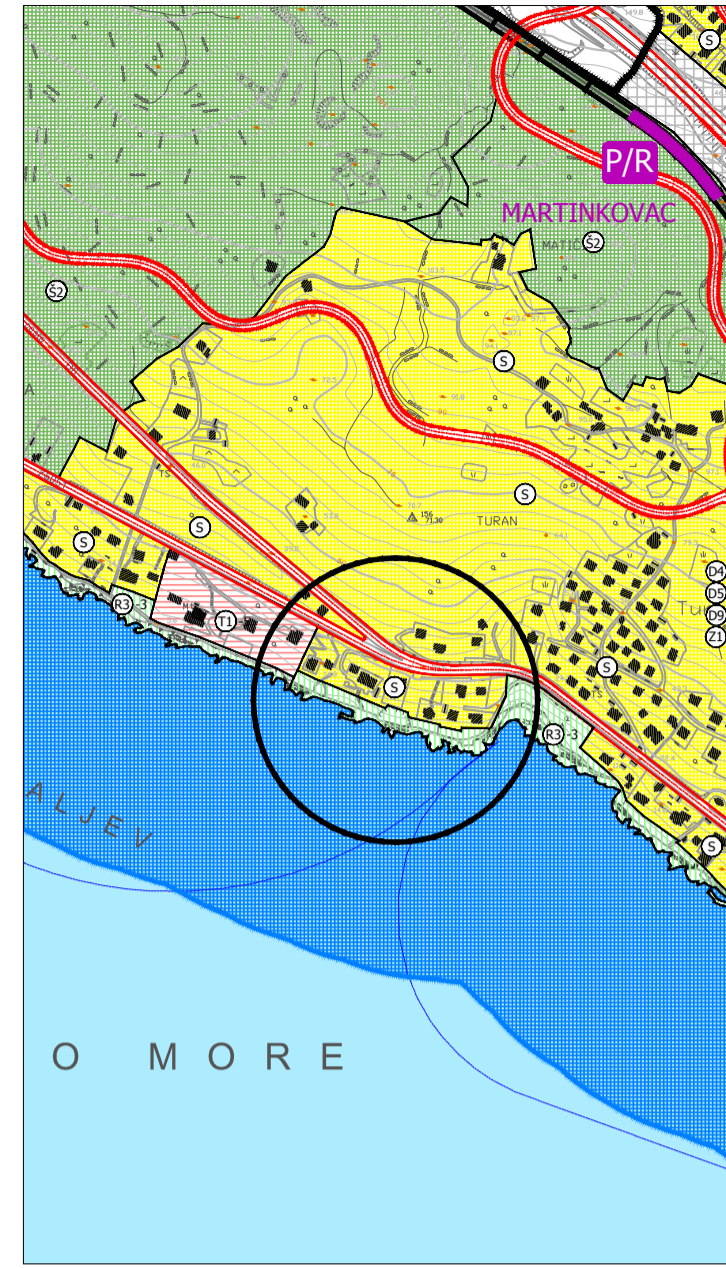
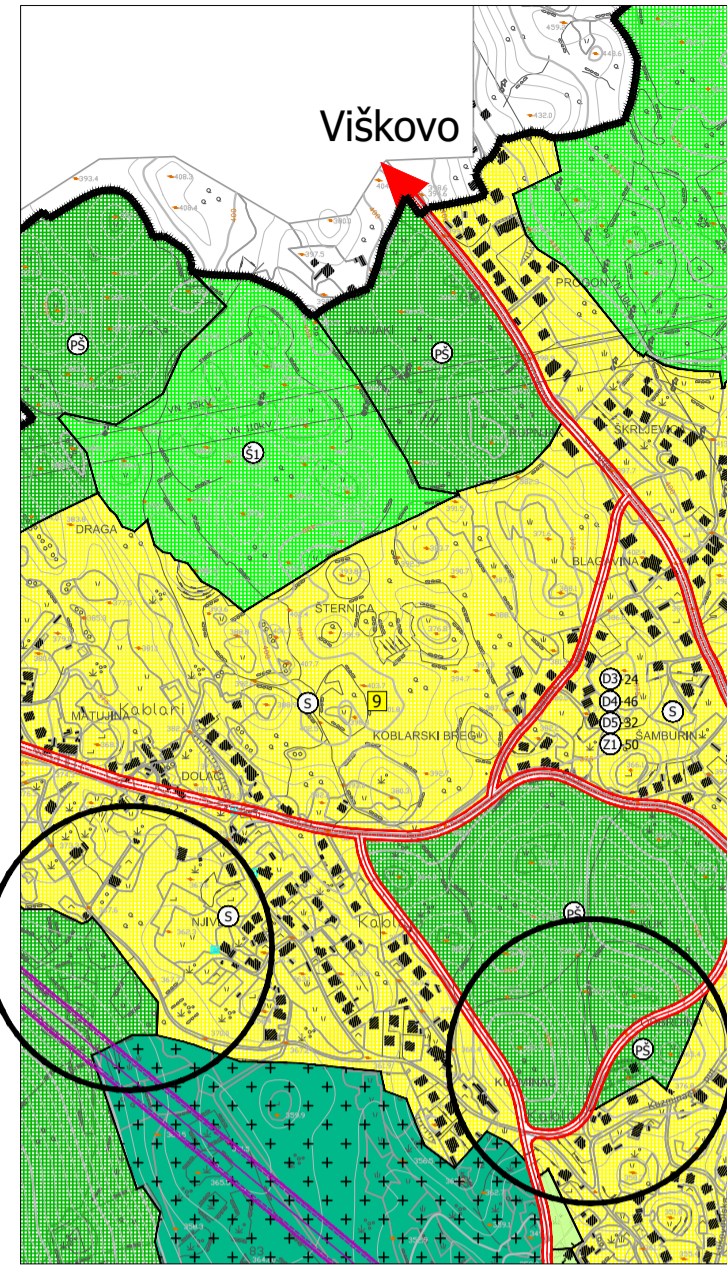
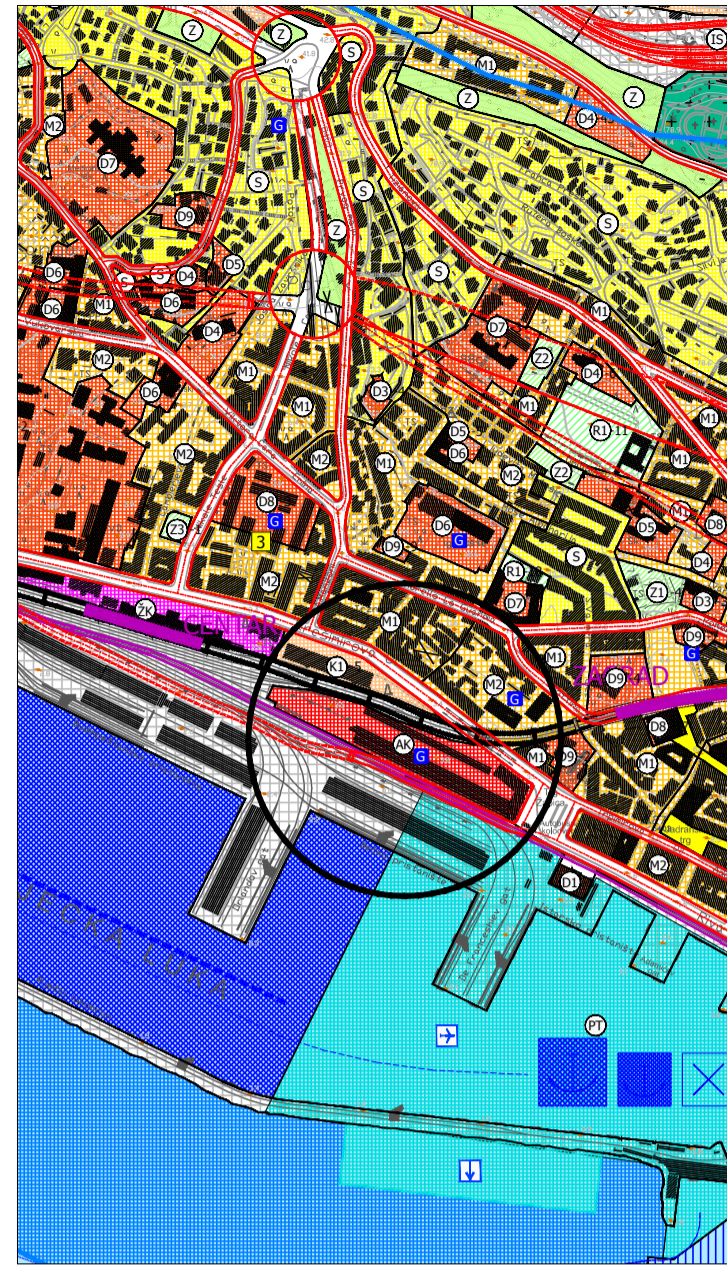
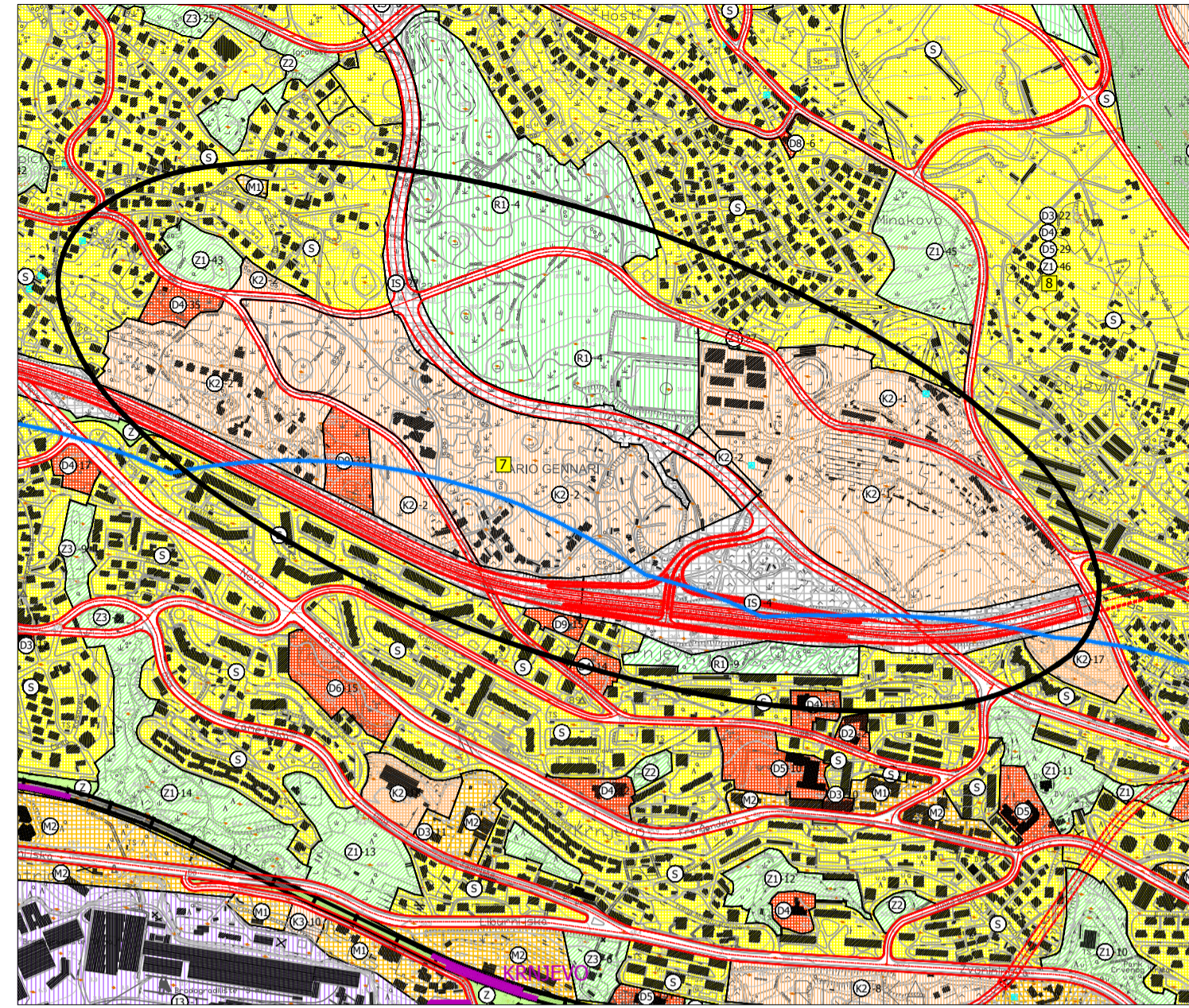


VAŽEĆI PLAN



○ MJESTO IZMJENE I DOPUNE

NAMJENA POVRŠINA

MJEŠOVITA NAMJENA

PRETEŽITO POSLOVNA

GRAĐEVINSKO PODRUČJE ZA IZDVOJENE NAMJENE (PROSTORNI PLAN UREĐENJA GRADA RIJEKE)

GOSPODARSKA NAMJENA

POSLOVNA-PRETEŽITO TRGOVAČKA

○ MJESTO IZMJENE I DOPUNE

CESTE, ULICE I JAVNE PROMETNE POVRŠINE

AUTOBUSNI KOLODVOR

○ MJESTO IZMJENE I DOPUNE

NAMJENA POVRŠINA

STAMBENA NAMJENA

GRAĐEVINSKO PODRUČJE ZA IZDVOJENE NAMJENE (PROSTORNI PLAN UREĐENJA GRADA RIJEKE)

POLJOPRIVREDNO TLO I ŠUME

OSTALO POLJOPRIVREDNO TLO, ŠUME I ŠUMSKO ZEMLJIŠTE

○ MJESTO IZMJENE I DOPUNE

NAMJENA POVRŠINA

STAMBENA NAMJENA

GRAĐEVINSKO PODRUČJE ZA IZDVOJENE NAMJENE (PROSTORNI PLAN UREĐENJA GRADA RIJEKE)

SPORTSKO REKREACIJSKA NAMJENA

KUPALIŠTE

○ MJESTO IZMJENE I DOPUNE

NAMJENA POVRŠINA

STAMBENA NAMJENA

MJEŠOVITA NAMJENA

PRETEŽITO POSLOVNA

JAVNA I DRUŠTVENA NAMJENA

KULTURNA

GRAĐEVINSKO PODRUČJE ZA IZDVOJENE NAMJENE (PROSTORNI PLAN UREĐENJA GRADA RIJEKE)

GOSPODARSKA NAMJENA

LUKA NAUČIČKOG TURIZMA

POMORSKI PROMET

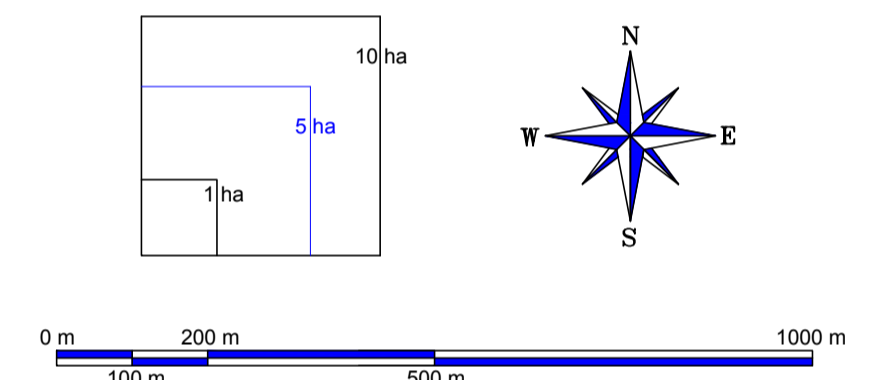
MORSKA LUKA ŽUPANIJSKOG ZNAČAJA

NAMJENA MORA

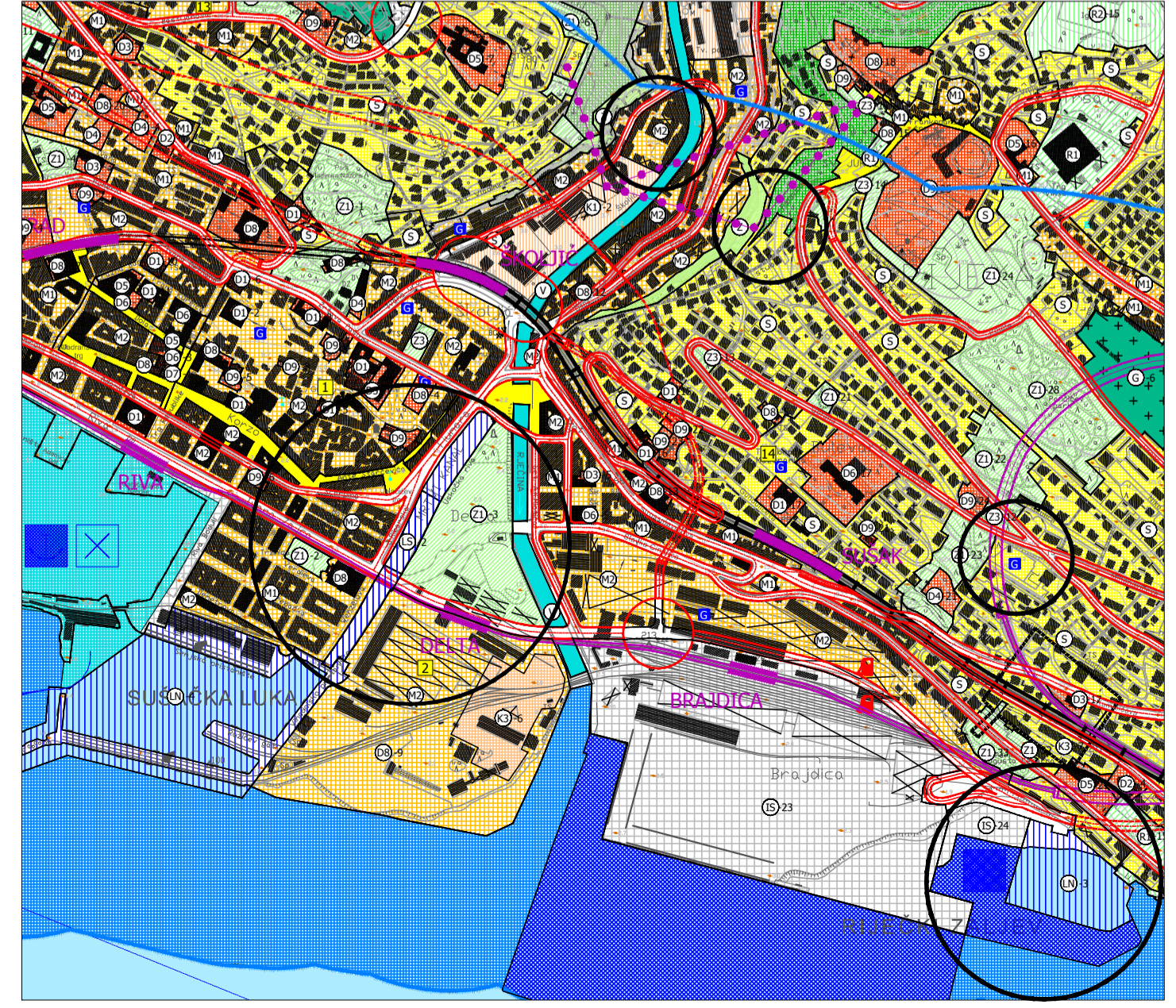
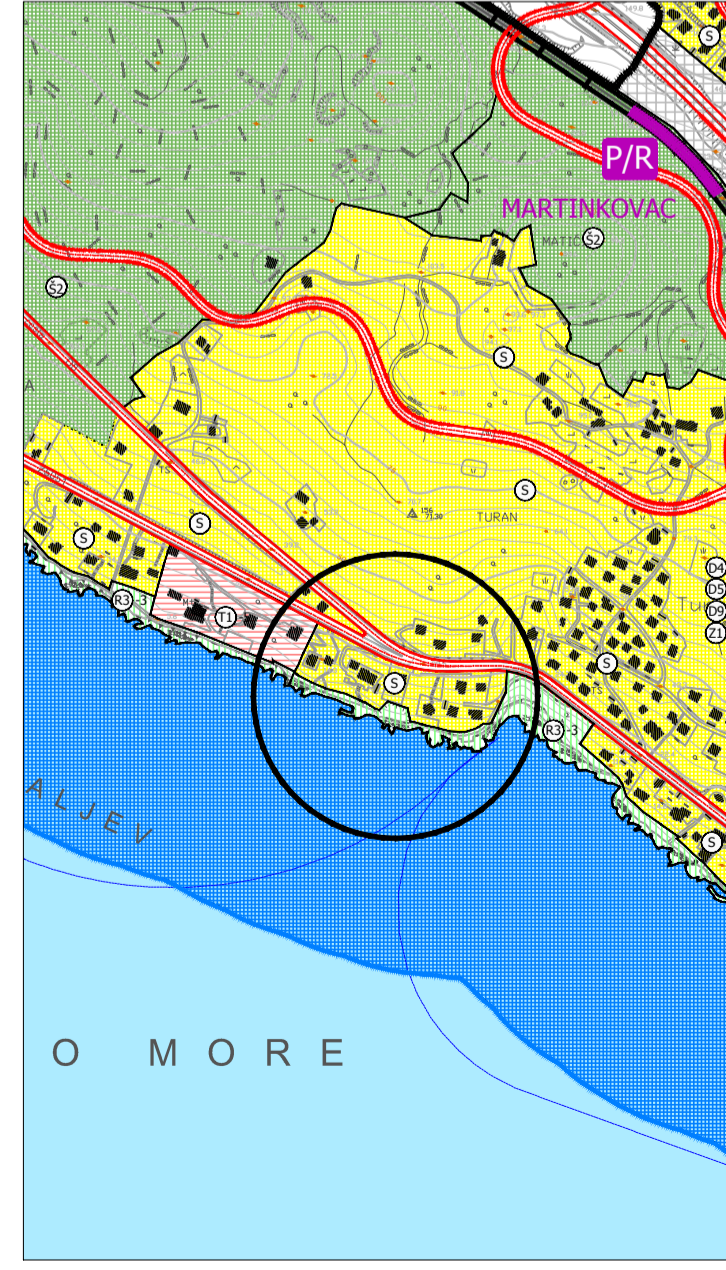
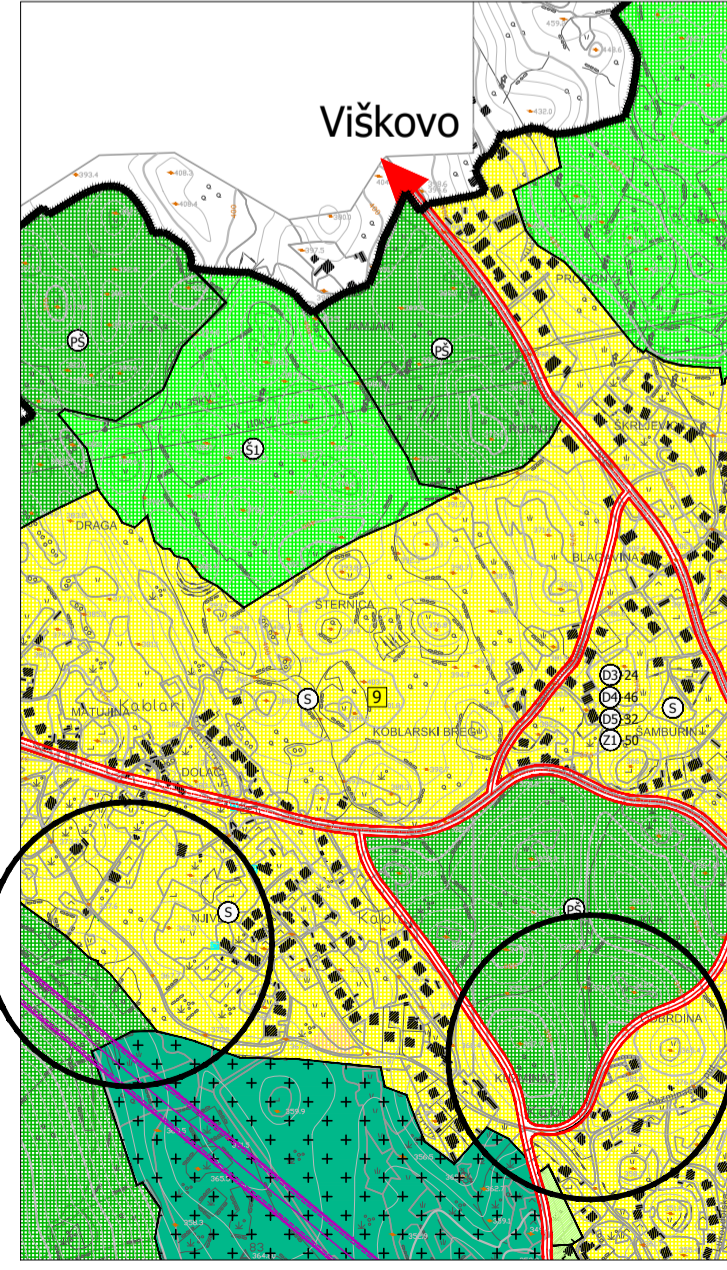
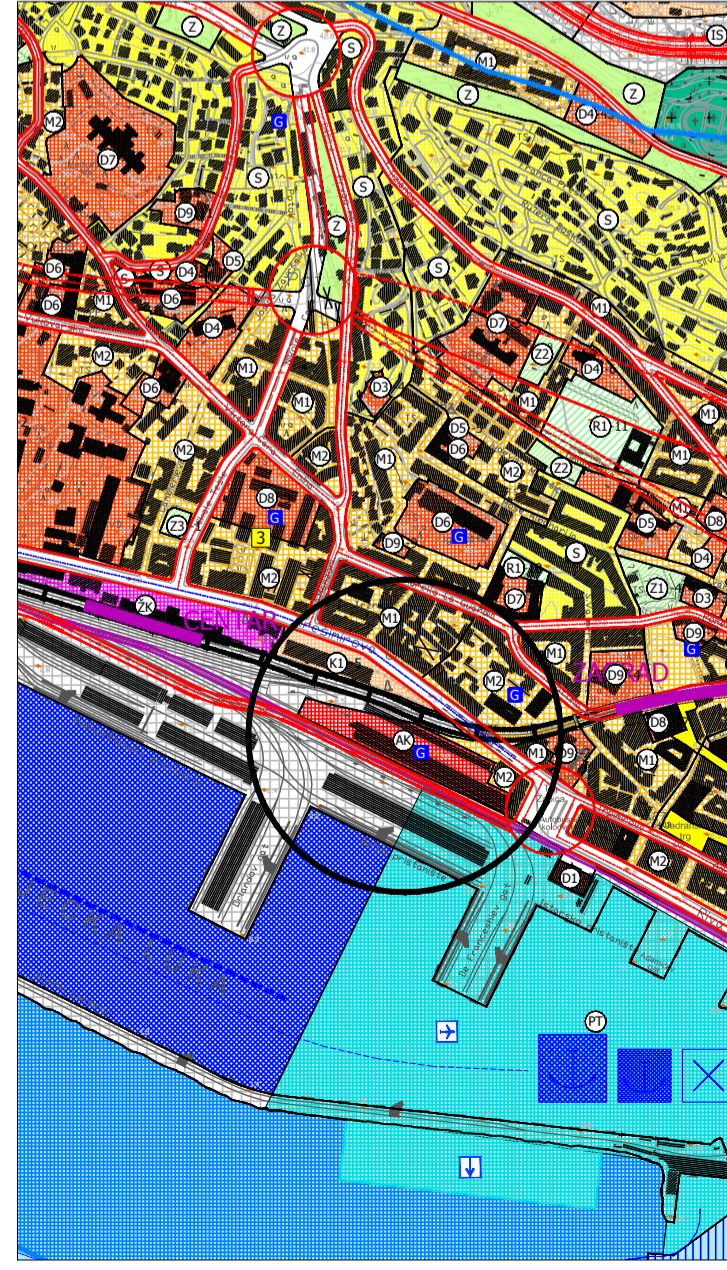
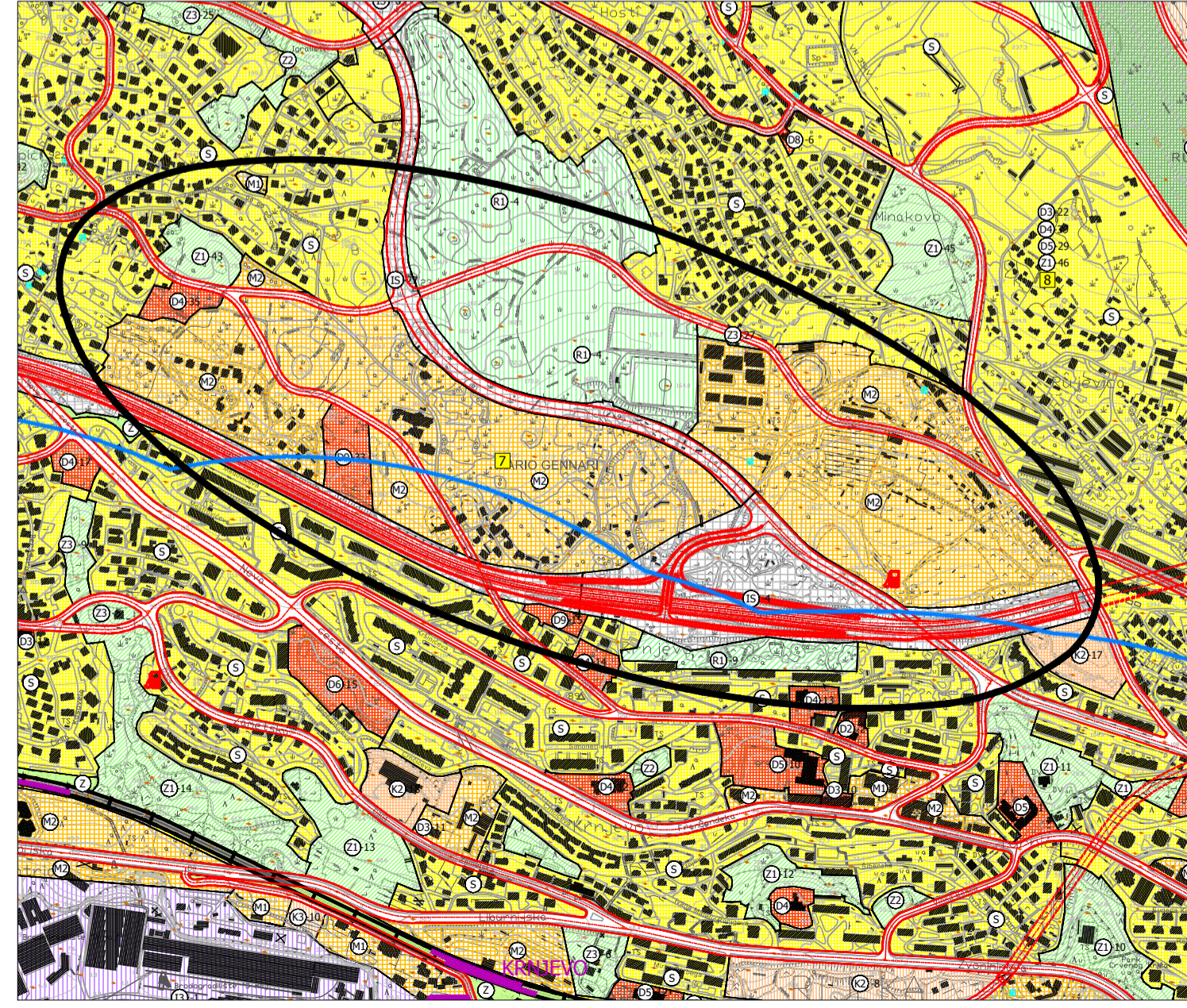
MORE U SASTAVU LUČKOG PODRUČJA

POLJOPRIVREDNO TLO I ŠUME

OSTALO POLJOPRIVREDNO TLO, ŠUME I ŠUMSKO ZEMLJIŠTE



PRIJEDLOG PLANA



Županija: Primorsko - Goranska Županija Grad: Rijeka	
Naziv prostornog plana: GENERALNI URBANISTIČKI PLAN GRADA RIJEKE IZMJENE I DOPUNE	
Naziv kartografskog prikaza: KORIŠTENJE I NAMJENA PROSTORA PRILJEGLI PLAN ZA JAVNU RASPRAVU	
Broj kartografskog prikaza: 1.1	Mjerilo kartografskog prikaza: 1:10000
Odluka predstavničkog tijela o izradi plana (službeno glasilo): "Službene novine Grada Rijeka" broj 07/21 i 07/22	Odluka predstavničkog tijela o donošenju plana: "Službene novine Grada Rijeka" broj
Javna rasprava (datum objave): „Novi list“ 26.05.2023. „www.rijeka.hr“ 25.05.2023. „www.mgipu.hr“ 25.05.2023.	Javni uvid održan: od 06.06.2023. godine do 05.07.2023. godine
Pečat tijela odgovornog za provođenje javne rasprave:	Odgovorna osoba za provođenje javne rasprave: Eda Rumora, dipl.ing.arh.
Suglasnost na plan Ministarstva prostornoga uređenja, graditeljstva i državne imovine prema članku 108. Zakona o prostornom uređenju ("Narodne Novine" broj 153/13, 65/17, 114/18, 39/19 i 98/19)	
Pravna osoba / tijelo koje je izradilo plan:	urbanistički studio rijeka d.o.o. PROSTORNO URBANISTIČKO PLANIRANJE, PROJEKTIRANJE I ZAŠTITA OKOLIŠA RIJEKA, STROJANJEVA 3, tel. 051074-007, e-mail: info@ur-studio.eu
Pečat pravne osobe / tijela koje je izradilo plan:	Odgovorna osoba: Tatjana Rakovac, dipl.ing.arh.
Odgovorni voditelj izrade nacrtu prijedloga plana: Tatjana Rakovac dipl. ing. arh.	
Stručni tim u izradi plana: 1. Tatjana Rakovac, dipl.ing.arh. 3. Mara Kučan, dipl.ing.arh. 2. Ana Bruscić Batistić, mag.inž.arh. 4. Leon Rus, dipl.inž.arh.urb.	
Pečat Gradskog vijeća Grada Rijeka:	Predsjednica Gradskog vijeća Grada Rijeka: Ana Trošelj
Istovjetnost ovog prostornog plana s izvornikom ovjerava:	Pečat nadležnog tijela: