

LEGENDA

GRANICE

- OBUHVAT GENERALNOG URBANISTIČKOG PLANA
- ZAŠTIĆENO OBALNO PODRUČJE MORA
- GRAĐEVINSKO PODRUČJE NASELJA I GRAĐEVINSKO PODRUČJE ZA IZDOJENE NAMJENE
- GRANICA OBUHVATA IZMJENE I DOPUNE

NAMJENA POVRŠINA

GRAĐEVINSKO PODRUČJE NASELJA
(PROSTORNI PLAN UREĐENJA GRADA RIJEKE)

JAVNA I DRUŠTVENA NAMJENA

- ① UPRAVNA I PRAVOSUDNA
- ② SOCIJALNA
- ③ ZDRAVSTVENA

GRAĐEVINSKO PODRUČJE ZA IZDOJENE
NAMJENE (PROSTORNI PLAN UREĐENJA
GRADA RIJEKE)

GOSPODARSKA NAMJENA

- ④ PROIZVODNA-PRETEŽITO INDUSTRIJSKA
- ⑤ PROIZVODNA-PRETEŽITO ZANATSKA
- ⑥ PROIZVODNA-BRODOGRADILIŠTE

- ⑦ PREDŠKOLSKA
- ⑧ ŠKOLSKA
- ⑨ SREDNJE ŠKOLE
- ⑩ VISOKO UČILIŠTE
- ⑪ KULTURA
- ⑫ VJERSKA

GOSPODARSKA NAMJENA

- ⑬ POSLOVNA-PRETEŽITO USLUŽ NA
- ⑭ POSLOVNA-PRETEŽITO TRGOVAČKA
- ⑮ POSLOVNA-KOMUNALNO SERVISNA
- ⑯ UGOSTITELJSKO TURISTIČKA-HOTEL

- ⑰ PROIZVODNA-TEHNOLOŠKO POSLOVNA
- ⑱ POSLOVNA-PRETEŽITO USLUŽNA
- ⑲ POSLOVNA-PRETEŽITO TRGOVAČKA
- ⑳ POSLOVNA-KOMUNALNO SERVISNA
- ㉑ UGOSTITELJSKO TURISTIČKA-HOTEL
- ㉒ LUKA NAUTIČKOG TURIZMA
- ㉓ RIBARSKA LUKA
- ㉔ LUKA U FUNKCIJI BRODOGRADILIŠTA
- ㉕ PRISTANIŠTE ZA KRUZERE
- ㉖ ZONA ZA HYDROAVIONE

SPORTSKO REKREACIJSKA NAMJENA

- ㉗ SPORTSKA LUKA
- ㉘ REZERVNA LOKACIJA UPOV-a
- ㉙ GROBLJE

CESTE, ULICE I JAVNE PROMETNE POVRŠINE

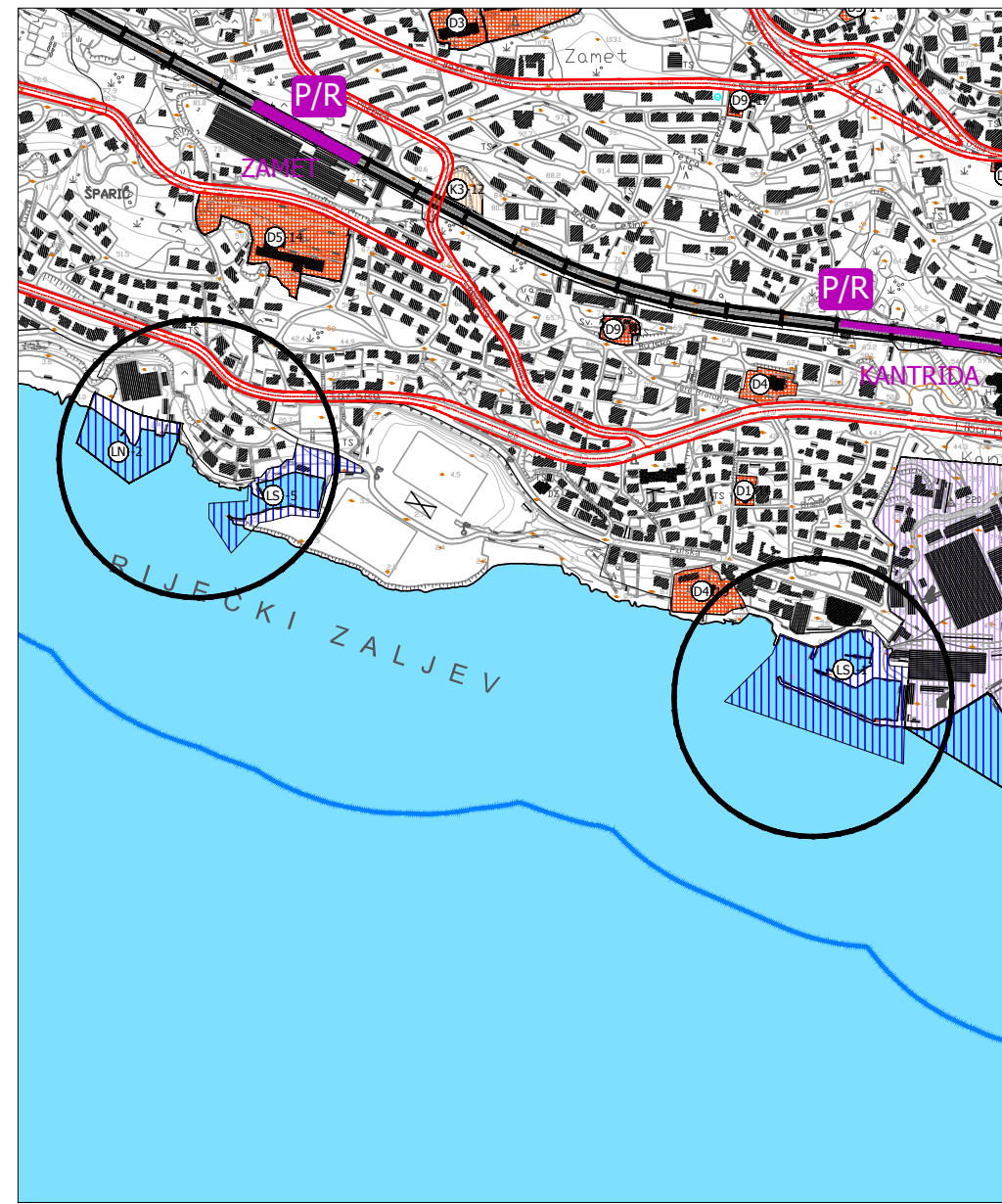
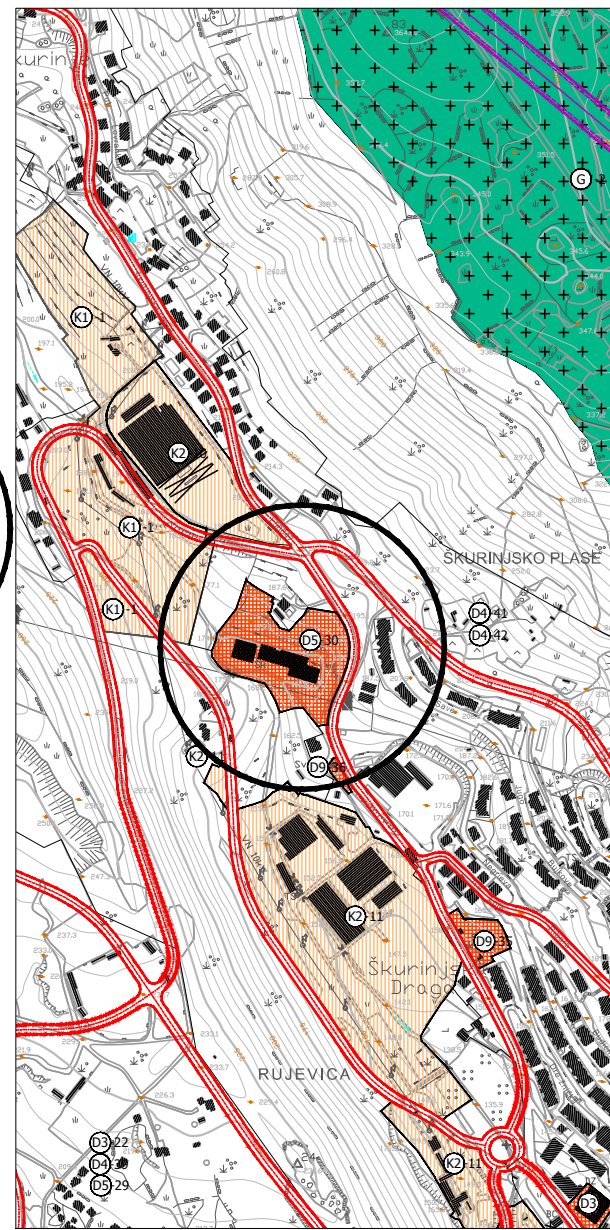
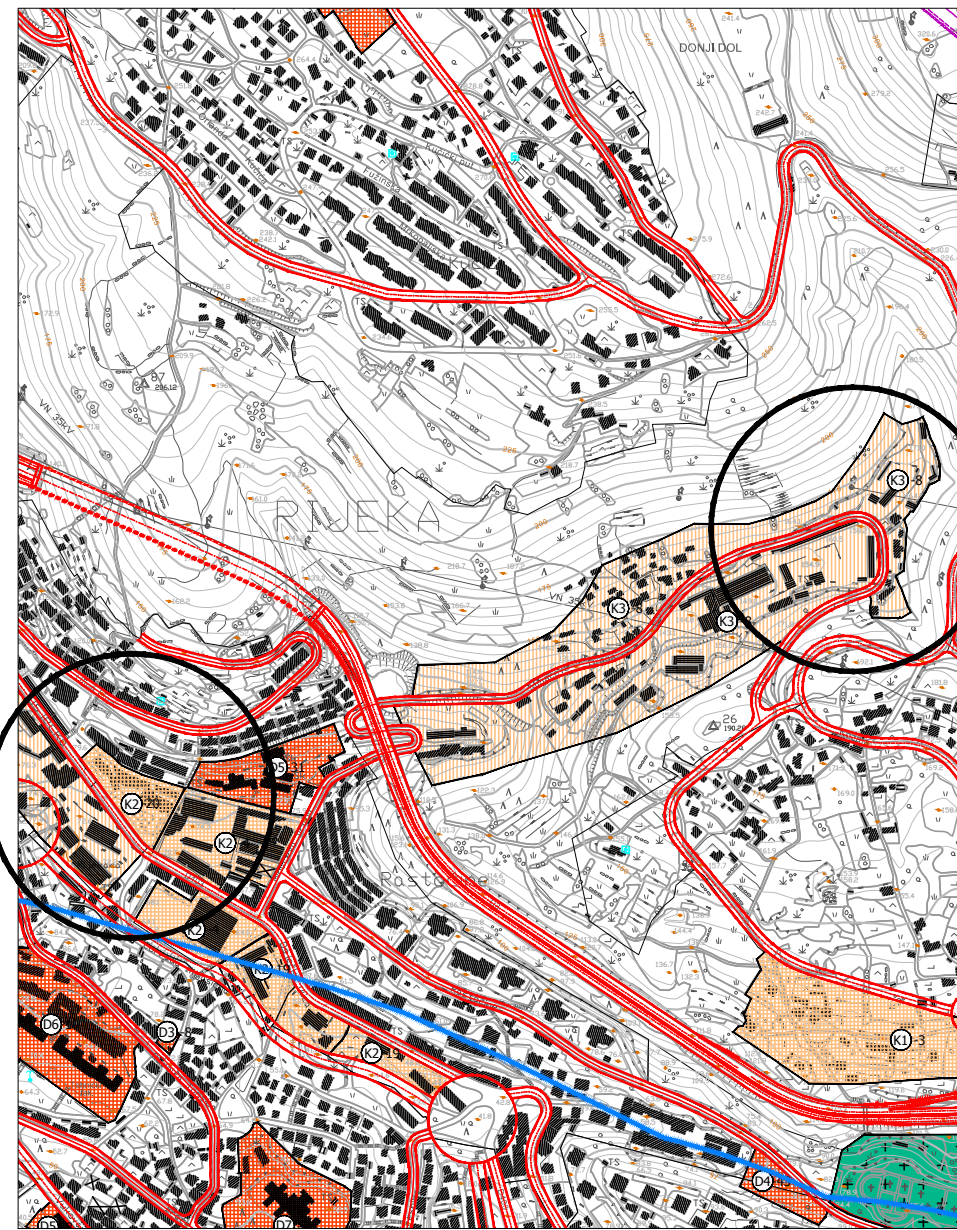
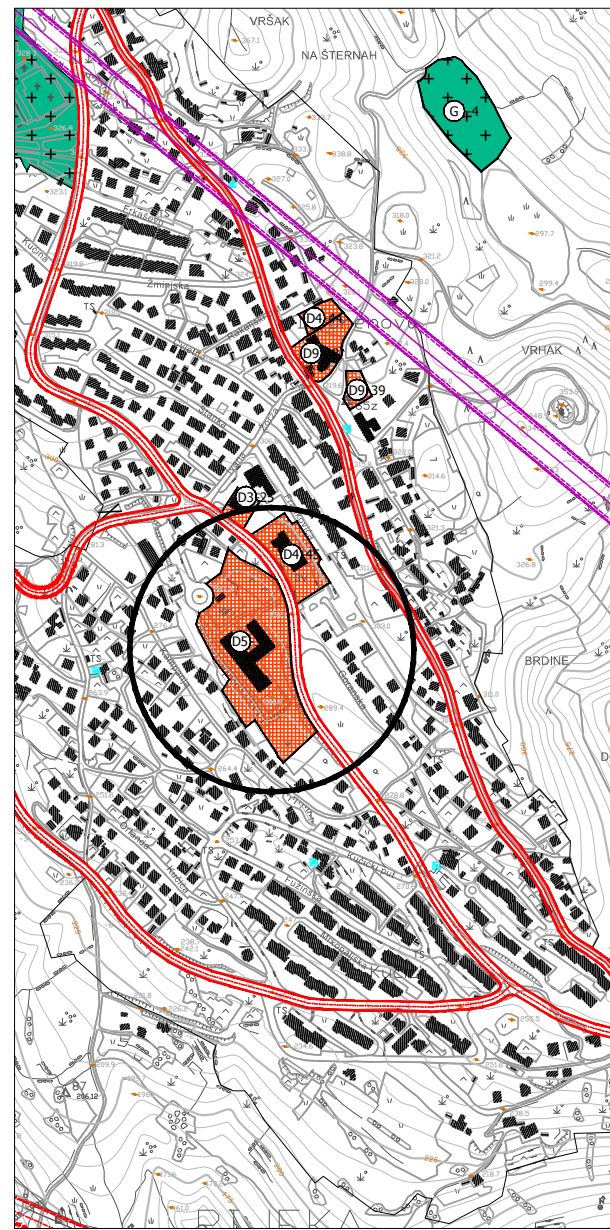
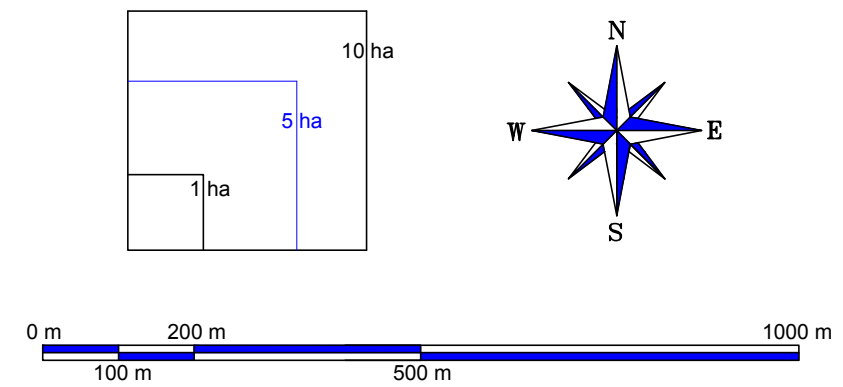
- ㉚ AUTOBUSNI KOLODVOR

ŽELJEZNIČKI PROMET

- ㉛ ŽELJEZNIČKI PUTNIČKI KOLODVOR

POMORSKI PROMET

- ㉜ POMORSKI PUTNIČKI TERMINAL



Županija: Grad:	Primorsko - Goranska Županija Rijeka	
Naziv prostornog plana:	GENERALNI URBANISTIČKI PLAN GRADA RIJEKE IZMJENE I DOPUNE	
Naziv kartografskog prikaza: PRIJEDLOG PLANA ZA JAVNU RASPRAVU	MREŽA GOSPODARSKIH I DRUŠTVENIH DJELATNOSTI	
Broj kartografskog prikaza:	2.	Mjerilo kartografskog prikaza: 1:10000
Odluka predstavničkog tijela o izradi plana (službeno glasilo): "Službene novine Grada Rijeka" broj 07/21 i 07/22	Odluka predstavničkog tijela o donošenju plana: "Službene novine Grada Rijeka" broj	
Javna rasprava (datum objave): „Novi list“ 26.05.2023. „www.rijeka.hr“ 25.05.2023. „www.mgipu.hr“ 25.05.2023.	Javni uvid održan: od 06.06.2023. godine do 05.07.2023. godine	
Pečat tijela odgovornog za provođenje javne rasprave:	Odgovorna osoba za provođenje javne rasprave: Eda Rumora, dipl.ing.arh.	
Suglasnost na plan Ministarstva prostornoga uređenja, graditeljstva i državne imovine prema članku 108. Zakona o prostornom uređenju ("Narodne Novine" broj 153/13, 65/17, 114/18, 39/19 i 98/19)		
Pravna osoba / tijelo koje je izradilo plan:	urbanistički studio rijeka d.o.o. PROSTORNO I URBANISTIČKO PLANIRANJE, PROJEKTIRANJE I ZAŠTITA OKOLIŠA RIJEKA, strossmayerova 3. tel: 051/374-007, e-mail: info@urb-studio.eu	
Pečat pravne osobe / tijela koje je izradilo plan:	Odgovorna osoba: Tatjana Rakovac dipl.ing.arh.	
Odgovorni voditelj izrade nacrta prijedloga plana: Tatjana Rakovac dipl. ing. arh.		
Stručni tim u izradi plana: 1. Tatjana Rakovac, dipl.ing.arh. 3. Mara Kučan, dipl.ing.arh. 2. Ana Brusić Batišć, mag.inž.arh. 4. Leon Rus, dipl.inž.arh.arh.		
Pečat Gradskog vijeća Grada Rijeka:	Predsjednica Gradskog vijeća Grada Rijeka: Ana Trošelj	
Istovjetnost ovog prostornog plana s izvornikom ovjerava:	Pečat nadležnog tijela:	