LEGENDA

GRANICE

- OBUHVAT GENERALNOG URBANISTIČKOG PLANA
- ZAŠTIĆENO OBALNO PODRUČJE MORA
- GRAĐEVINSKO PODRUČJE NASELJA I GRAĐEVINSKO PODRUČJE ZA IZDVOJENE NAMJENE
- GRANICA OBUHVATA IZMJENE I DOPUNE

NAMJENA POVRŠINA

GRAĐEVINSKO PODRUČJE NASELJA
(PROSTORNI PLAN UREĐENJA GRADA RIJEKE)

JAVNA I DRUŠTVENA NAMJENA

- (D1) UPRAVNA I PRAVOSUDNA
- (D2) SOCIJALNA
- (D3) ZDRAVSTVENA
- (D4) PREDŠKOLSKA
- (D5) ŠKOLSKA
- (D6) SREDNJE ŠKOLE
- (D7) VISOKO UČILIŠTE
- (D8) KULTURA
- (D9) VJERSKA

GOSPODARSKA NAMJENA

- (K1) POSLOVNA-PRETEŽITO USLUŽ NA
- (K2) POSLOVNA-PRETEŽITO TRGOVAČKA
- (K3) POSLOVNA-KOMUNALNO SERVISNA
- (T1) UGOSTITELJSKO TURISTIČKA-HOTEL

GRAĐEVINSKO PODRUČJE ZA IZDVOJENE NAMJENE (PROSTORNI PLAN UREĐENJA GRADA RIJEKE)

GOSPODARSKA NAMJENA

- (I1) PROIZVODNA-PRETEŽITO INDUSTRIJSKA
- (I2) PROIZVODNA-PRETEŽITO ZANATSKA
- (I3) PROIZVODNA-BRODOGRADILIŠTE
- (I4) PROIZVODNA-TEHNOLOŠKO POSLOVNA
- (K1) POSLOVNA-PRETEŽ ITO USLUŽNA
- (K2) POSLOVNA-PRETEŽITO TRGOVAČKA
- (K3) POSLOVNA-KOMUNALNO SERVISNA
- (T1) UGOSTITELJSKO TURISTIČKA-HOTEL
- (N1) LUKA NAUTIČKOG TURIZMA
- (N2) RIBARSKA LUKA
- (N3) LUKA U FUNKCIJI BRODOGRADILIŠTA
- PRISTANIŠTE ZA KRUZERE
- ZONA ZA HIDROAVIONE

SPORTSKO REKREACIJSKA NAMJENA

- (S1) SPORTSKA LUKA
- REZERVNA LOKACIJA UPOV-a
- (G) GROBLJE

CESTE,ULICE I JAVNE PROMETNE POVRŠINE

- (A4) AUTOBUSNI KOLODVOR

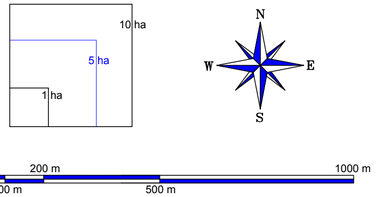

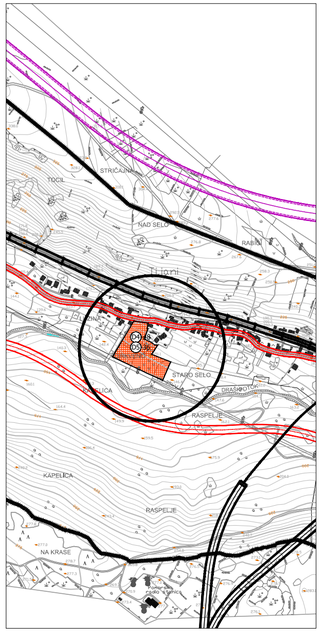

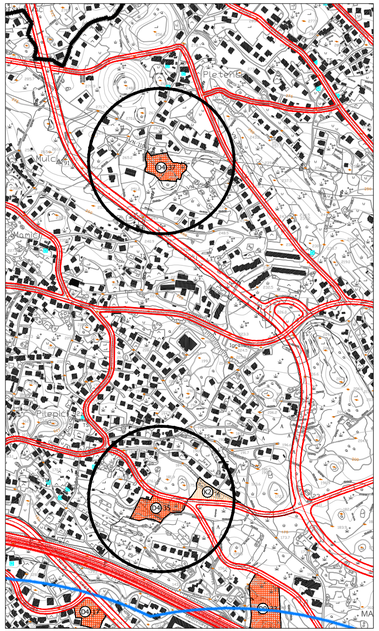

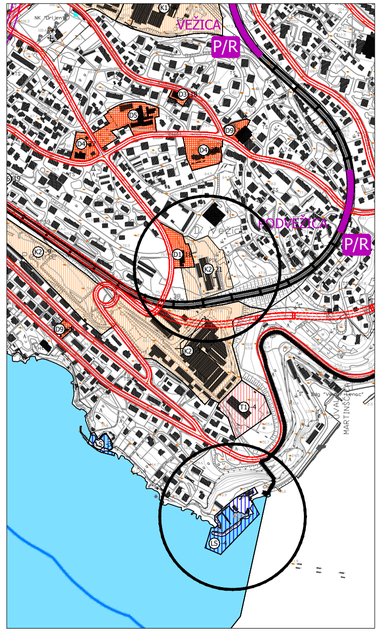

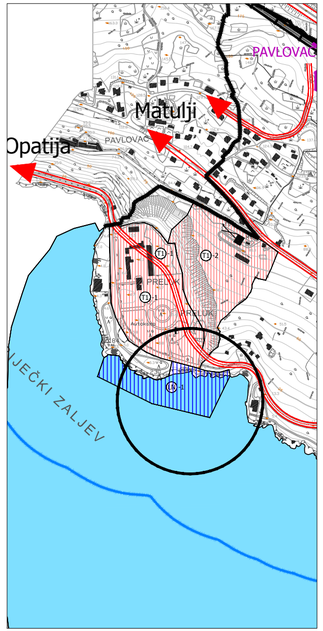

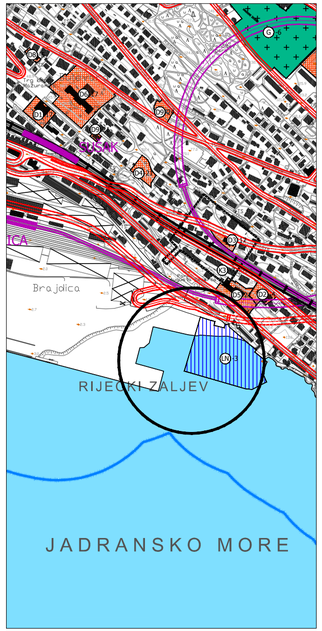

Županija: Primorsko - Goranska Županija Grad: Rijeka	
Naziv prostornog plana:	GENERALNI URBANISTIČKI PLAN GRADA RIJEKE IZMJENE I DOPUNE
Naziv kartografskog prikaza: PRIJEDLOG PLANA ZA JAVNU RASPRAVU	MREŽA GOSPODARSKIH I DRUŠTVENIH DJELATNOSTI
Broj kartografskog prikaza: 2.	Mjerilo kartografskog prikaza: 1:10000
Odluka predstavničkog tijela o izradi plana (službeno glasilo): "Službene novine Grada Rijeke" broj 07/21 i 07/22	Odluka predstavničkog tijela o donošenju plana: "Službene novine Grada Rijeke" broj
Javna rasprava (datum objave:) „Novi list" 26.05.2023. „www.rijeka.hr" 25.05.2023. „www.mgipu.hr" 25.05.2023.	Javni uvid održan: od 06.06.2023. godine do 05.07.2023. godine
Pečat tijela odgovornog za provođenje javne rasprave:	Odgovorna osoba za provođenje javne rasprave: Eda Rumora, dipl.ing.arh.
Suglasnost na plan Ministarstva prostornoga uređenja, graditeljstva i državne imovine prema članku 108. Zakona o prostornom uređenju ("Narodne Novine" broj 153/13, 65/17, 114/18, 39/19 i 98/19) .	
Pravna osoba / tijelo koje je izradilo plan:	urbanistički studio rijeka d.o.o. PROSTORNO I URBANISTIČKO PLANIRANJE, PROJEKTIRANJE I ZAŠTITA OKOLIŠA R I J E K A, strossmayerova 3, tel: 051/374-007, e-mail: info@urb-studio.eu
Pečat pravne osobe / tijela koje je izradilo plan:	Odgovorna osoba: Tatjana Rakovac dipl.ing.arh.
Odgovorni voditelj izrade nacrta prijedloga plana: Tatjana Rakovac dipl. ing. arh.	
Stručni tim u izradi plana: 1. Tatjana Rakovac, dipl.ing.arh. 2. Ana Brusić Batistić, mag.inž.arh. 3. Mara Kučan, dipl.ing.arh. 4. Leon Rus, dipl.inž.arh.urb.	
Pečat Gradskog vijeća Grada Rijeke:	Predsjednica Gradskog vijeća Grada Rijeke: Ana Trošelj
Istovjetnost ovog prostornog plana s izvornikom ovjerava:	Pečat nadležnog tijela:

file:\\tanja\r e f\2022\05-22 id gup grad ri\02 pp gup\plan\b. grafički dio\kvg\2_MREZA_GOSP_DRUS_DJEL IZMJENA.DWG
plot: date:31/5/23\ time:17:45\ plot style:----