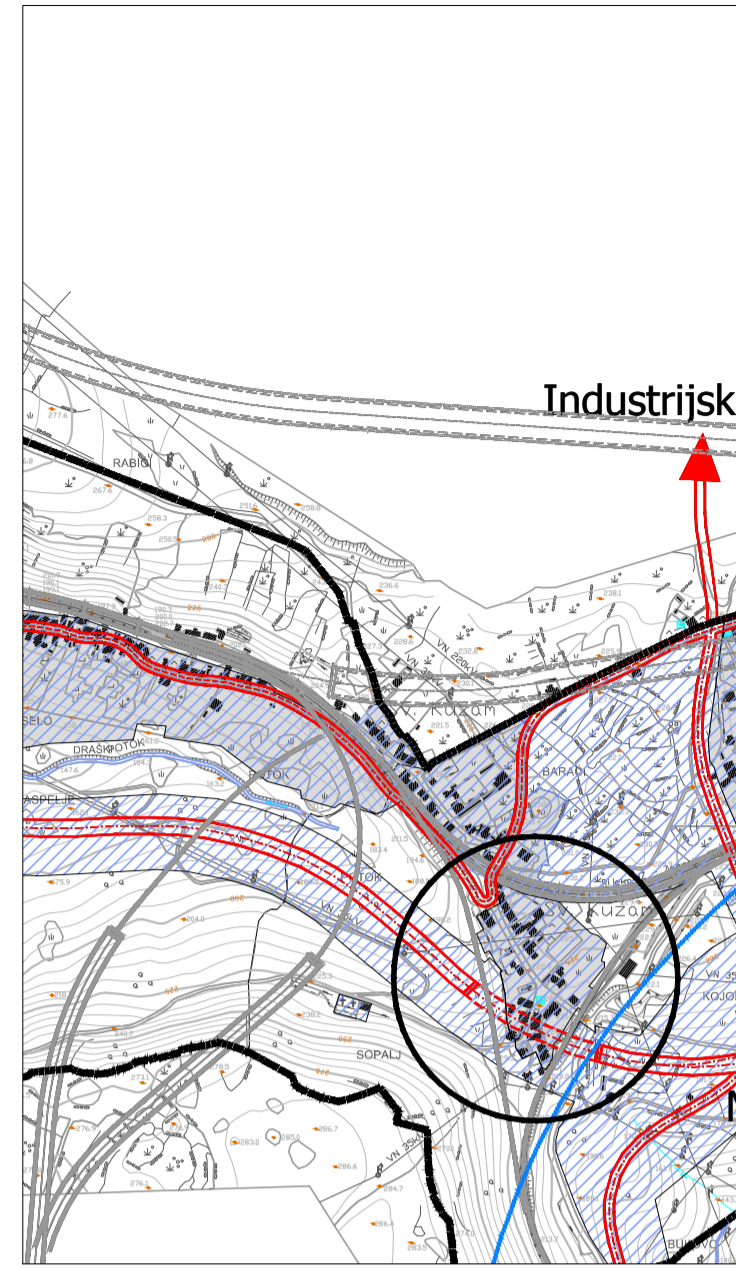
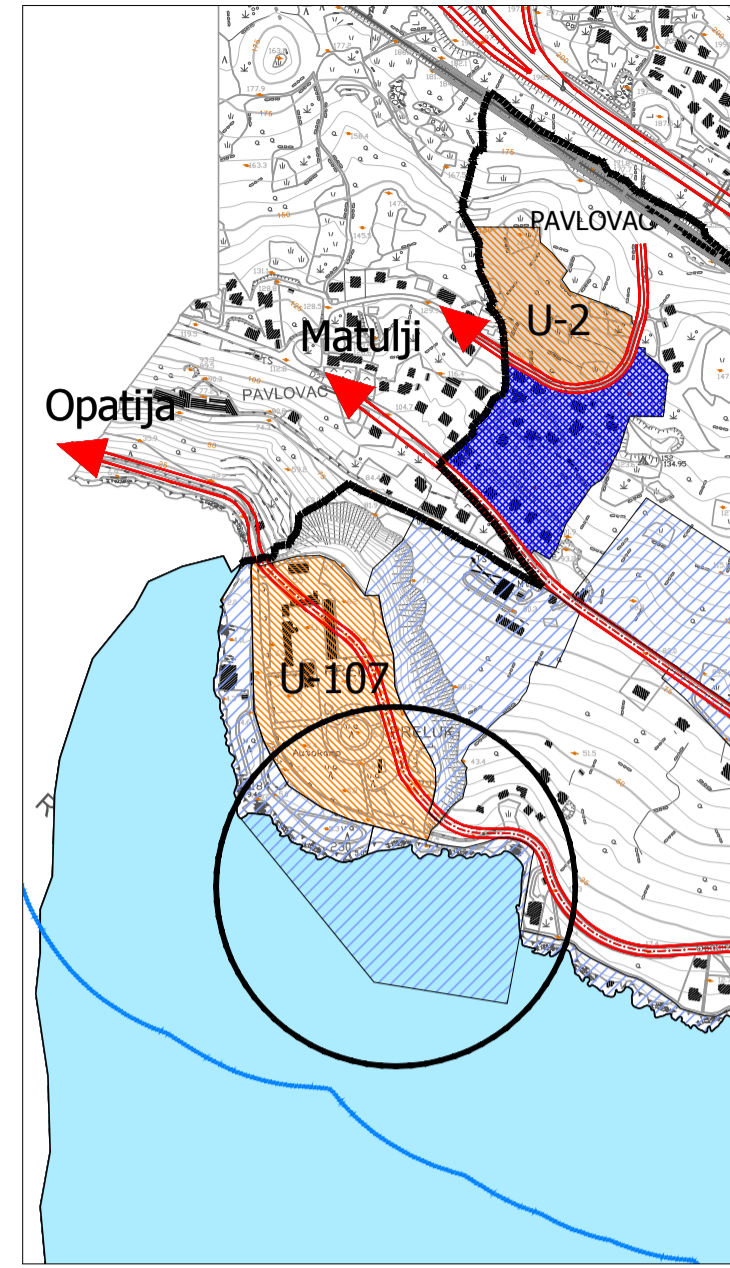
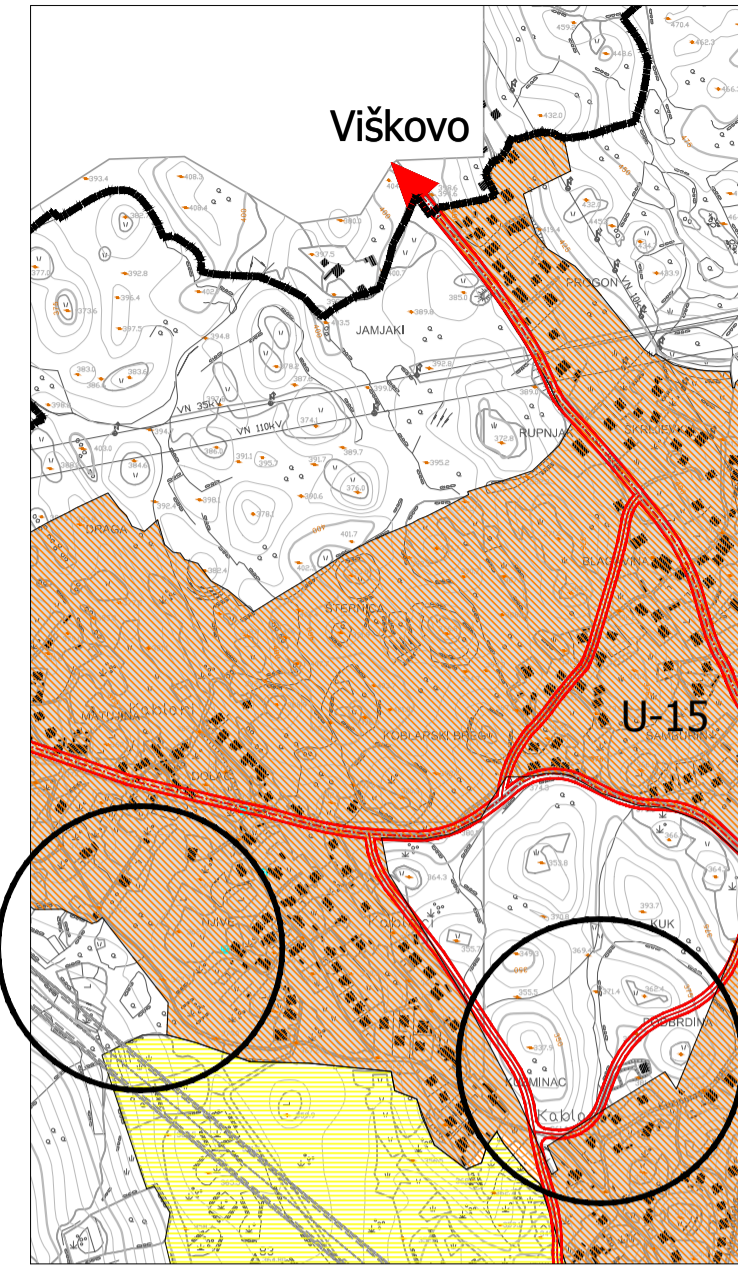
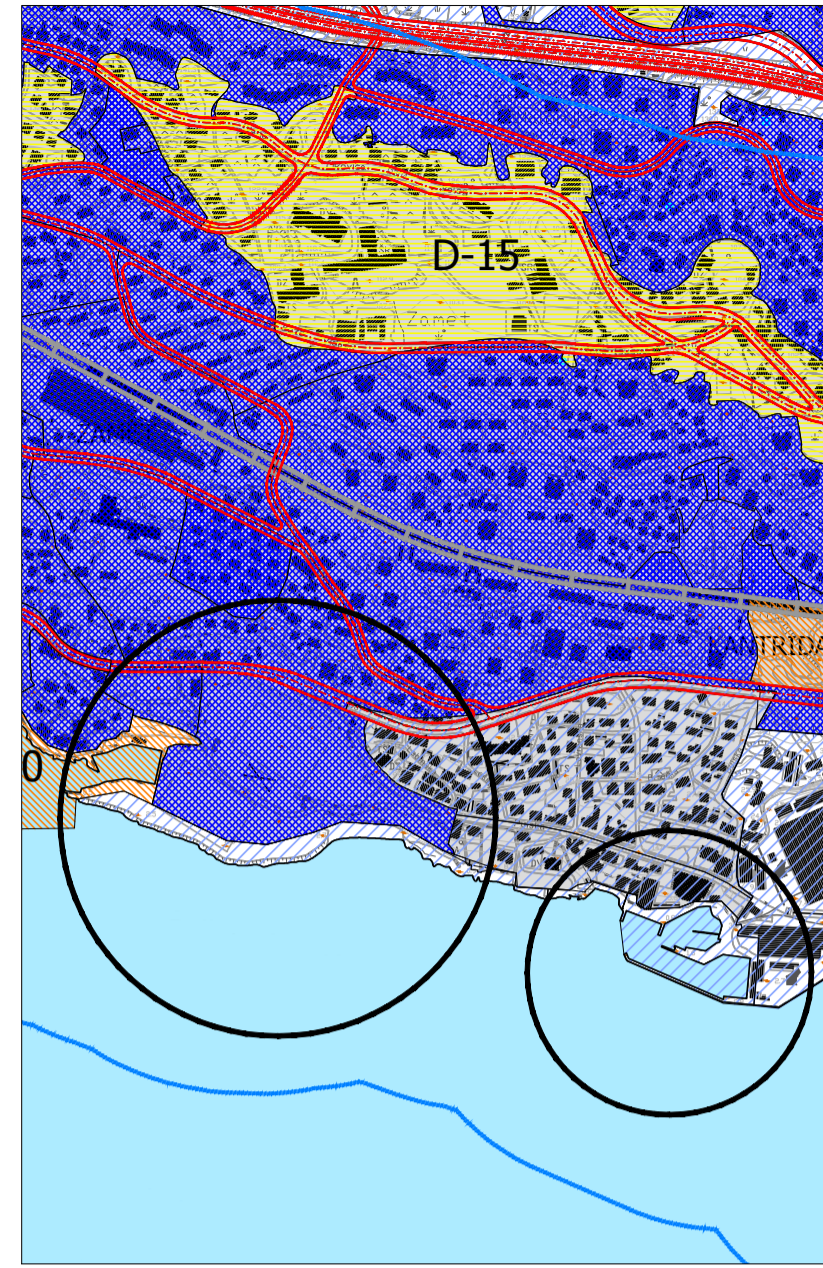
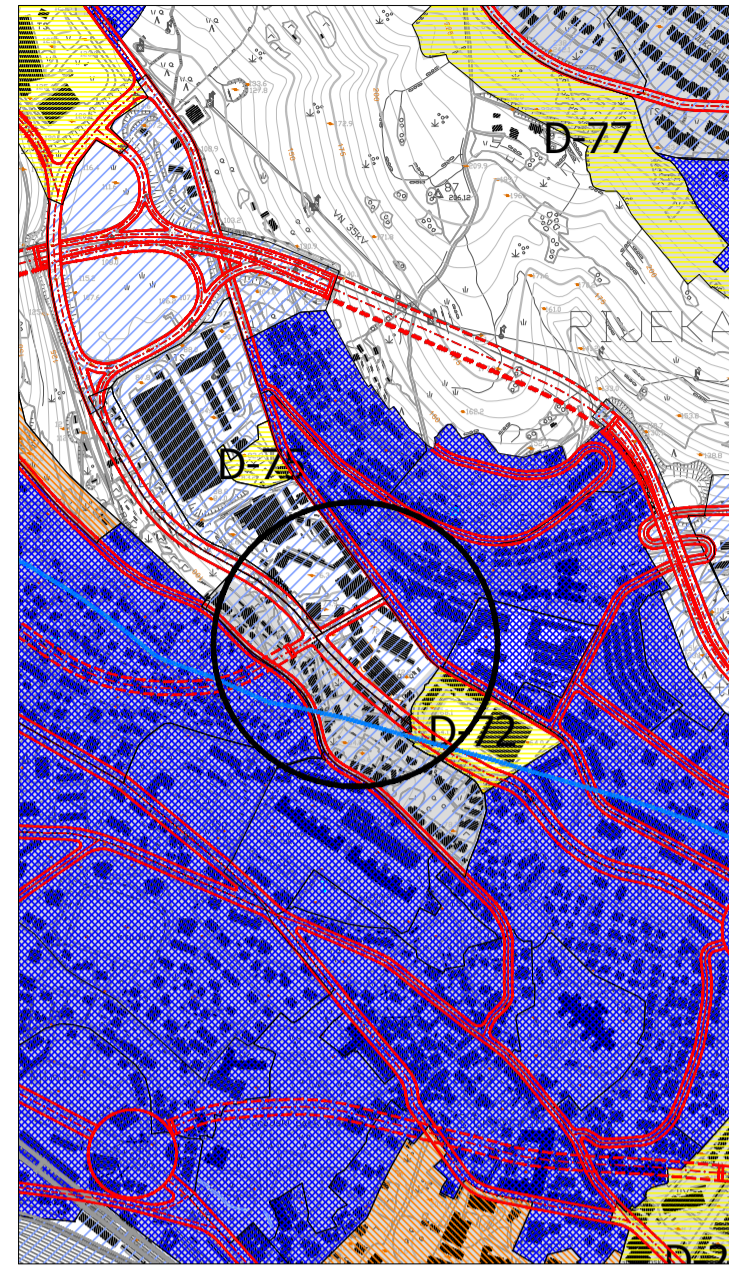
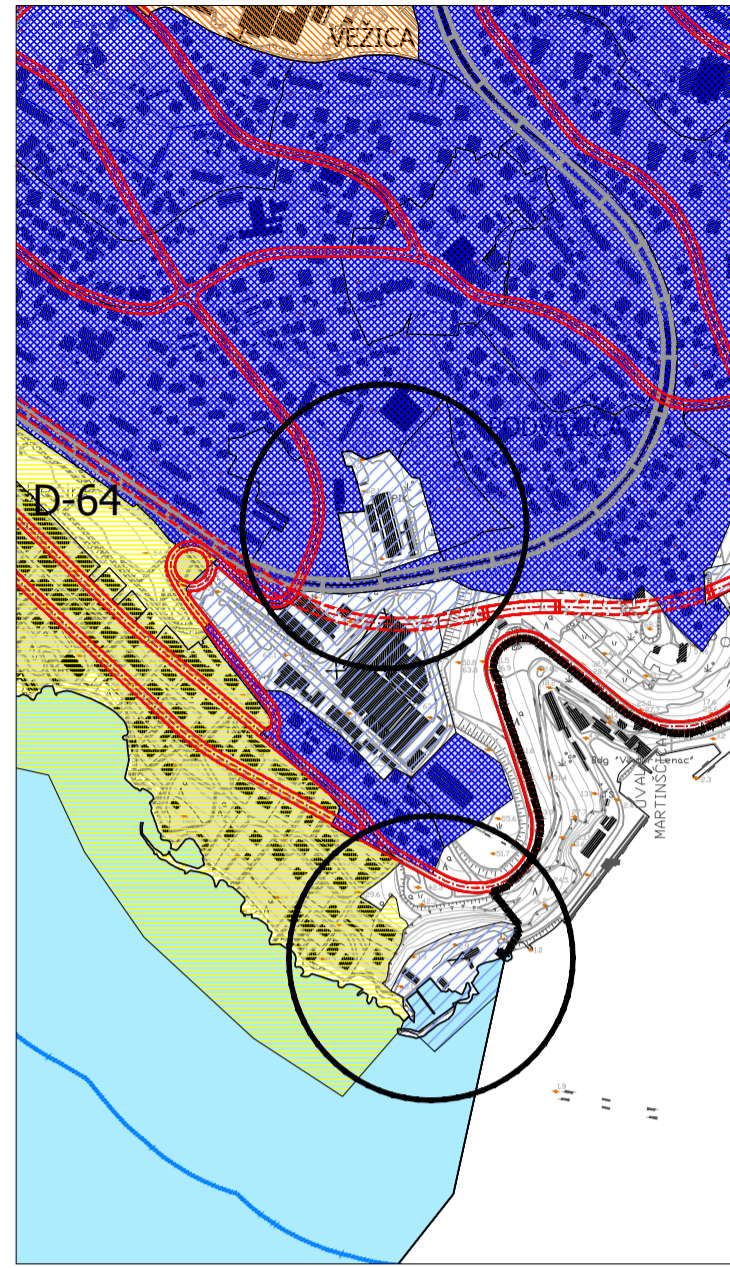
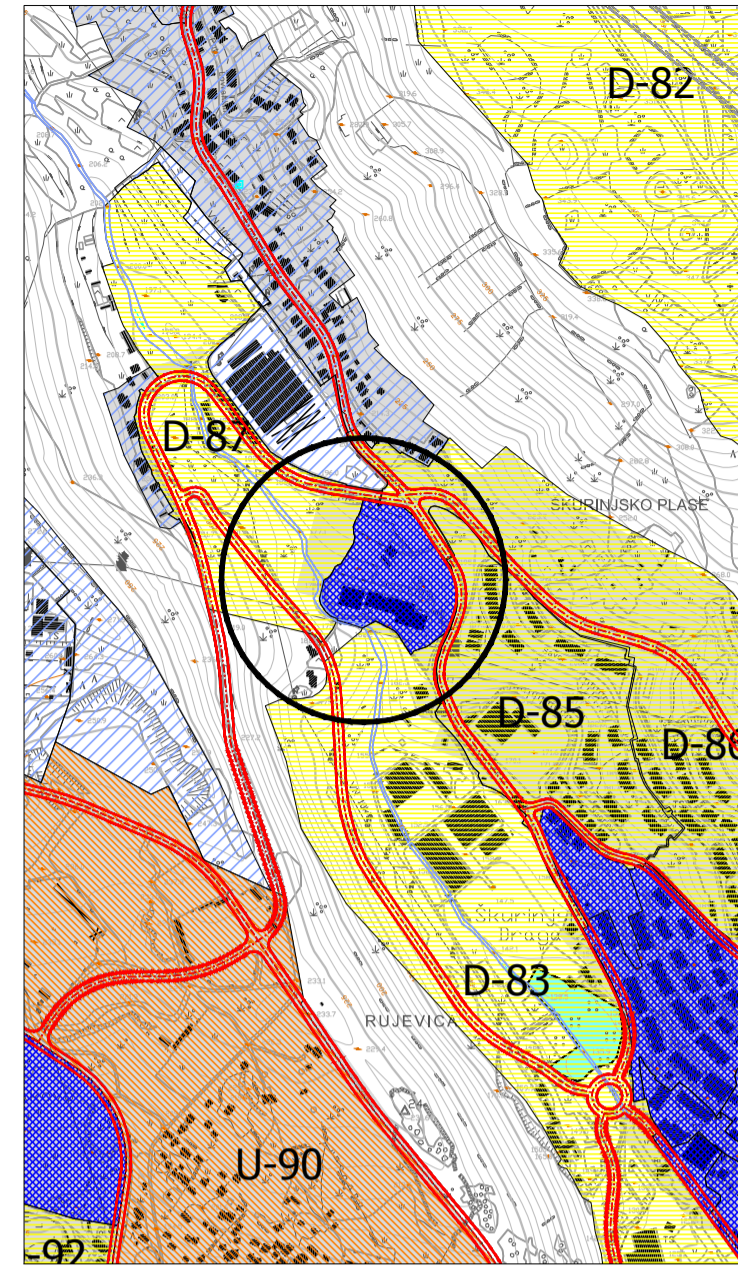


VAŽEĆI PLAN



○ MJESTO IZMJENE I DOPUNE

PLAN PROCEDURA

NEPOSREDNO PODRUČJA DEFINIRANA GENERALNIM URBANISTIČKIM PLANOM GRADA RIJEKE

POSREDNO - DETALJNI PLAN UREĐENJA NA SNAZI

D-10 DETALJNI PLANOVU UREĐENJA NA SNAZI

U-6 URBANISTIČKI PLANOVU UREĐENJA

○ MJESTO IZMJENE I DOPUNE

PLAN PROCEDURA

NEPOSREDNO PODRUČJA DEFINIRANA PROSTORNIM PLANOM UREĐENJA GRADA RIJEKE

NEPOSREDNO PODRUČJA DEFINIRANA GENERALNIM URBANISTIČKIM PLANOM GRADA RIJEKE

POSREDNO - DETALJNI PLAN UREĐENJA NA SNAZI

D-10 DETALJNI PLANOVU UREĐENJA NA SNAZI

○ MJESTO IZMJENE I DOPUNE

PLAN PROCEDURA

NEPOSREDNO PODRUČJA DEFINIRANA PROSTORNIM PLANOM UREĐENJA GRADA RIJEKE

NEPOSREDNO PODRUČJA DEFINIRANA GENERALNIM URBANISTIČKIM PLANOM GRADA RIJEKE

POSREDNO - DETALJNI PLAN UREĐENJA NA SNAZI

D-10 DETALJNI PLANOVU UREĐENJA NA SNAZI

○ MJESTO IZMJENE I DOPUNE

PLAN PROCEDURA

NEPOSREDNO PODRUČJA DEFINIRANA PROSTORNIM PLANOM UREĐENJA GRADA RIJEKE

NEPOSREDNO PODRUČJA DEFINIRANA GENERALNIM URBANISTIČKIM PLANOM GRADA RIJEKE

POSREDNO - DETALJNI PLAN UREĐENJA NA SNAZI

U-6 URBANISTIČKI PLANOVU UREĐENJA

○ MJESTO IZMJENE I DOPUNE

PLAN PROCEDURA

NEPOSREDNO PODRUČJA DEFINIRANA PROSTORNIM PLANOM UREĐENJA GRADA RIJEKE

POSREDNO - DETALJNI PLAN UREĐENJA NA SNAZI

D-10 DETALJNI PLANOVU UREĐENJA NA SNAZI

U-6 URBANISTIČKI PLANOVU UREĐENJA

○ MJESTO IZMJENE I DOPUNE

PLAN PROCEDURA

NEPOSREDNO PODRUČJA DEFINIRANA PROSTORNIM PLANOM UREĐENJA GRADA RIJEKE

POSREDNO - DETALJNI PLAN UREĐENJA NA SNAZI

D-10 DETALJNI PLANOVU UREĐENJA NA SNAZI

U-6 URBANISTIČKI PLANOVU UREĐENJA

○ MJESTO IZMJENE I DOPUNE

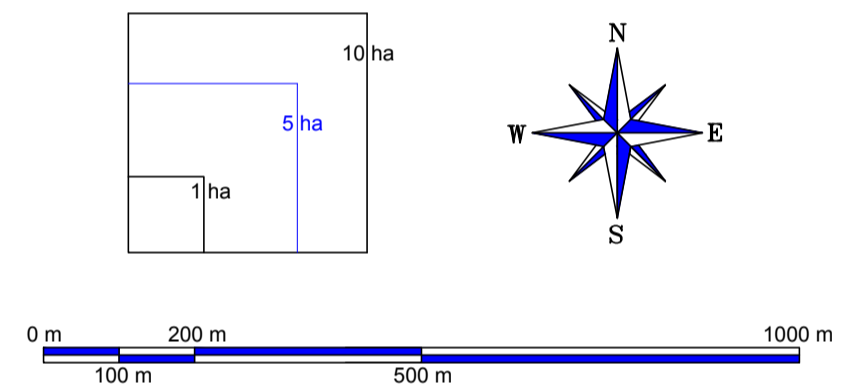
PLAN PROCEDURA

NEPOSREDNO PODRUČJA DEFINIRANA PROSTORNIM PLANOM UREĐENJA GRADA RIJEKE

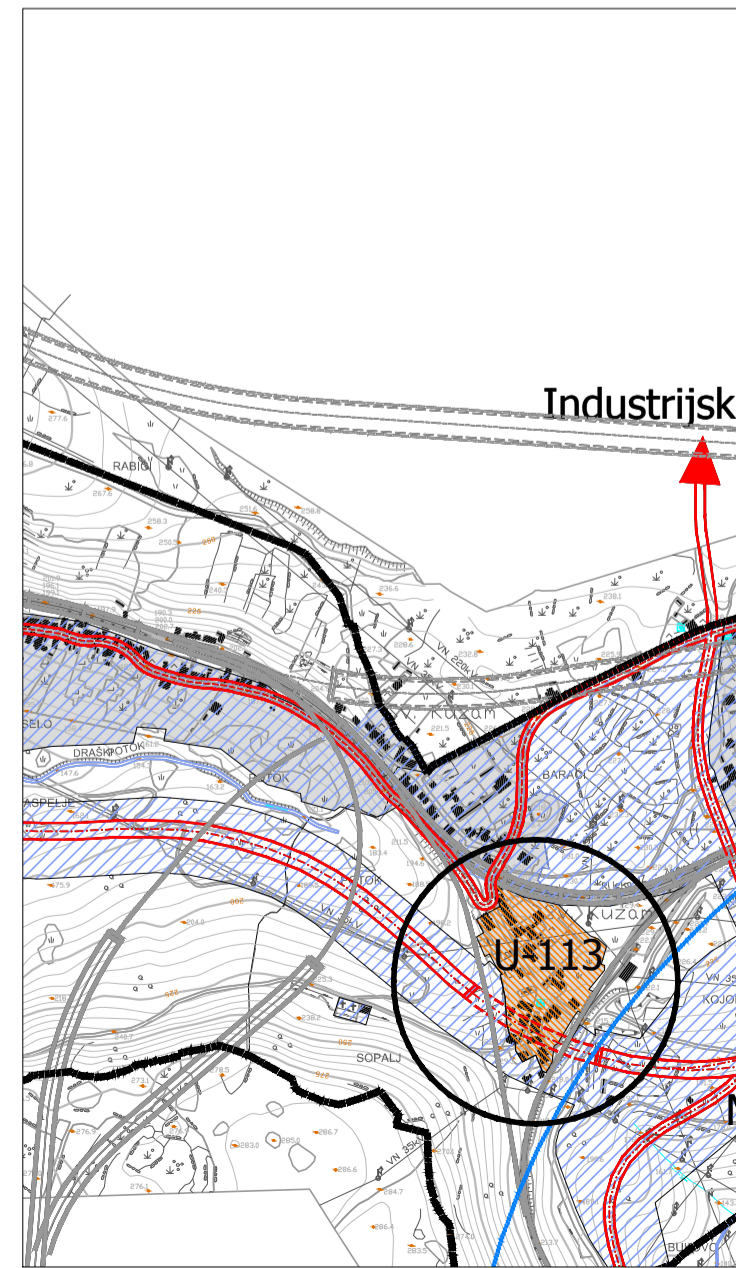
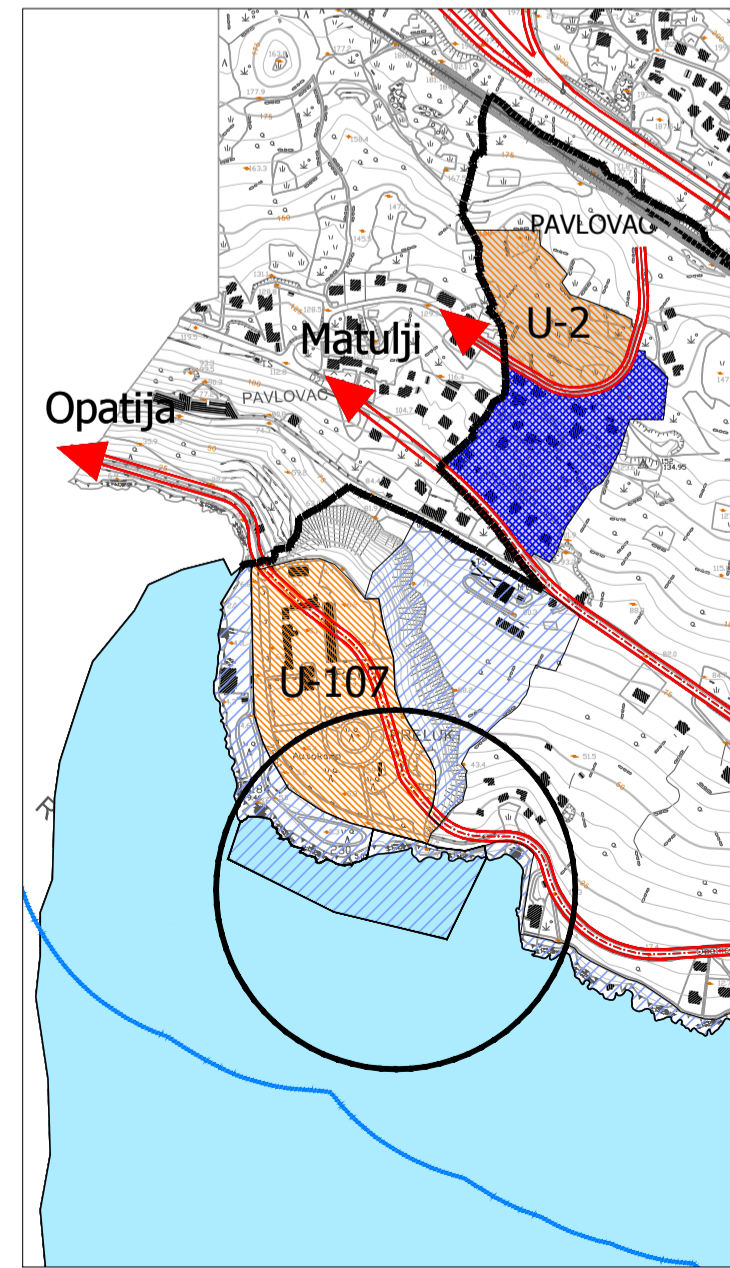
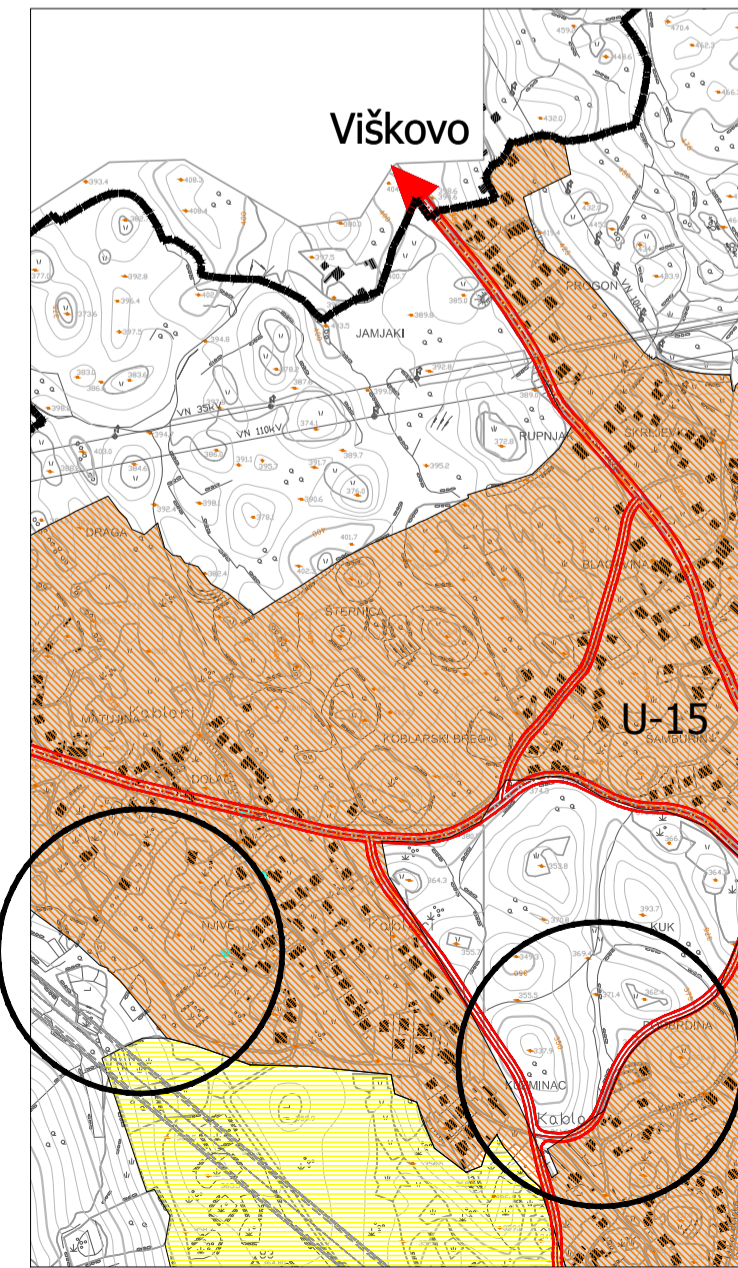
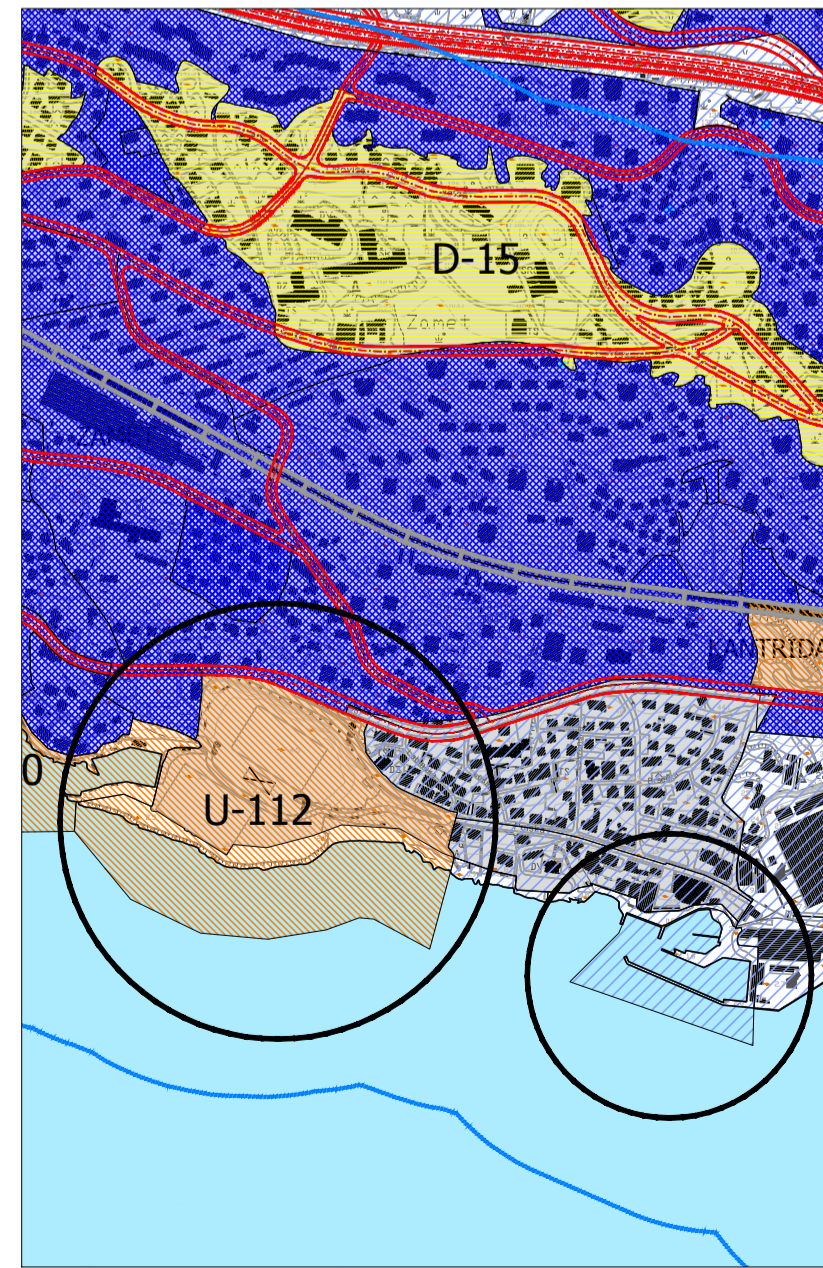
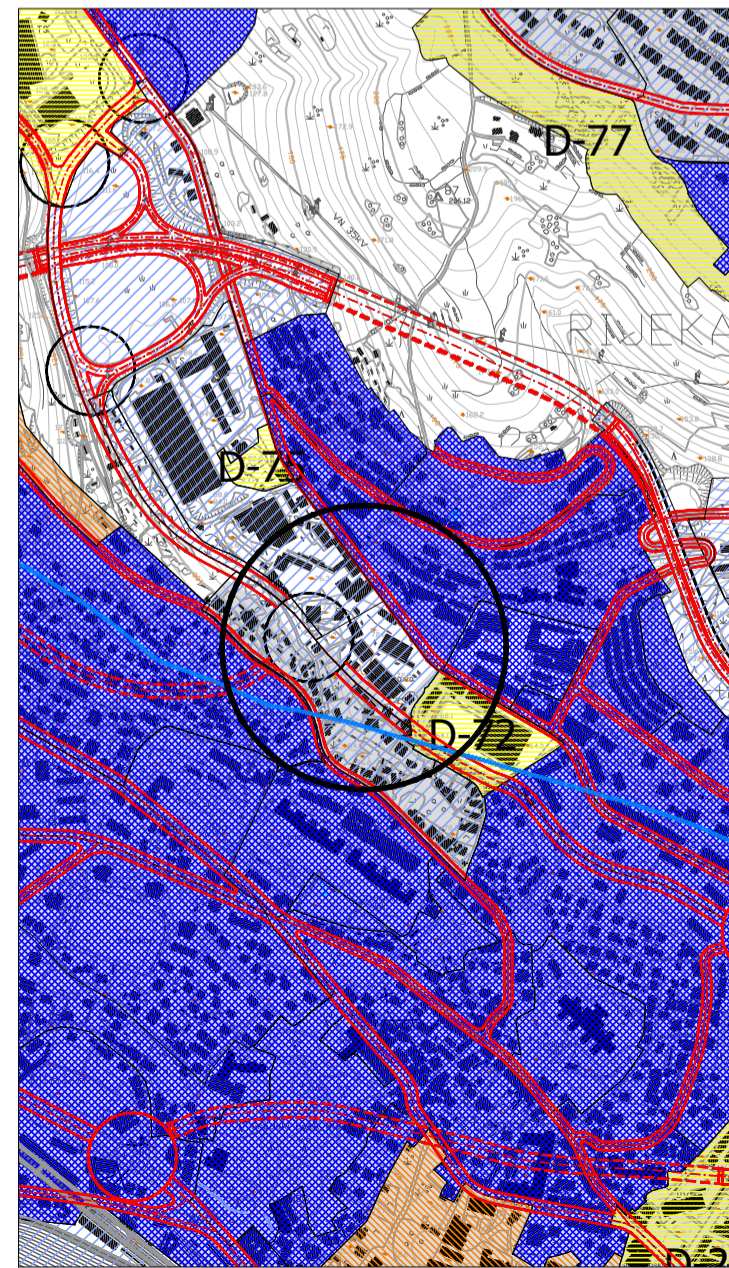
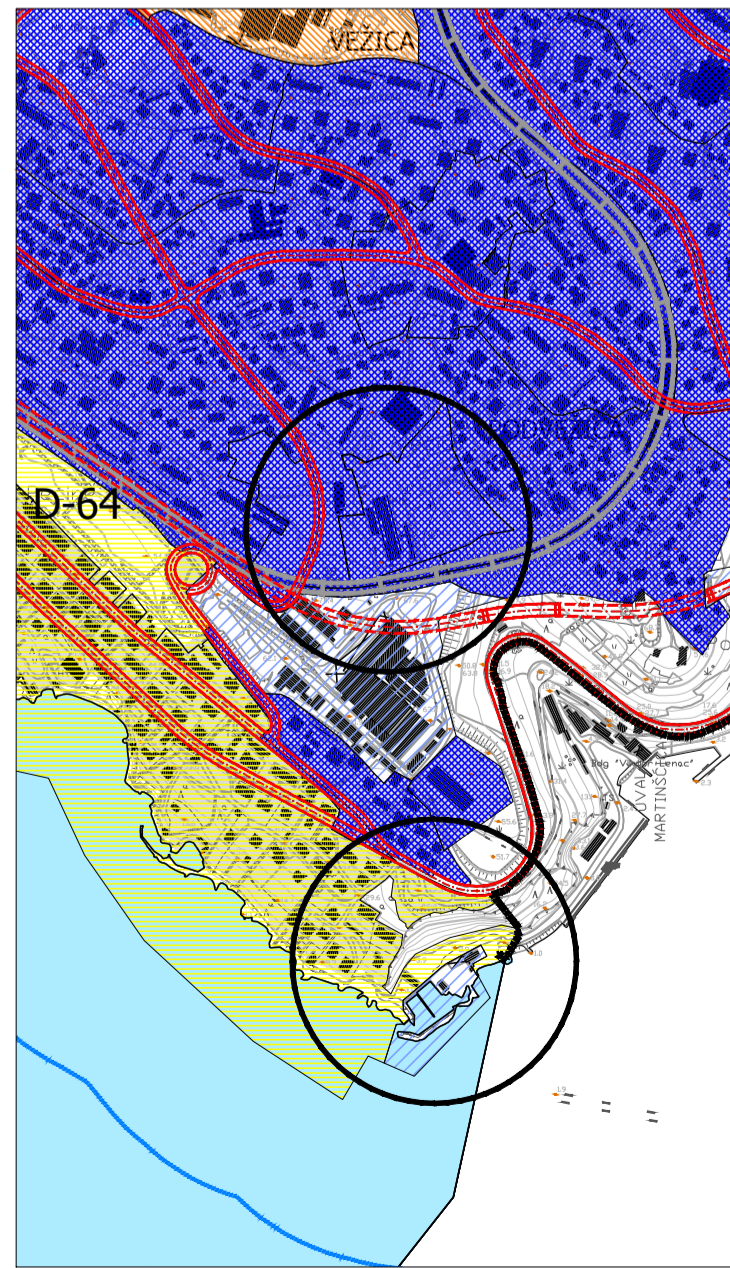
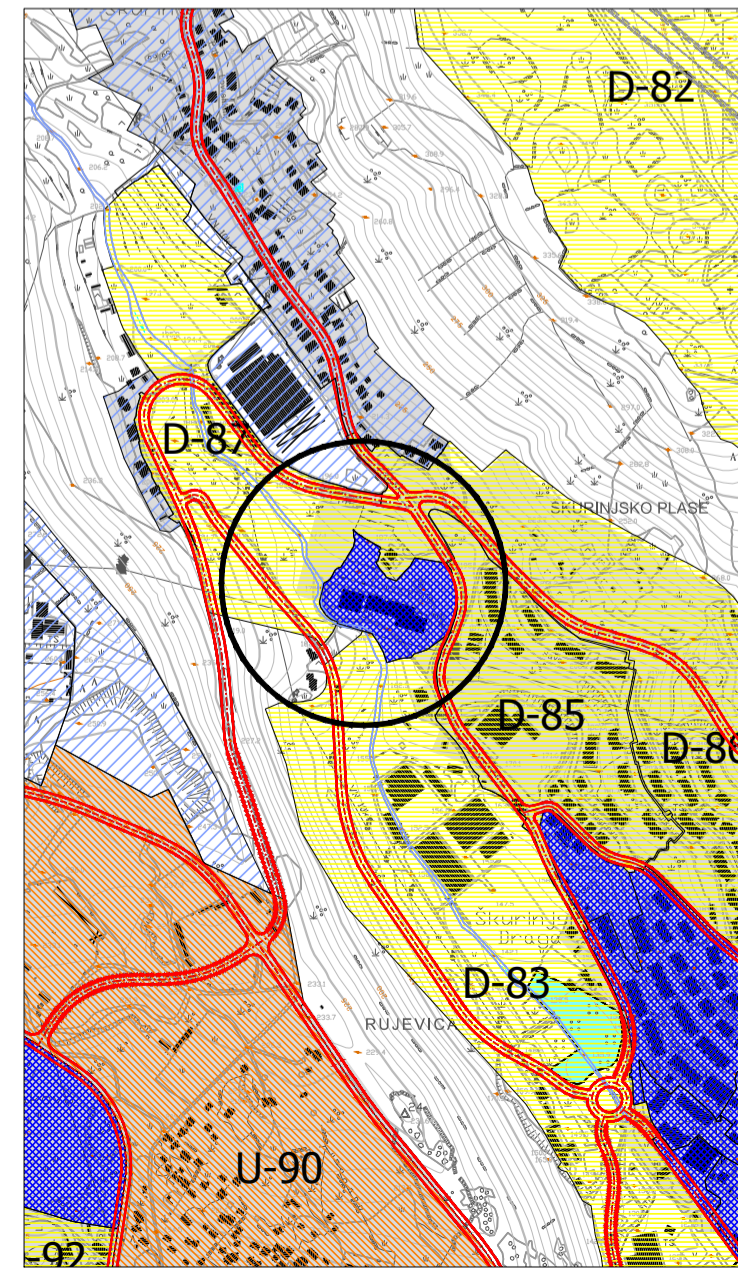
POSREDNO - DETALJNI PLAN UREĐENJA NA SNAZI

D-10 DETALJNI PLANOVU UREĐENJA NA SNAZI

U-6 URBANISTIČKI PLANOVU UREĐENJA



PRIJEDLOG PLANA



Županija: Primorsko - Goranska Županija	
Grad: Rijeka	
Naziv prostornog plana: <b>GENERALNI URBANISTIČKI PLAN GRADA RIJEKE</b>	
IZMJENE I DOPUNE	
Naziv kartografskog prikaza: <b>PODRUČJA PRIMJENE POSEBNIH MJERA UREĐENJA I ZAŠTITE</b>	
PRIJEDLOG PLANA - PODRUČJA I DJELOVI PRIMJENE PLANSKIH MJERA - PLAN PROCEDURA	
ZA JAVNU RASPRAVU	
Broj kartografskog prikaza: 4.4.	Mjerilo kartografskog prikaza: 1:10000
Odluka predstavničkog tijela o izradi plana (službeno glasilo): "Službene novine Grada Rijeke" broj 07/21 i 07/22	
Odluka predstavničkog tijela o donošenju plana: "Službene novine Grada Rijeke" broj	
Javna rasprava (datum objave): "Novi list" 26.05.2023. "www.rjeka.hr" 25.05.2023. "www.mgju.hr" 25.05.2023.	Javni uvid održan: od 06.06.2023. godine do 05.07.2023. godine
Pečat tijela odgovornog za provođenje javne rasprave:	Odgovorna osoba za provođenje javne rasprave:  Eda Rumora, dipl.ing.arh.
Suglasnost na plan Ministarstva prostornog uređenja, graditeljstva i državne imovine prema članku 108. Zakona o prostornom uređenju ("Narodne Novine" broj 153/13, 65/17, 114/18, 39/19 i 98/19)	
Pravna osoba / tijelo koje je izradilo plan: <b>urbanistički studio rijeka d.o.o.</b>	
PROSTORNO URBANISTIČKO PLANIRANJE, PROJEKTIRANJE I ZAŠTITA OKOLIŠA R I J E K A, strossmayrova 3, tel: 051374-007, e-mail: info@urb-studio.eu	
Pečat pravne osobe / tijela koje je izradio plan: Odgovorna osoba:  Tatjana Rakovac, dipl.ing.arh.	
Odgovorni voditelj izrade nacrtu prijedloga plana: Tatjana Rakovac, dipl. ing. arh.	
Stručni tim u izradi plana: 1. Tatjana Rakovac, dipl.ing.arh. 3. Mara Kučan, dipl.ing.arh. 2. Ana Brusić Batišćić, mag.inž.arh. 4. Leon Rus, dipl.inž.arb.	
Pečat Gradskog vijeća Grada Rijeke:	Predsjednica Gradskog vijeća Grada Rijeke:  Ana Trošelj
Istovjetnost ovog prostornog plana s izvornikom ovjerava:	Pečat nadležnog tijela:

15.05.2023.08:22 na grad rjeke n102 ppc/prijava; grafiko.drowna...\_L\_Plan PROCEDURA IZMJENE I DOPUNE  
 doc: 15.05.2023.08:22