VAŽEĆI PLAN

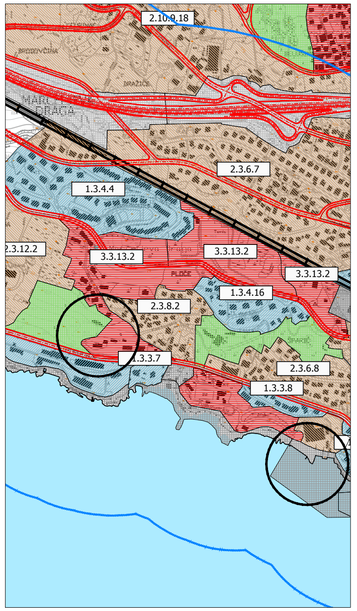

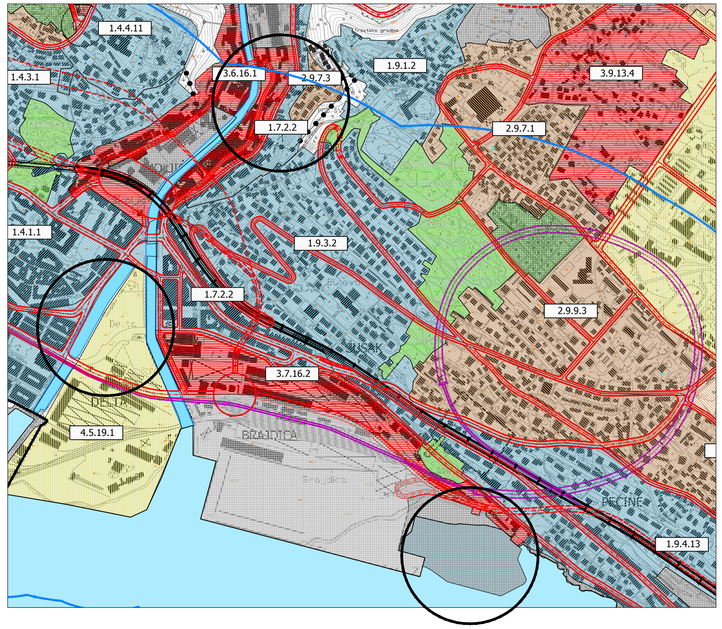

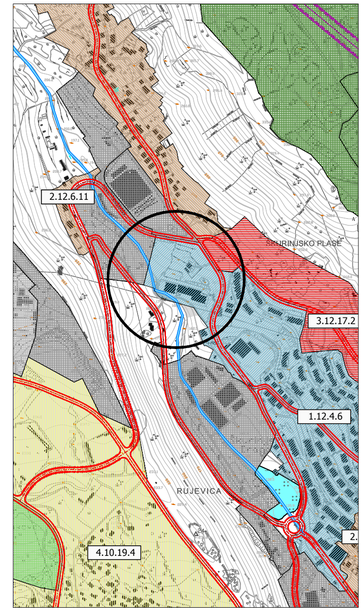

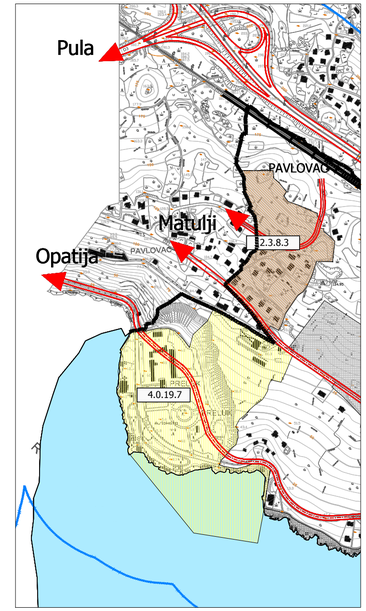

MJESTO IZMJENE I DOPUNE

URBANA PRAVILA

KONSOLIDIRANA PODRUČJA

12) Kompleksi jedne namjene (2-4-12.1. Bolnica, 2-3-12.2. Dom umirovljenika , 2-3-12.3. Plase, 2-17-12.4 Pulac, 2-17-12.5 Sv. Katarina)

NISKOKONSOLIDIRANA PODRUČJA

13) Osobito vrijedni prostori pretežito obiteljske i višeobiteljske gradnje (3-2-13.1 Turanj, 3-3-13.2. Marčeljeva Draga, 3-17-13.3. Braščine-Pulac, 3-9-13.4. Strmica, 3-16-13.5. Gornja Drenova, 3-15-13.6. Bok, 3-9-13.7. Istravino, 3-9-13.8. Kačjak, 3-10-13.9. Trampi)

PARK I OSTALA JAVNA ZELENA POVRŠINA

GRAĐEVNO PODRUČJE ZA IZDVOJENU NAMJENU

MJESTO IZMJENE I DOPUNE

URBANA PRAVILA

VISOKOKONSOLIDIRANA PODRUČJA

1) Povijesne gradske cjeline (1-4-1.1 Stari grad, 1-9-1.2 Trsat, 1-19-1.3. Sv. Kuzam)

2) Gradski centar (1-4-2.1 Rijeka, 1-7-2.2 Sušak)

GRADSKI PROJEKTI

19) Gradski projekti (4-5-19.1. Delta, 4-9-19.2. Sveučilišni kampus, 4-10-19.3. Sekundarno gradsko središte Rujevica, 4-10-19.4. Stambeno naselje Rujevica, 4-10-19.5. Sportsko područje Rujevica, 4-3-19.6. Torpedo, 4-0-19.7. Preluka)

GRAĐEVNO PODRUČJE ZA IZDVOJENU NAMJENU

POVRŠINA INFRASTRUKTURNOG SUSTAVA

MJESTO IZMJENE I DOPUNE

URBANA PRAVILA

VISOKOKONSOLIDIRANA PODRUČJA

4) Dovršena područja pretežite višestambene izgradnje (1-3-4.1 Pilepićeva ulica, 1-10-4.2 Srdoči, 1-10-4.3 Martinkovac, 1-3-4.4 Marčeljeva Draga, 1-3-4.5 Krnjevo, 1-12-4.6 Škurinje, 1-15-4.7 Donja Drenova, 1-15-4.8 Donja Drenova-groblje, 1-15-4.9. Donja Drenova centar, 1-14-4.10 Rastočine, 1-4-4.11 Kozala, 1-9-4.12 Gornja Vežica, 1-9-4.13 Pećine-Podvežica, 1-9-4.14 Vežica centar, 1-3-4.15 Kantrida, 1-3-4.16 Kantrida II, 1-11-4.17 Drnjevići)

MJESTO IZMJENE I DOPUNE

URBANA PRAVILA

GRADSKI PROJEKTI

19) Gradski projekti (4-5-19.1. Delta, 4-9-19.2. Sveučilišni kampus, 4-10-19.3. Sekundarno gradsko središte Rujevica, 4-10-19.4. Stambeno naselje Rujevica, 4-10-19.5. Sportsko područje Rujevica, 4-3-19.6. Torpedo, 4-0-19.7. Preluka)

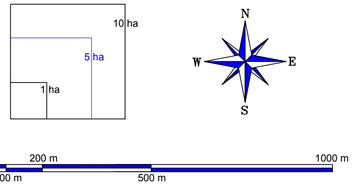

PRIJEDLOG PLANA

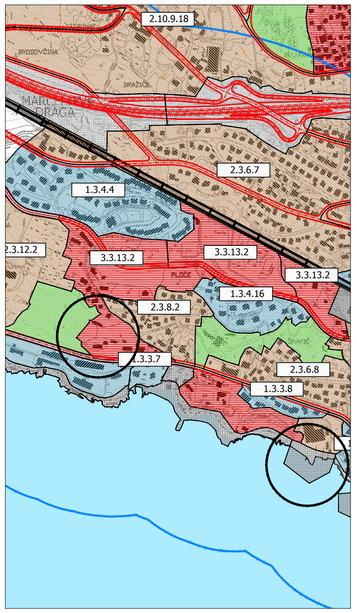

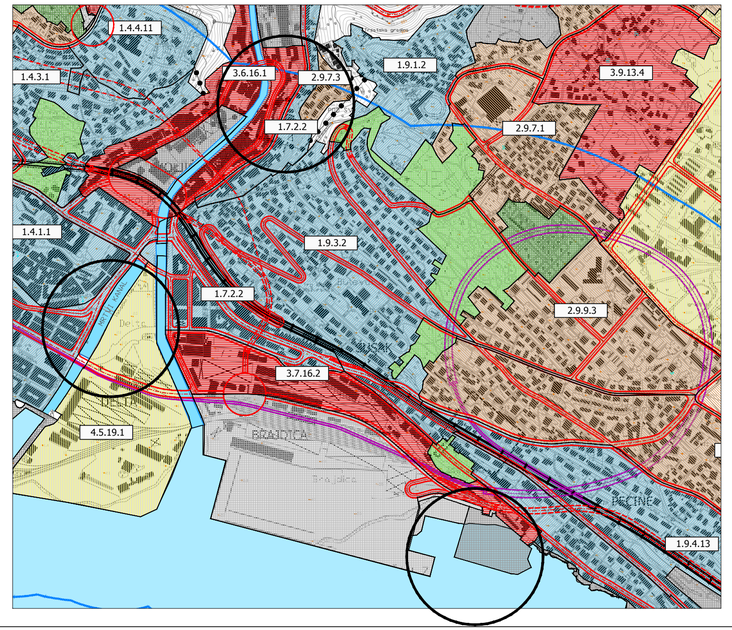

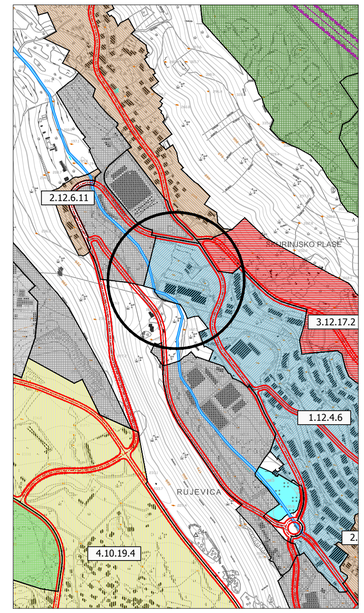

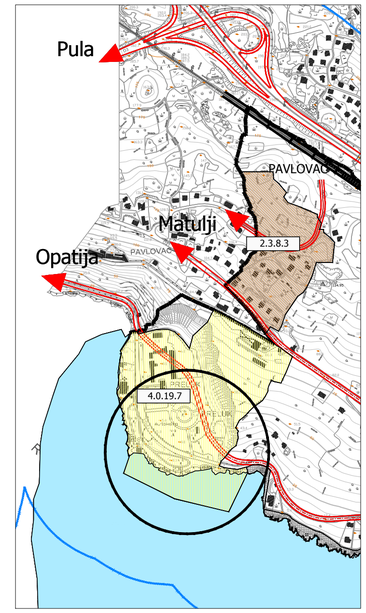

Županija: Primorsko - Goranska Županija Grad: Rijeka	
Naziv prostornog plana:	GENERALNI URBANISTIČKI PLAN GRADA RIJEKE IZMJENE I DOPUNE
Naziv kartografskog prikaza: PRIJEDLOG PLANA ZA JAVNU RASPRAVU	OBLICI KORIŠTENJA I NAČIN GRADNJE - URBANA PRAVILA
Broj kartografskog prikaza: 4.7.	Mjerilo kartografskog prikaza: 1:10000
Odluka predstavničkog tijela o izradi plana (službeno glasilo): "Službene novine Grada Rijeke" broj 07/21 i 07/22	Odluka predstavničkog tijela o donošenju plana: "Službene novine Grada Rijeke" broj
Javna rasprava (datum objave:) „Novi list" 26.05.2023. „www.rijeka.hr" 25.05.2023. „www.mgipu.hr" 25.05.2023.	Javni uvid održan: od 06.06.2023. godine do 05.07.2023. godine
Pečat tijela odgovornog za provođenje javne rasprave:	Odgovorna osoba za provođenje javne rasprave: Eda Rumora, dipl.ing.arh.
Suglasnost na plan Ministarstva prostornoga uređenja, graditeljstva i državne imovine prema članku 108. Zakona o prostornom uređenju ("Narodne Novine" broj 153/13, 65/17, 114/18, 39/19 i 98/19)	
Pravna osoba / tijelo koje je izradilo plan:	urbanistički studio rijeka d.o.o. PROSTORNO I URBANISTIČKO PLANIRANJE, PROJEKTIRANJE I ZAŠTITA OKOLIŠA R I J E K A, strossmayerova 3, tel: 051/374-007, e-mail: info@urb-studio.eu
Pečat pravne osobe / tijela koje je izradilo plan:	Odgovorna osoba: Tatjana Rakovac dipl.ing.arh.
Odgovorni voditelj izrade nacrta prijedloga plana: Tatjana Rakovac dipl. ing. arh.	
Stručni tim u izradi plana: 1. Tatjana Rakovac, dipl.ing.arh. 2. Ana Brusić Batistić, mag.inž.arh. 3. Mara Kučan, dipl.ing.arh. 4. Leon Rus, dipl.inž.arh.urb.	
Pečat Gradskog vijeća Grada Rijeke:	Predsjednica Gradskog vijeća Grada Rijeke: Ana Trošelj
Istovjetnost ovog prostornog plana s izvornikom ovjerava:	Pečat nadležnog tijela:

file=J:\2022\96-23 izl gpp grad rij\03 gp gp\plan\b. grafički dio\dwg\4_7_URBANA_PRAVILA IZMJENA.DWG
plot: date=01/6/23 \ time=12:23 \ plot style=------