

# LEGENDA

## GRANICE

- OBUHVAT GENERALNOG URBANISTIČKOG PLANA
- ZAŠTIĆENO OBALNO PODRUČJE MORA
- GRAĐEVINSKO PODRUČJE NASELJA I GRAĐEVINSKO PODRUČJE ZA IZDOJENE NAMJENE
- MJESTO IZMJENE I DOPUNE

## NAMJENA POVRŠINA

GRAĐEVINSKO PODRUČJE NASELJA  
(PROSTORNI PLAN UREĐENJA GRADA RIJEKE)

JAVNA I DRUŠTVENA NAMJENA

- UPRAVNA I PRAVOSUDNA
- SOCIJALNA
- ZDRAVSTVENA

GRAĐEVINSKO PODRUČJE ZA IZDOJENE  
NAMJENE (PROSTORNI PLAN UREĐENJA  
GRADA RIJEKE)

GOSPODARSKA NAMJENA

- PROIZVODNA-PRETEŽITO INDUSTRIJSKA
- PROIZVODNA-PRETEŽITO ZANATSKA
- PROIZVODNA-BRODOGRADILIŠTE

- PREDŠKOLSKA
- ŠKOLSKA
- SREDNJE ŠKOLE
- VISOKO UČILIŠTE
- KULTURA
- VJERSKA

GOSPODARSKA NAMJENA

- POSLOVNA-PRETEŽITO USLUŽ NA
- POSLOVNA-PRETEŽITO TRGOVAČKA
- POSLOVNA-KOMUNALNO SERVISNA
- UGOSTITELJSKO TURISTIČKA-HOTEL

- PROIZVODNA-TEHNOLOŠKO POSLOVNA
- POSLOVNA-PRETEŽITO USLUŽNA
- POSLOVNA-PRETEŽITO TRGOVAČKA
- POSLOVNA-KOMUNALNO SERVISNA
- UGOSTITELJSKO TURISTIČKA-HOTEL
- LUKA NAUČIKOG TURIZMA
- RIBARSKA LUKA
- LUKA U FUNKCIJI BRODOGRADILIŠTA
- PRISTANIŠTE ZA KRUZERE
- ZONA ZA HIDROAVIONE

SPORTSKO REKREACIJSKA NAMJENA

- SPORTSKA LUKA
- REZERVNA LOKACIJA UPOV-a
- GROBLJE

CESTE, ULICE I JAVNE PROMETNE POVRŠINE

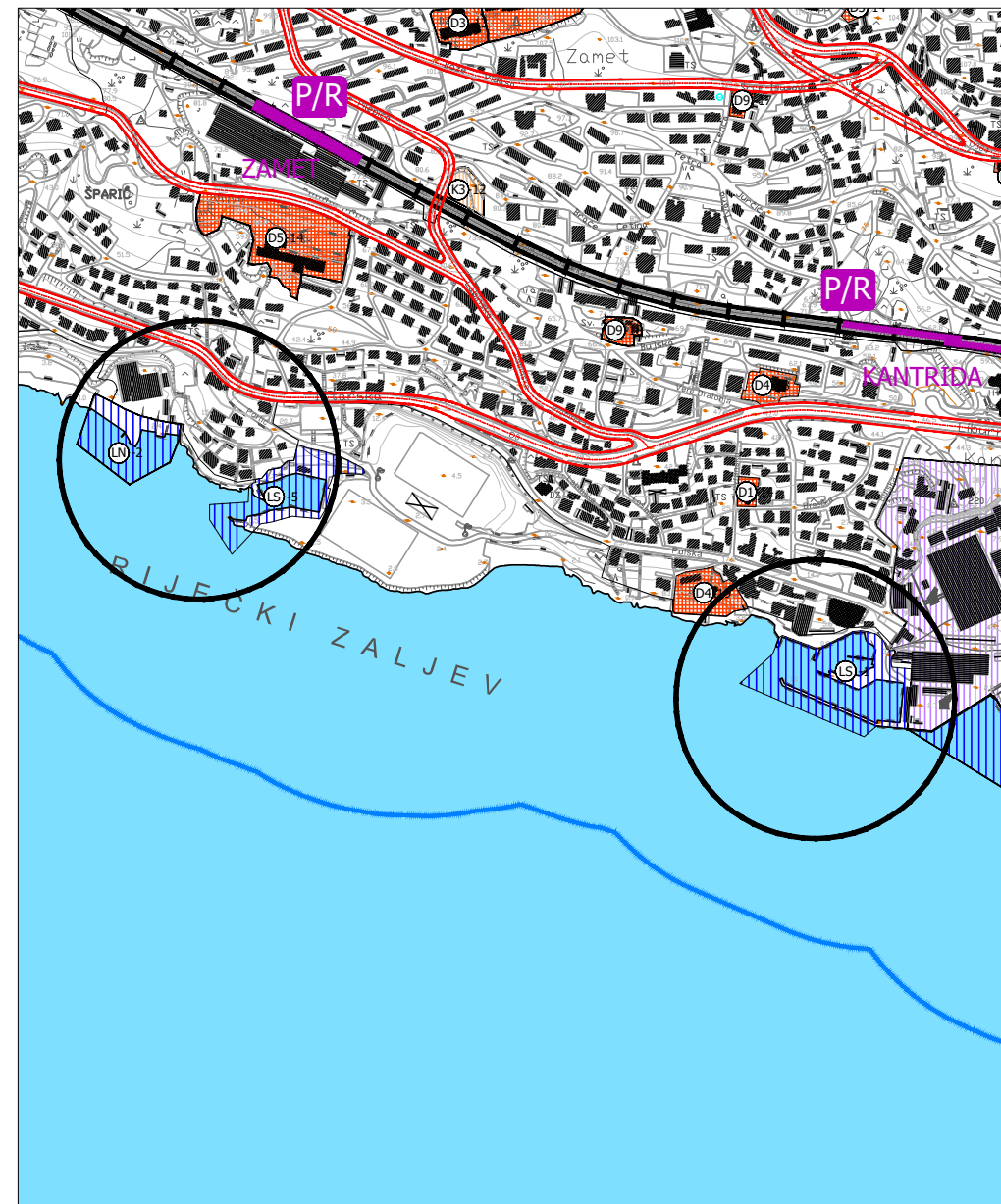
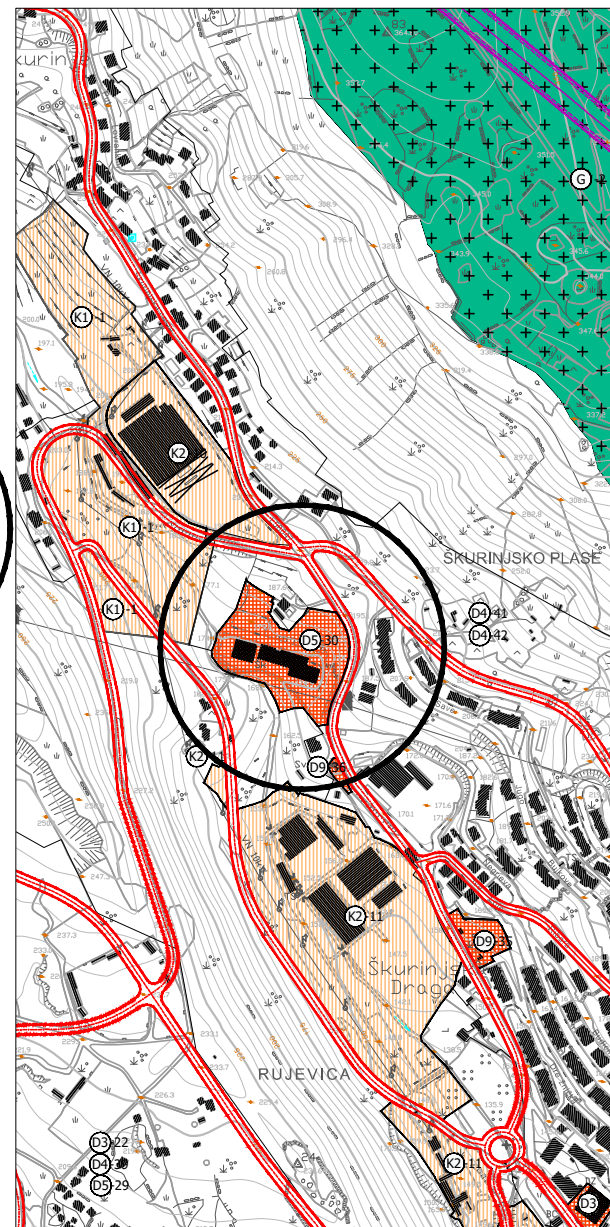
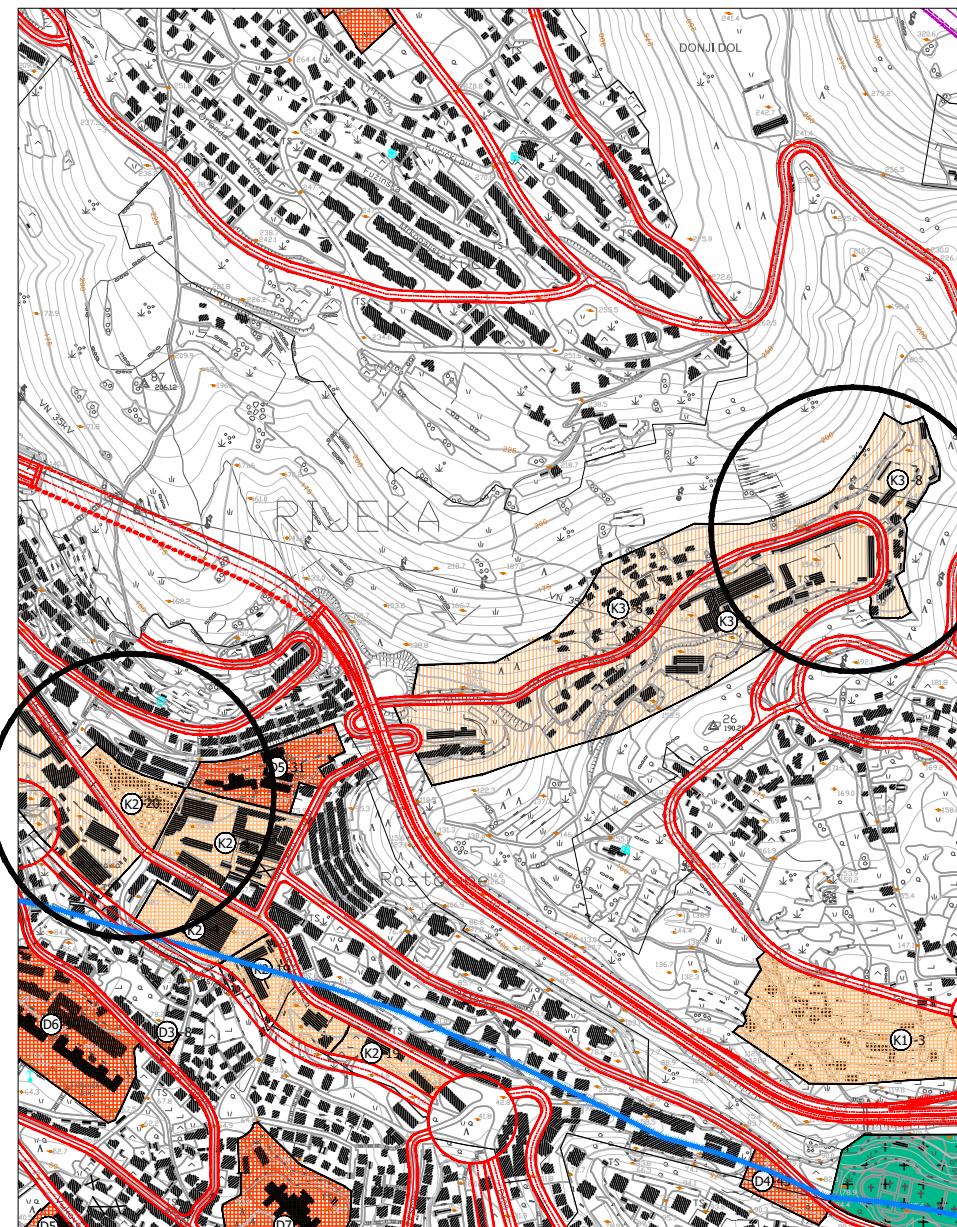
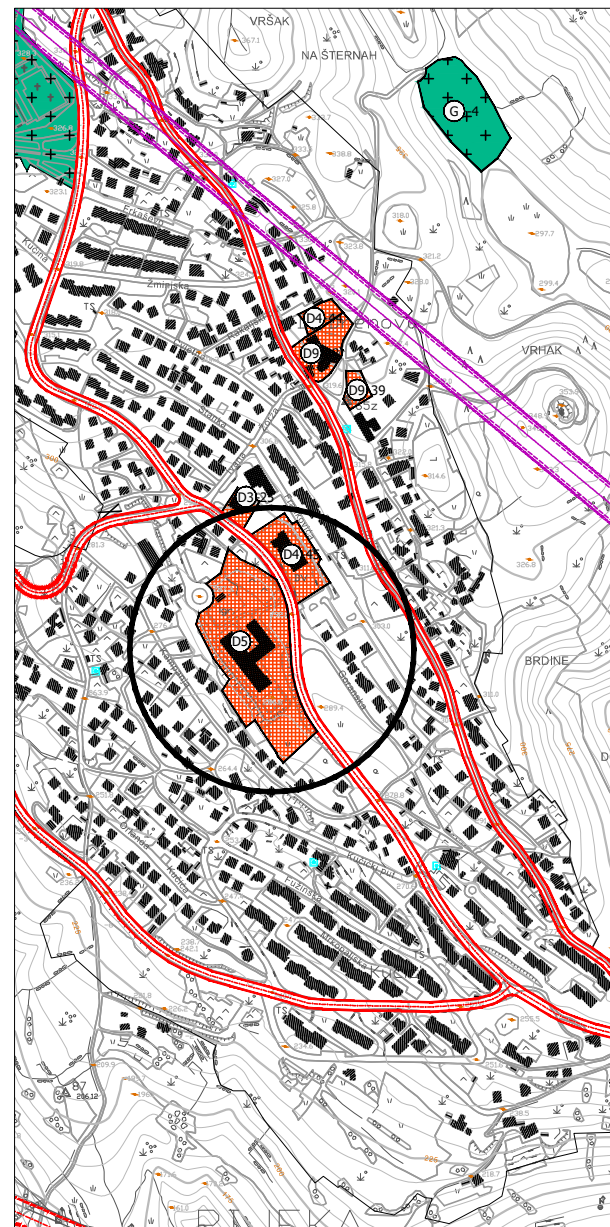
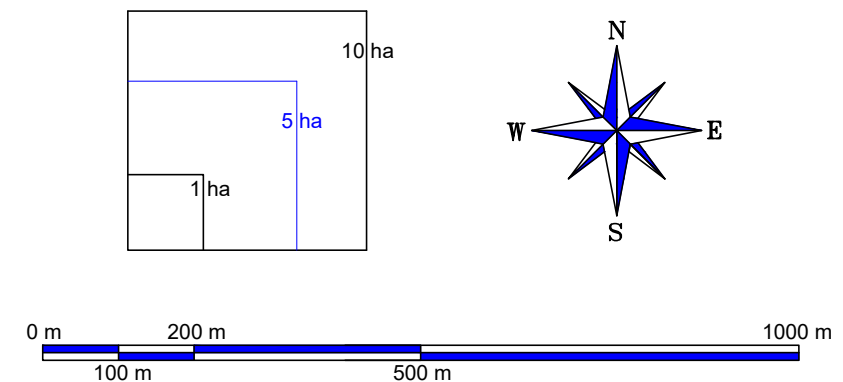
- AUTOBUSNI KOLODVOR

ŽELJEZNIČKI PROMET

- ŽELJEZNIČKI PUTNIČKI KOLODVOR

POMORSKI PROMET

- POMORSKI PUTNIČKI TERMINAL



Županija: Primorsko - Goranska Županija	Grad: Rijeka
Naziv prostornog plana: <b>GENERALNI URBANISTIČKI PLAN GRADA RIJEKE</b> <b>IZMJENE I DOPUNE</b>	
Naziv kartografskog prikaza: <b>MREŽA GOSPODARSKIH I DRUŠTVENIH DJELATNOSTI</b>	
Broj kartografskog prikaza: 2. - 1	Mjerilo kartografskog prikaza: 1:10000
Odluka predstavničkog tijela o izradi plana (službeno glasilo): "Službene novine Grada Rijeka" broj 07/21 i 07/22	Odluka predstavničkog tijela o donošenju plana: "Službene novine Grada Rijeka" broj 14/23
Javna rasprava (datum objave): „Novi list“ 26.05.2023. „www.rijeka.hr“ 25.05.2023. „www.mgipu.hr“ 25.05.2023.	Javni uvid održan: od 06.06.2023. godine do 05.07.2023. godine
Pečat tijela odgovornog za provođenje javne rasprave:	Odgovorna osoba za provođenje javne rasprave:  Eda Rumora, dipl.ing.arh.
Suglasnost na plan Ministarstva prostornoga uređenja, graditeljstva i državne imovine prema članku 108. Zakona o prostornom uređenju ("Narodne Novine" broj 153/13, 65/17, 114/18, 39/19, 98/19 i 67/23): KLASA: 350-02/23-15/1, URBROJ: 531-08-1-1-23-2 od 18. rujna 2023.	
Pravna osoba / tijelo koje je izradilo plan:	urbanistički studio rijeka d.o.o. PROSTORNO I URBANISTIČKO PLANIRANJE, PROJEKTIRANJE I ZAŠTITA OKOLIŠA R I J E K A, strosmayerova 3. tel: 051/374-007, e-mail: info@urb-studio.eu
Pečat pravne osobe / tijela koje je izradilo plan:	Odgovorna osoba:  Tatjana Rakovac dipl.ing.arh.
Odgovorni voditelj izrade nacrtu prijedloga plana: Tatjana Rakovac dipl. ing. arh.	
Stručni tim u izradi plana: 1. Tatjana Rakovac, dipl.ing.arh.      3. Mara Kučan, dipl.ing.arh. 2. Ana Brusić Batišć, mag.inž.arh.      4. Leon Rus, dipl.inž.arh.urh.	
Pečat Gradskog vijeća Grada Rijeka:	Predsjednica Gradskog vijeća Grada Rijeka:  Ana Trošelj
Istovjetnost ovog prostornog plana s izvornikom ovjerava:	Pečat nadležnog tijela: