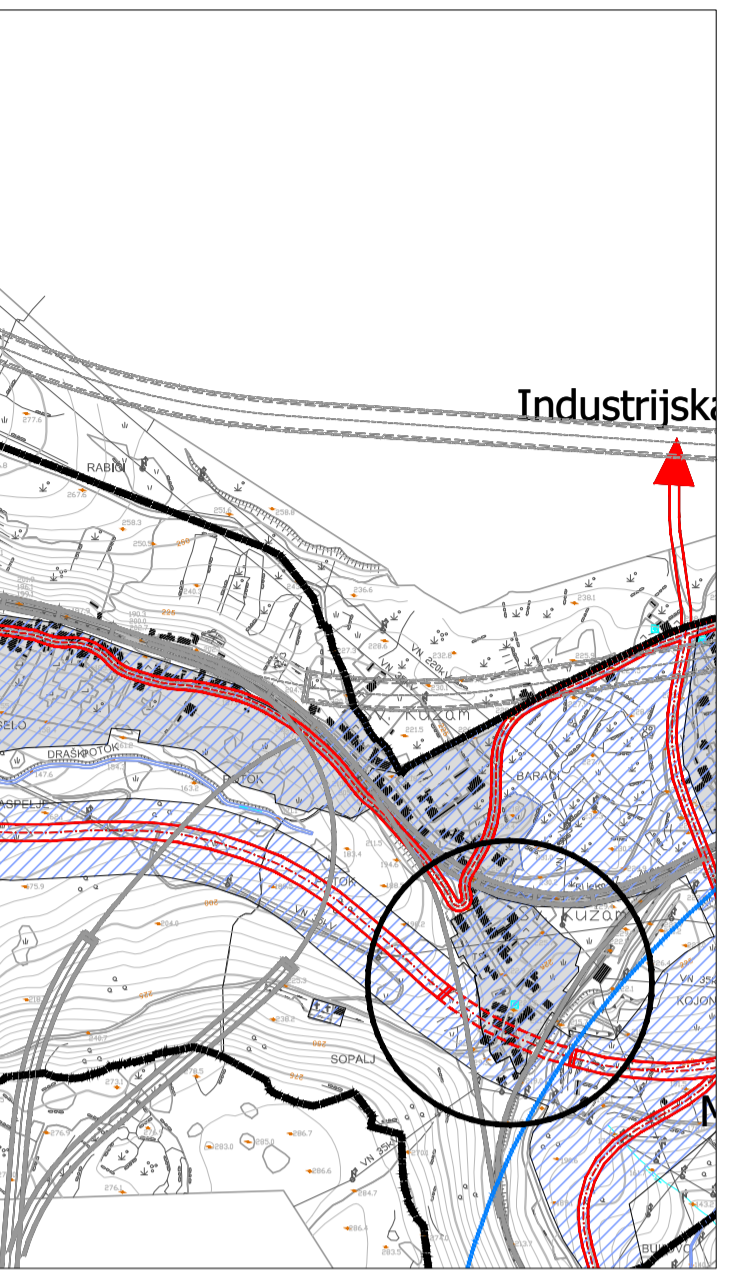
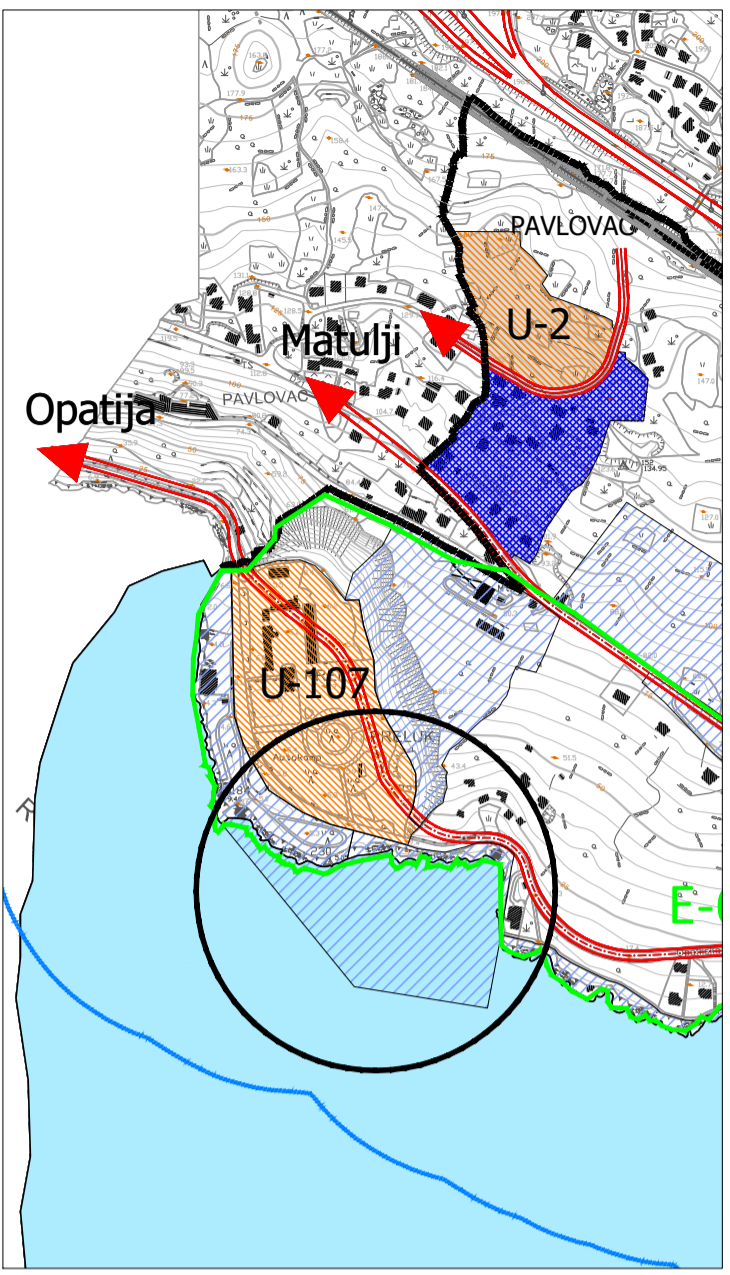
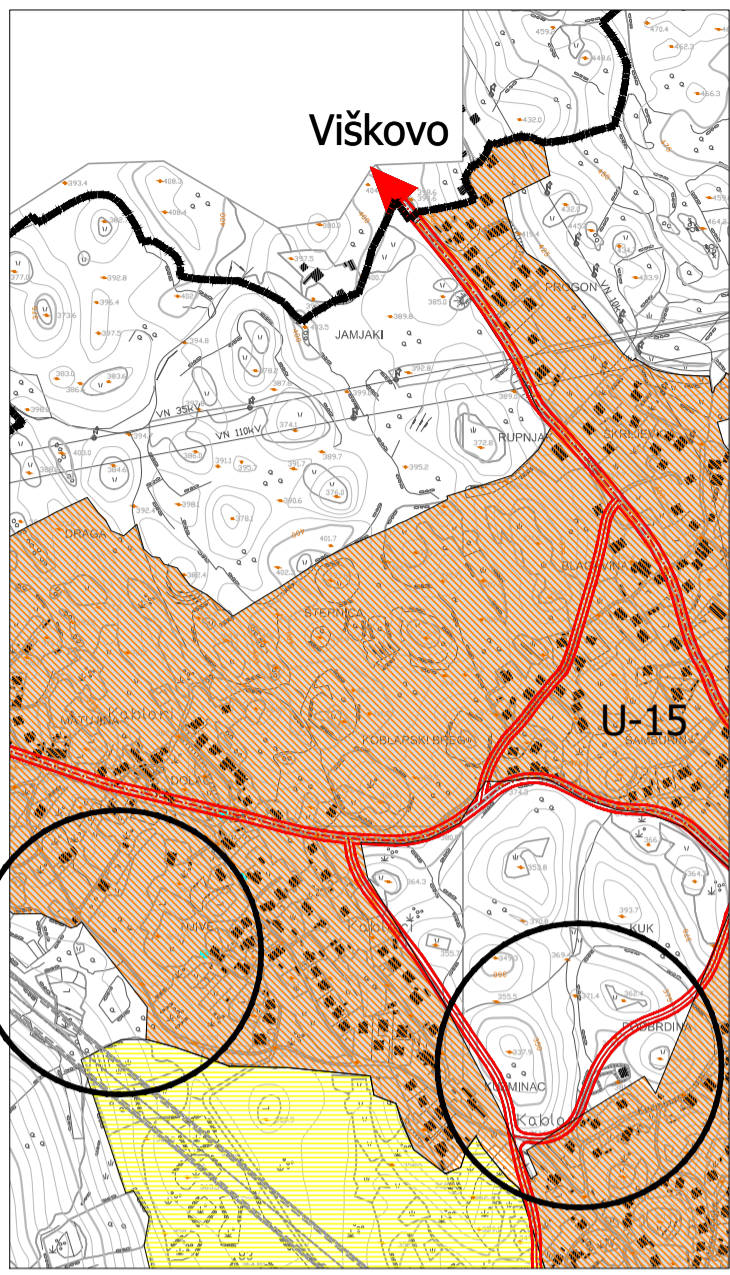
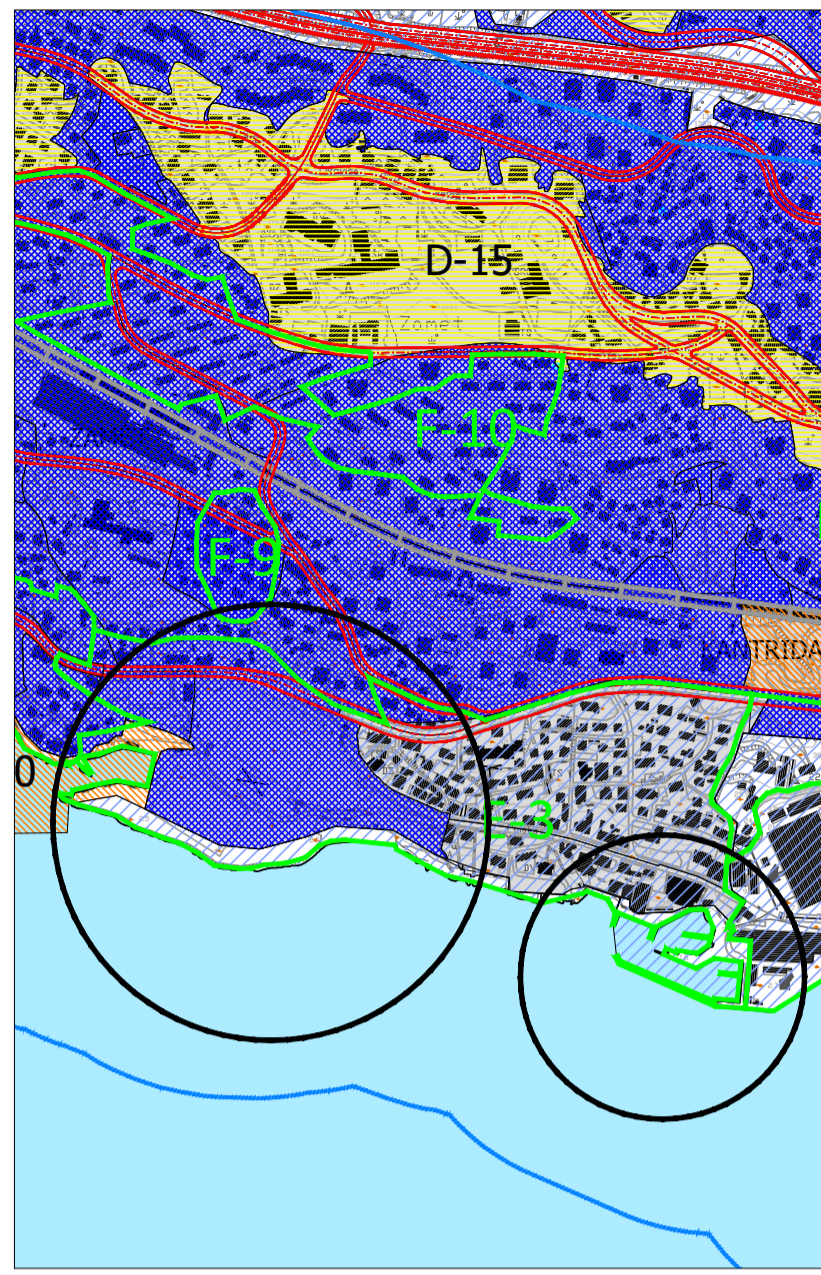
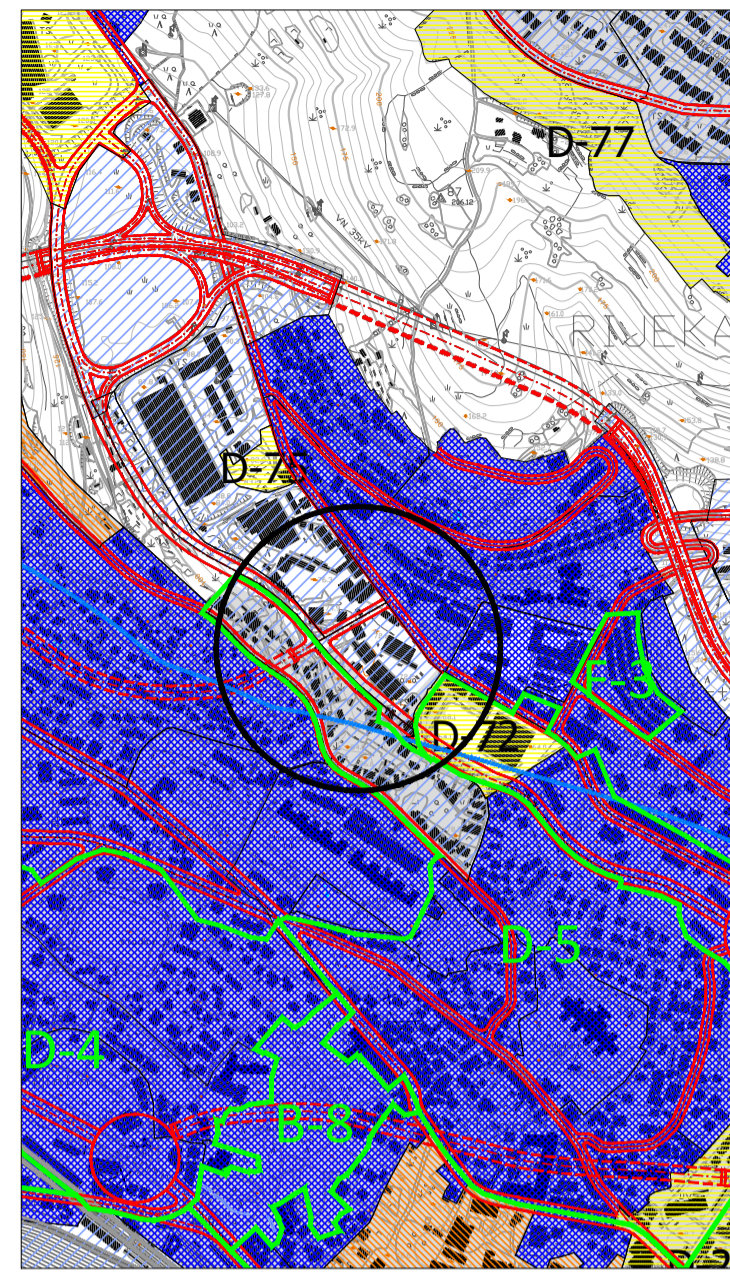
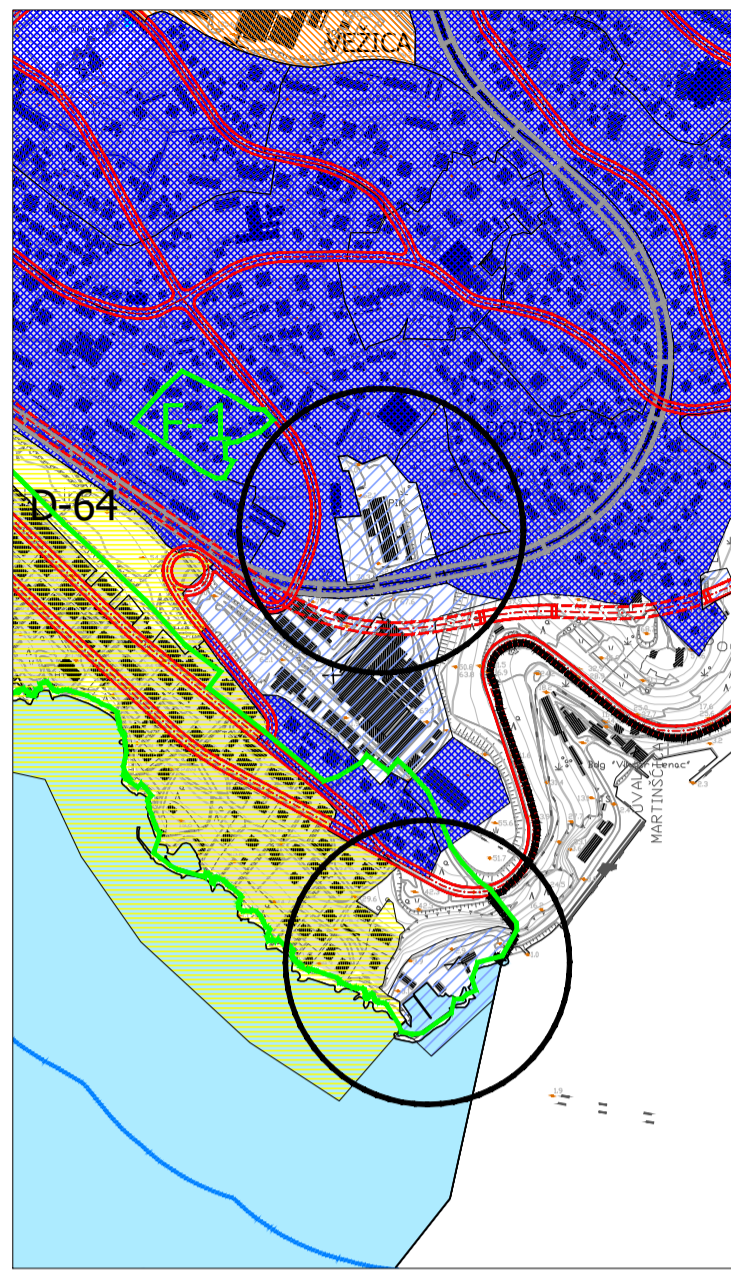
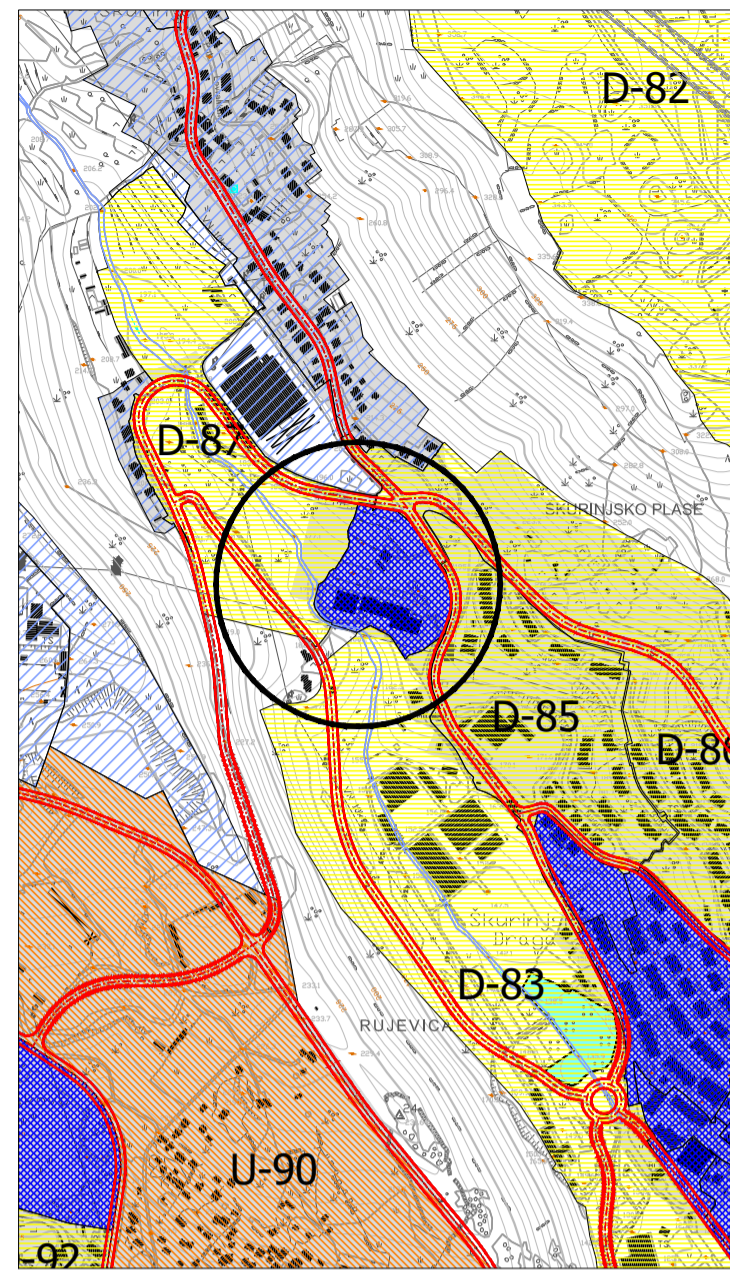


**VAŽEĆI PLAN**



- PLAN PROCEDURA**
- NEPOSREDNO - PODRUČJA DEFINIRANA GENERALNIM URBANISTIČKIM PLANOM GRADA RIJEKE
  - POSREDNO - DETALJNI PLAN UREĐENJA NA SNAZI
  - D-10** DETALJNI PLANOVİ UREĐENJA NA SNAZI
  - U-6** URBANISTIČKI PLANOVİ UREĐENJA

- PLAN PROCEDURA**
- NEPOSREDNO - PODRUČJA DEFINIRANA PROSTORNIM PLANOM GRADA RIJEKE
  - NEPOSREDNO - PODRUČJA DEFINIRANA GENERALNIM URBANISTIČKIM PLANOM GRADA RIJEKE
  - POSREDNO - DETALJNI PLAN UREĐENJA NA SNAZI
  - D-10** DETALJNI PLANOVİ UREĐENJA NA SNAZI

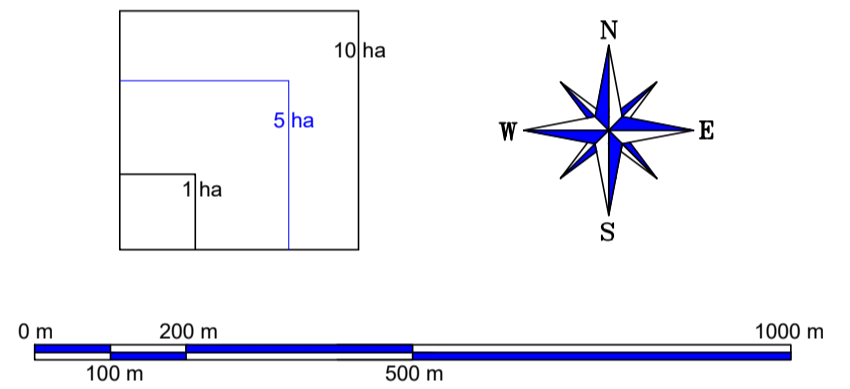
- PLAN PROCEDURA**
- NEPOSREDNO - PODRUČJA DEFINIRANA PROSTORNIM PLANOM UREĐENJA GRADA RIJEKE
  - NEPOSREDNO - PODRUČJA DEFINIRANA GENERALNIM URBANISTIČKIM PLANOM GRADA RIJEKE
  - U-6** URBANISTIČKI PLANOVİ UREĐENJA

- PLAN PROCEDURA**
- NEPOSREDNO - PODRUČJA DEFINIRANA PROSTORNIM PLANOM UREĐENJA GRADA RIJEKE
  - NEPOSREDNO - PODRUČJA DEFINIRANA GENERALNIM URBANISTIČKIM PLANOM GRADA RIJEKE
  - URBANISTIČKI PLAN UREĐENJA
  - U-6** URBANISTIČKI PLANOVİ UREĐENJA

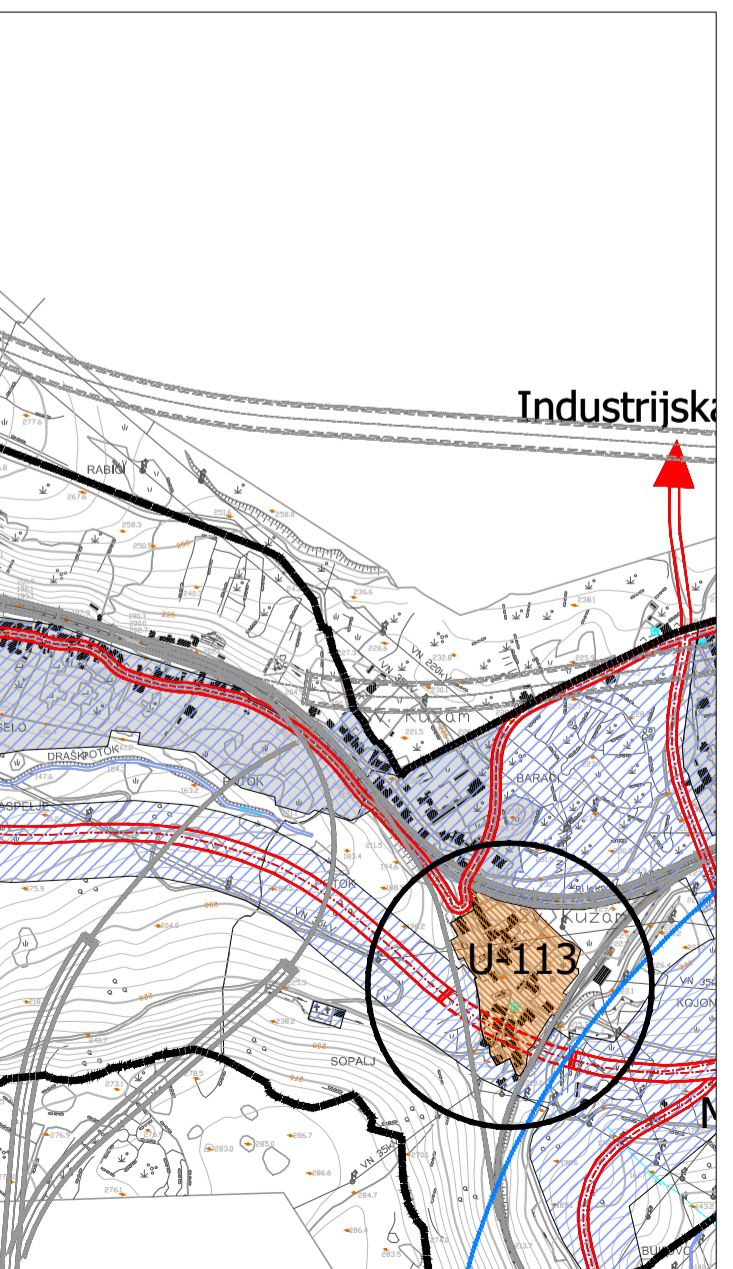
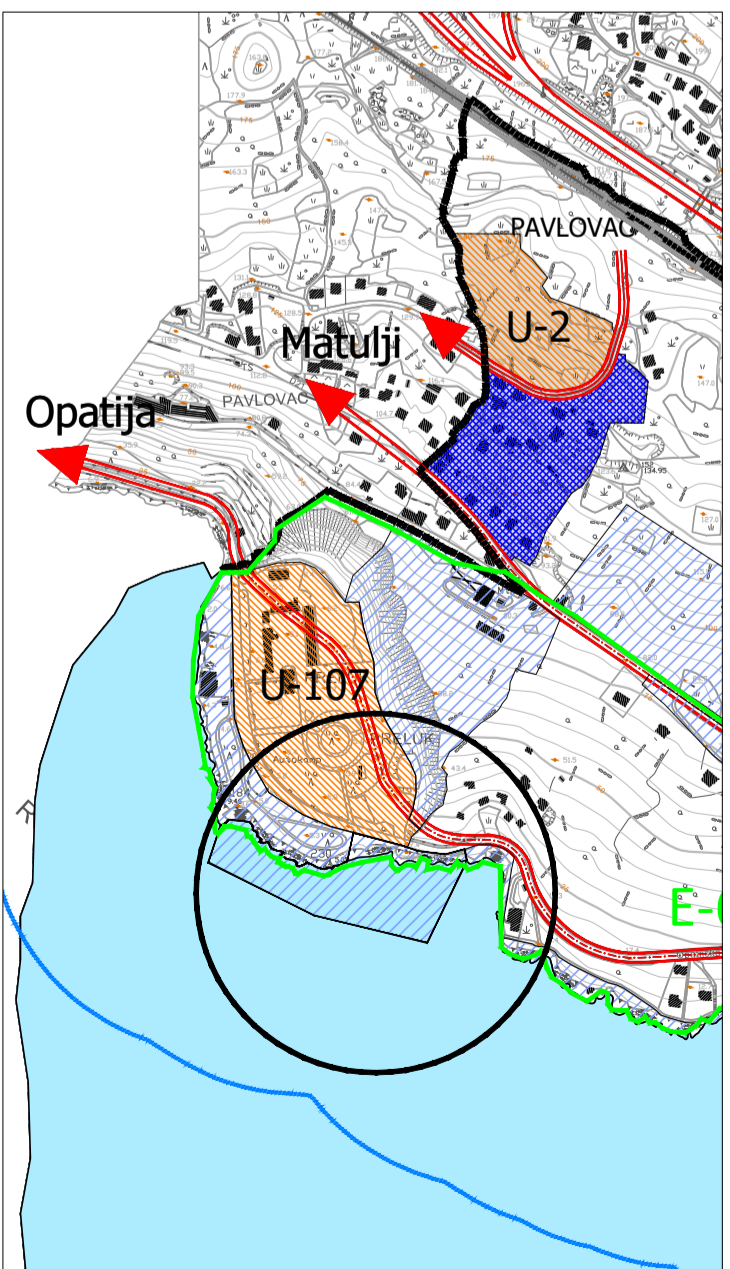
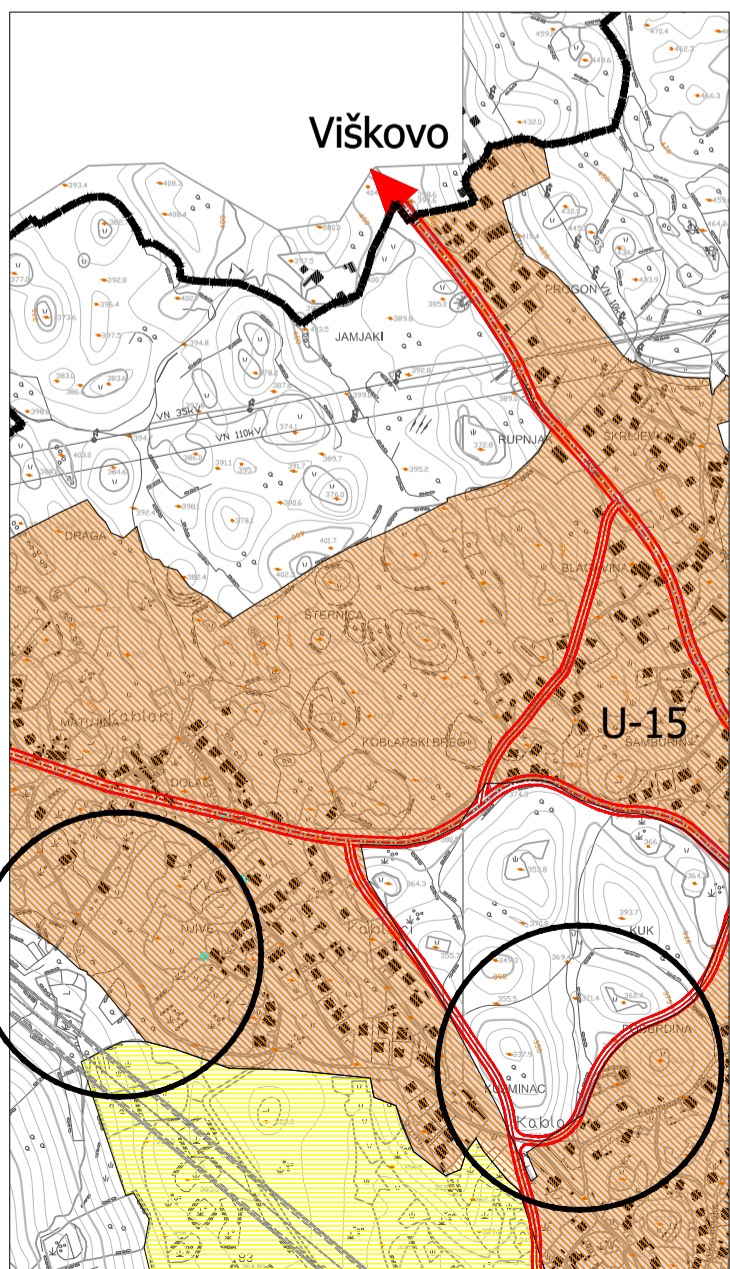
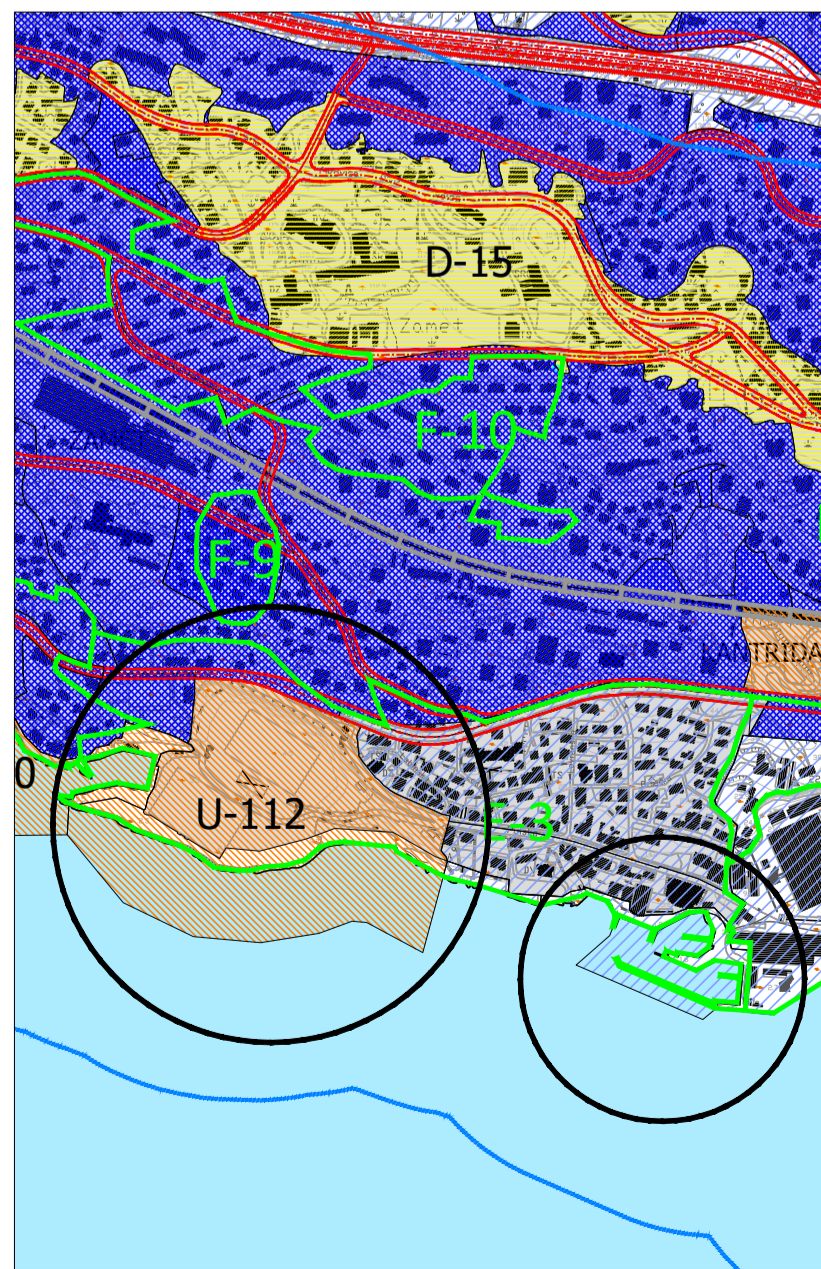
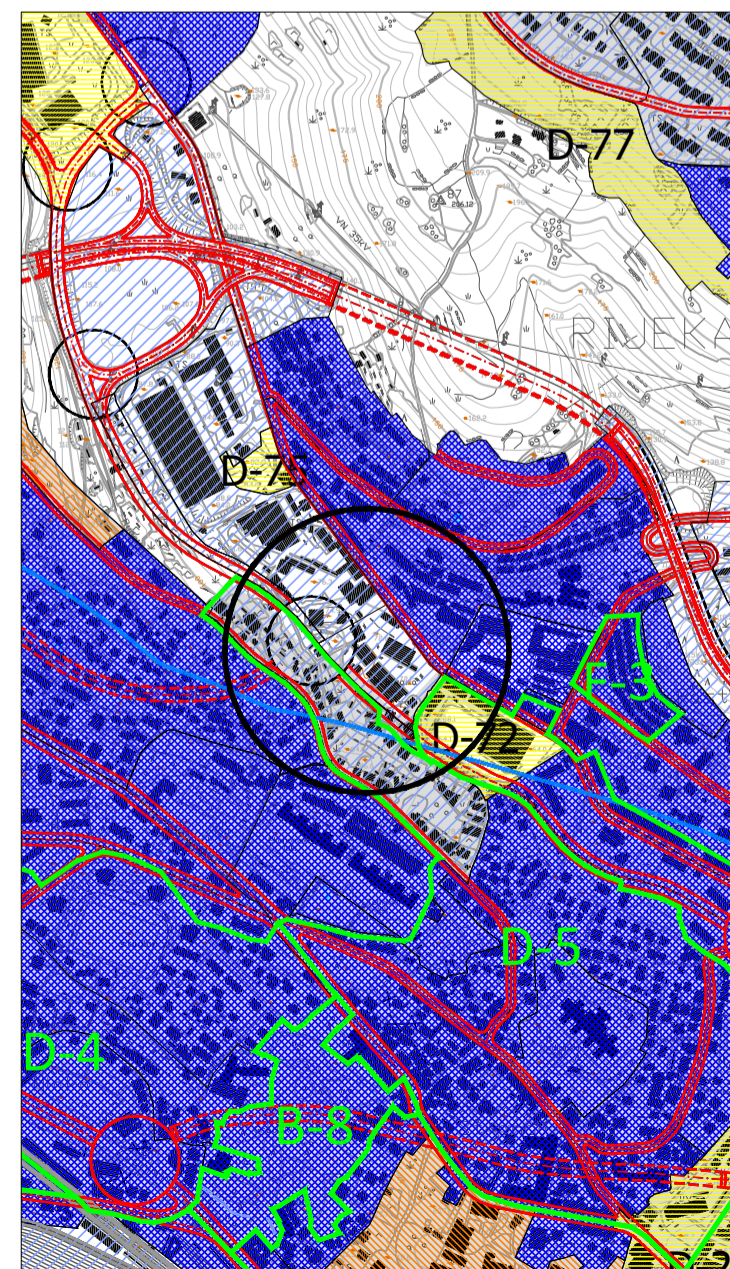
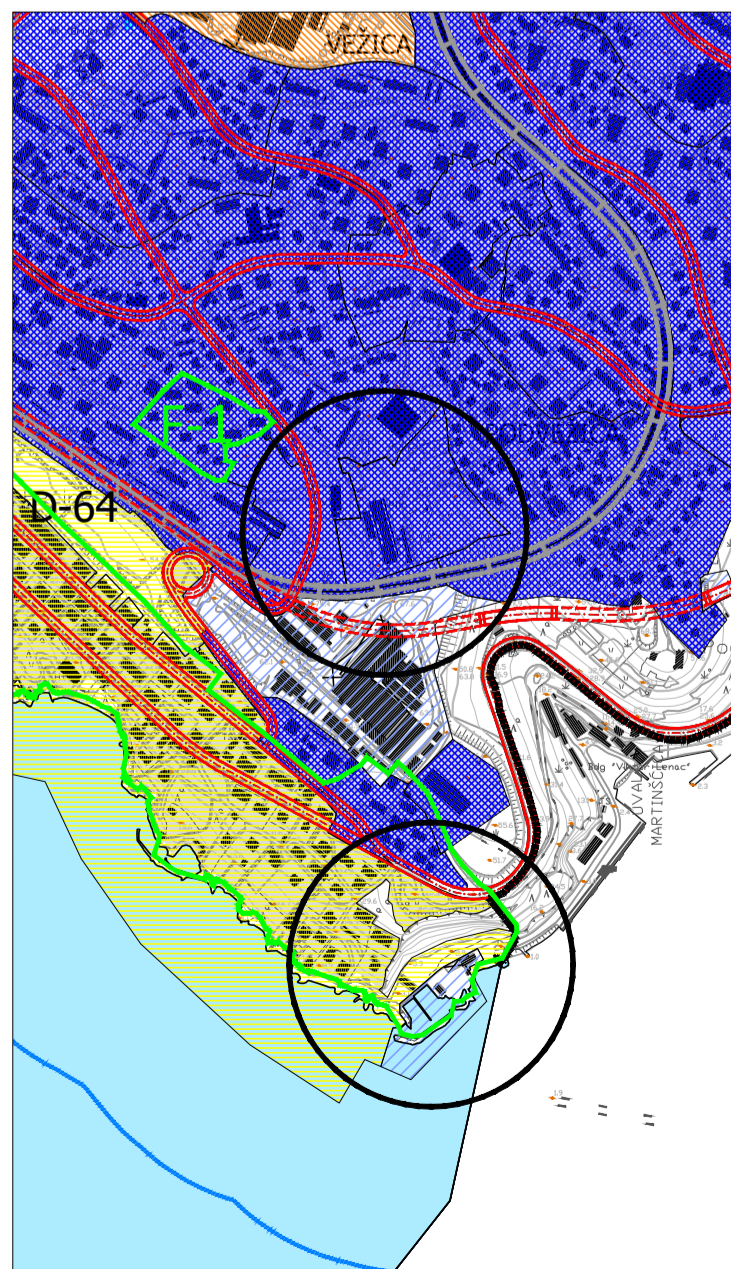
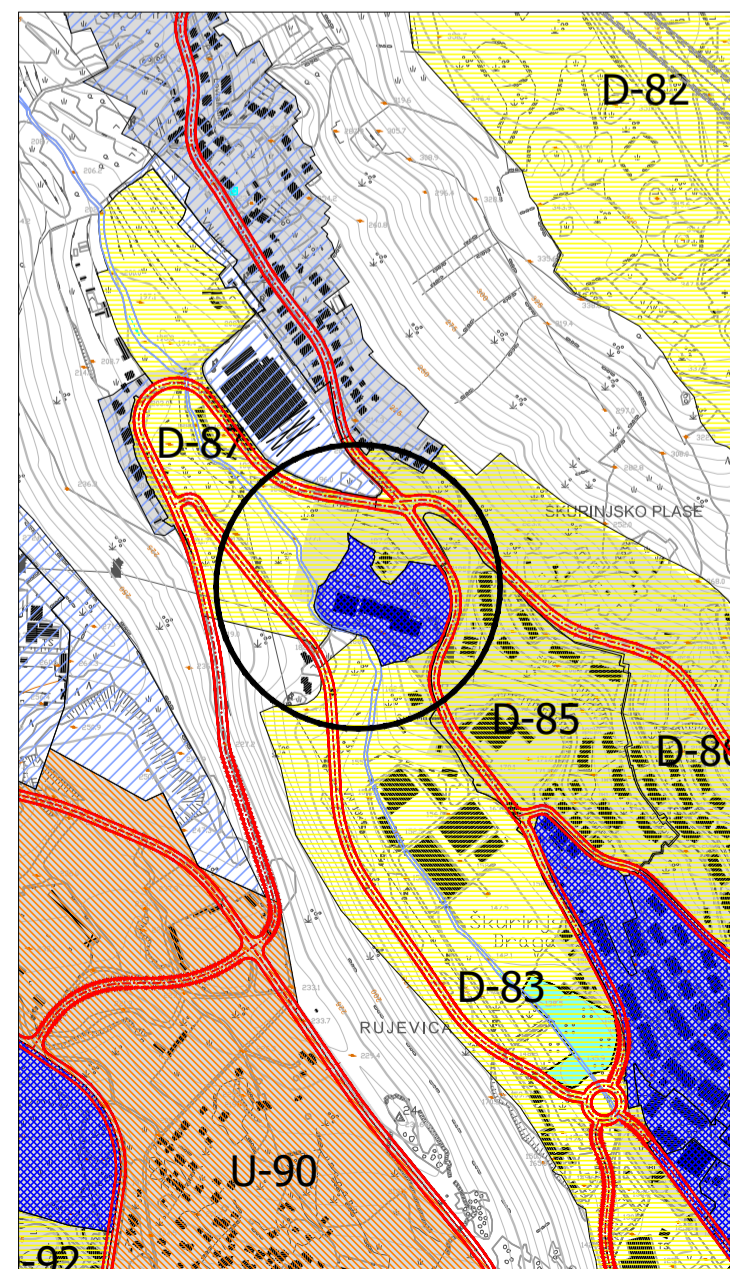
- PLAN PROCEDURA**
- NEPOSREDNO - PODRUČJA DEFINIRANA PROSTORNIM PLANOM UREĐENJA GRADA RIJEKE
  - U-6** URBANISTIČKI PLANOVİ UREĐENJA

- PLAN PROCEDURA**
- NEPOSREDNO - PODRUČJA DEFINIRANA PROSTORNIM PLANOM UREĐENJA GRADA RIJEKE
  - URBANISTIČKI PLAN UREĐENJA
  - U-6** URBANISTIČKI PLANOVİ UREĐENJA

- PLAN PROCEDURA**
- NEPOSREDNO - PODRUČJA DEFINIRANA PROSTORNIM PLANOM UREĐENJA GRADA RIJEKE
  - URBANISTIČKI PLAN UREĐENJA
  - U-6** URBANISTIČKI PLANOVİ UREĐENJA



**IZMJENA I DOPUNA PLANA**



Županija: Primorsko - Goranska Županija Grad: Rijeka	
Naziv prostornog plana: <b>GENERALNI URBANISTIČKI PLAN GRADA RIJEKE</b> IZMJENE I DOPUNE	
Naziv kartografskog prikaza: <b>PODRUČJA PRIMJENE POSEBNIH MJERA UREĐENJA I ZAŠTITE</b> - PODRUČJA I DJELOVI PRIMJENE PLANSKIH MJERA - PLAN PROCEDURA	
Broj kartografskog prikaza: <b>4.4 - 2</b>	Mjerilo kartografskog prikaza: <b>1:10000</b>
Odluka predstavničkog tijela o izradi plana (službeno glasilo): "Službene novine Grada Rijeke" broj 07/21 i 07/22	Odluka predstavničkog tijela o donošenju plana: "Službene novine Grada Rijeke" broj 14/23
Javna rasprava (datum objave): „Novi list“ 26.05.2023. „www.rjeka.hr“ 25.05.2023. „www.mgpu.hr“ 25.05.2023.	Javni uvid održan: od 06.06.2023. godine do 05.07.2023. godine
Pečat tijela odgovornog za provođenje javne rasprave:	Odgovorna osoba za provođenje javne rasprave: Eda Rumora, dipl.ing.arh.
Suglasnost na plan Ministarstva prostornoga uređenja, graditeljstva i državnog imovine prema članku 108. Zakona o prostornom uređenju ("Narodne Novine" broj 153/13, 65/17, 114/18, 39/19, 98/19 i 67/23); KLASA: 350-02/23-15/1, URBROJ: 531-08-1-1-23-2 od 18. rujna 2023.	
Pravna osoba / tijelo koje je izradio plan:	<b>urbanistički studio rijeka</b> d.o.o. PROSTORNO I URBANISTIČKO PLANIRANJE, PROJEKIRANJE I ZAŠTITA OKOLIŠA RIJEKA, Strossmayerova 3, tel: 051374-007, e-mail: info@urb-studio.eu
Pečat pravne osobe / tijela koje je izradio plan:	Odgovorna osoba: Tatjana Rakovac, dipl.ing.arh.
Odgovorni voditelj izrade nacrtja prijedloga plana: Tatjana Rakovac dipl. ing. arh.	
Stručni tim u izradi plana: 1. Tatjana Rakovac, dipl.ing.arh.      3. Mara Kučan, dipl.ing.arh. 2. Ana Brusčić Batistić, mag.inž.arh.      4. Leon Rus, dipl.inž.arh.urb.	
Pečat Gradskog vijeća Grada Rijeke:	Predsjednica Gradskog vijeća Grada Rijeke: Ana Trošelj
Istovjetnost ovog prostornog plana s izvornikom ovjerava:	Pečat nadležnog tijela: