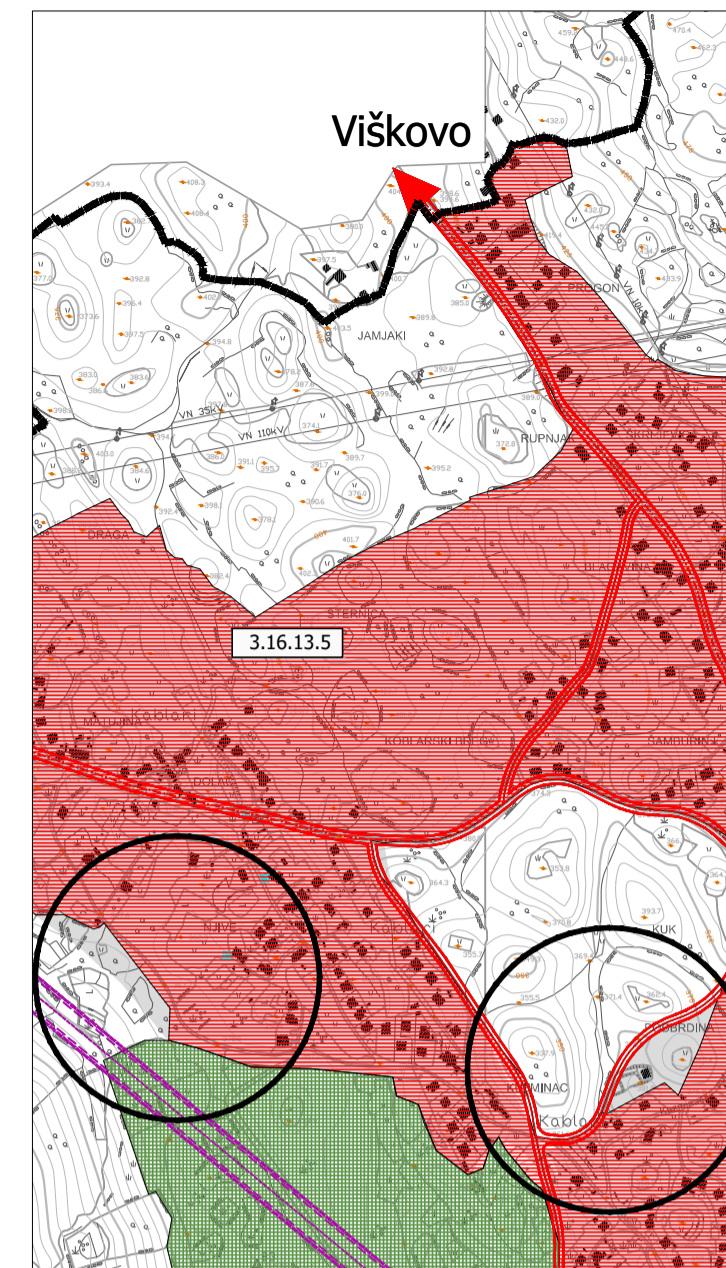
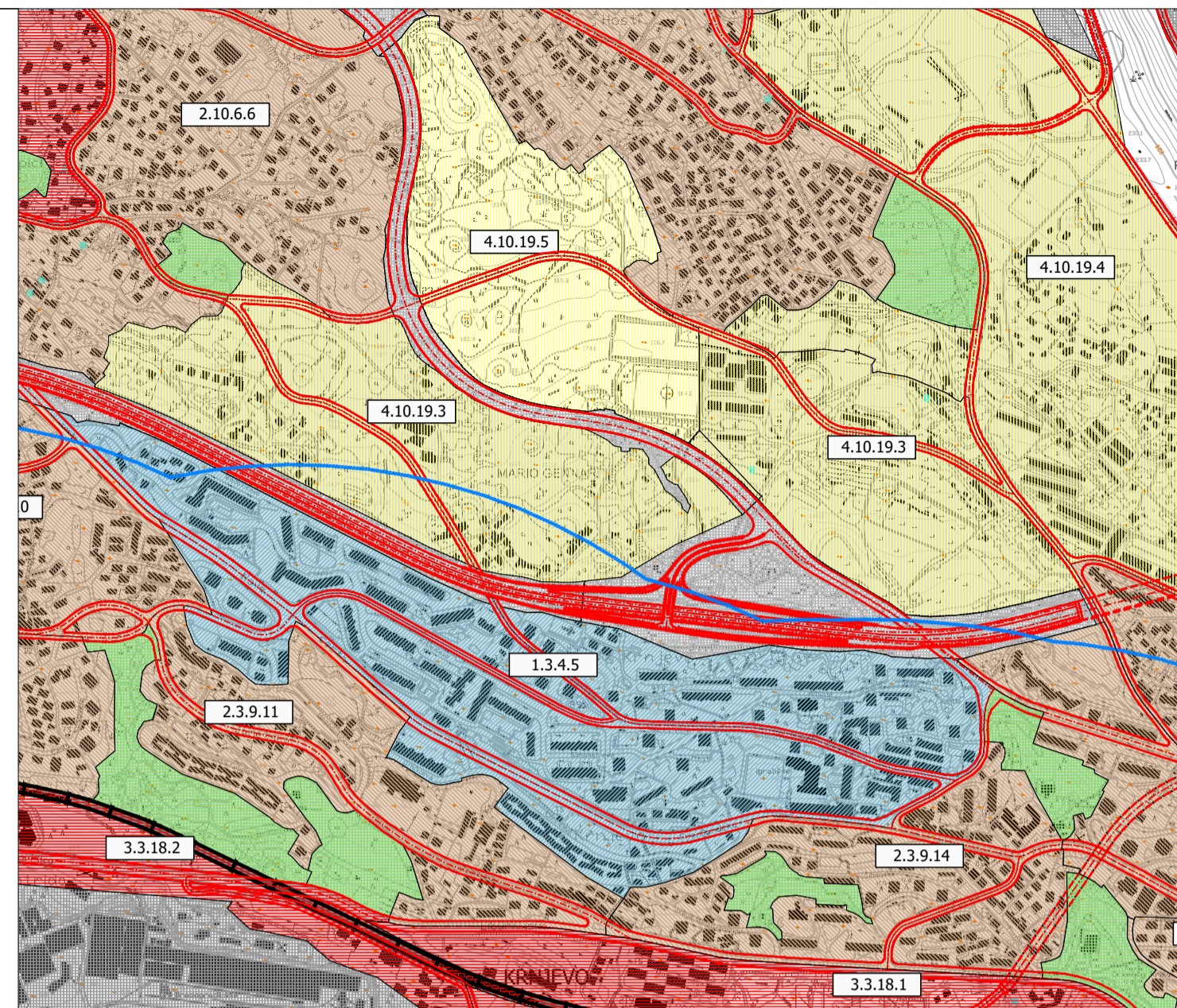
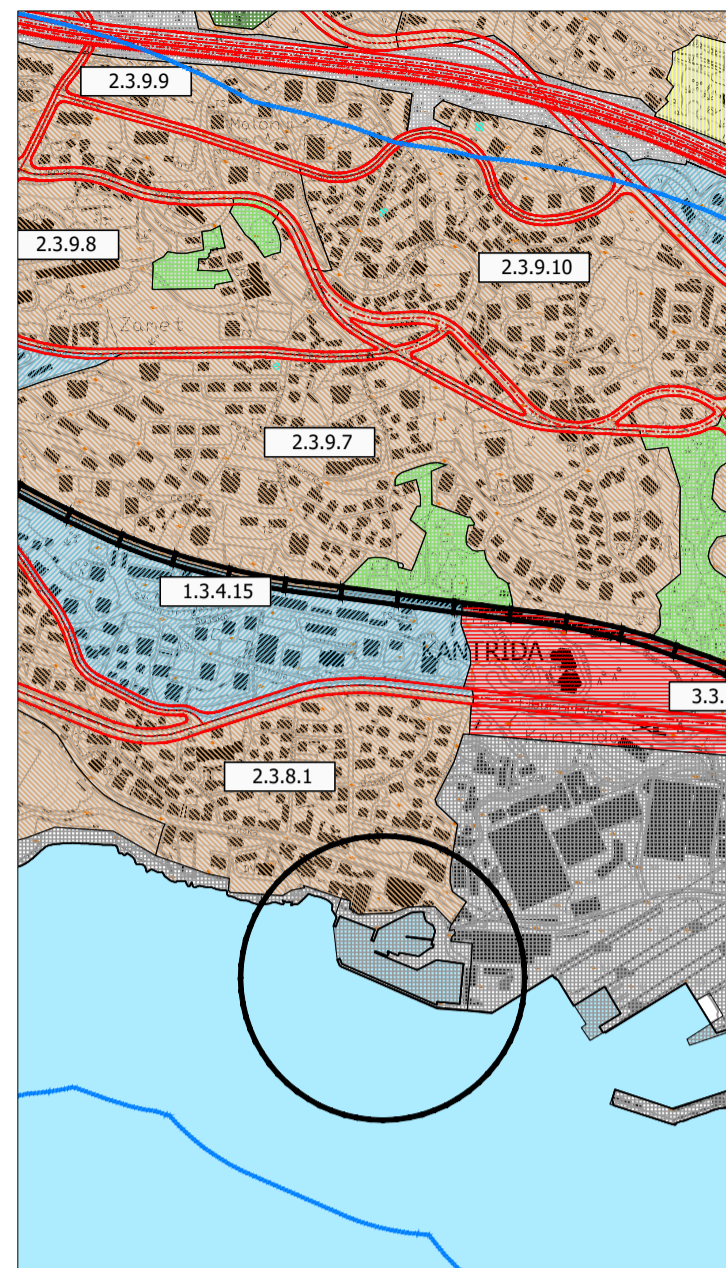
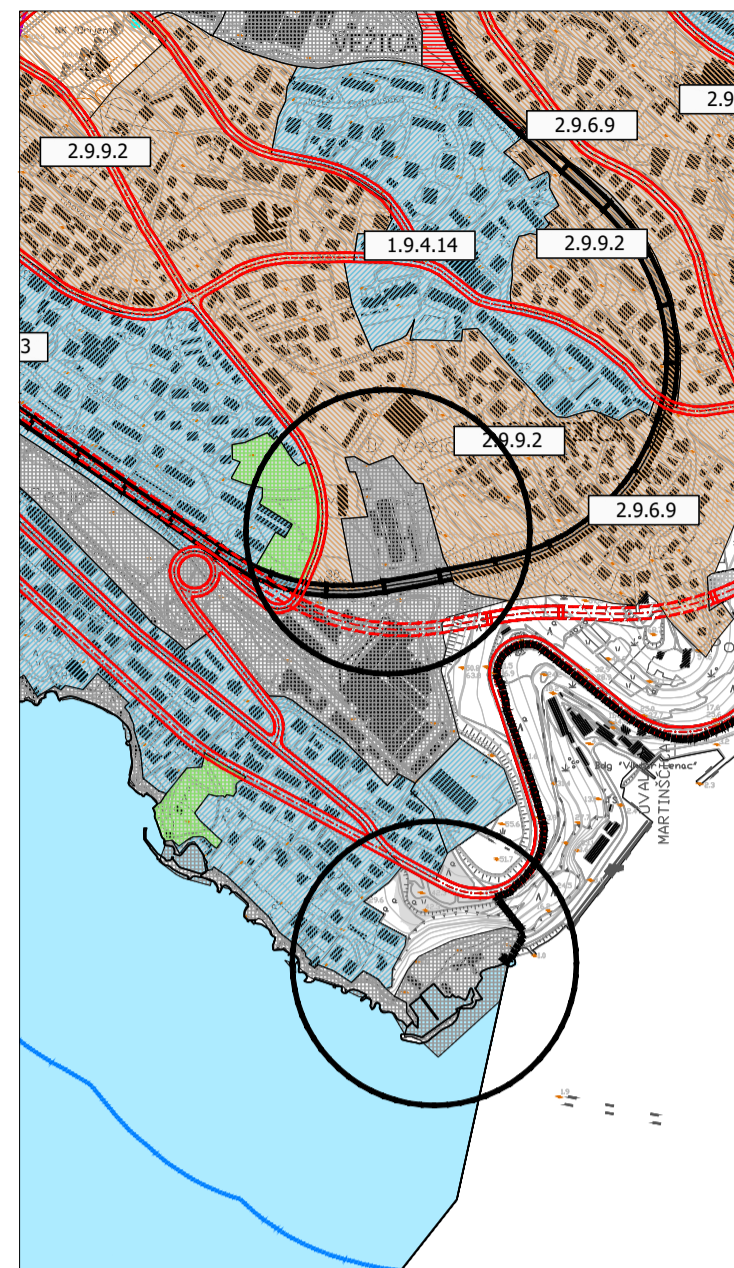


VAŽEĆI PLAN



MJESTO IZMJENE I DOPUNE

MJESTO IZMJENE I DOPUNE

MJESTO IZMJENE I DOPUNE

MJESTO IZMJENE I DOPUNE

URBANA PRAVILA

KONSOLIDIRANA PODRUČJA

9) Područja mješovite gradnje (2-9-9.1. Gornja Vežica, 2-9-9.2. Podvežica, 2-9-9.3. Krimeja, 2-4-9.4. Kozala, 2-4-9.5. Kozala Centar, 2-4-9.6. Kantrida, 2-3-9.7. Donji Zamet, 2-3-9.8. Zamet centar, 2-3-9.9. Diračje, 2-3-9.10. Zamet, 2-3-9.11. Krnjevo, 2-3-9.12. Turnić, 2-3-9.13. Podmurvice, 2-3-9.14. Mlaka, 2-10-9.15. Srdoči-centar, 2-3-9.16. Banderovo, 2-10-9.17 Gornji Zamet-centar, 2-10-9.18 Martinkovac)

PARK I OSTALA JAVNA ZELENA POVRŠINA

GRADEVNO PODRUČJE ZA IZVOJENU NAMJENU

URBANA PRAVILA

GRADEVNO PODRUČJE ZA IZVOJENU NAMJENU

URBANA PRAVILA

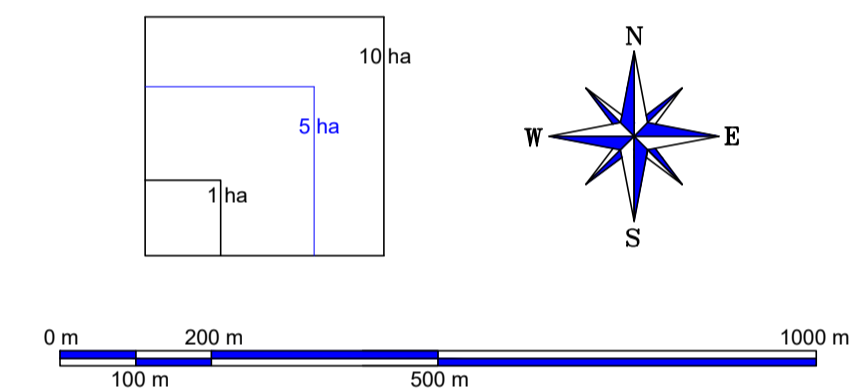
GRADSKI PROJEKTI

19) Gradski projekti (4-5-19.1. Delta, 4-9-19.2. Sveučilišni kampus, 4-10-19.3. Sekundarno gradsko središte Rujevica, 4-10-19.4. Stambeno naselje Rujevica, 4-10-19.5. Sportsko područje Rujevica, 4-3-19.6. Torpedo, 4-0-19.7. Preluka)

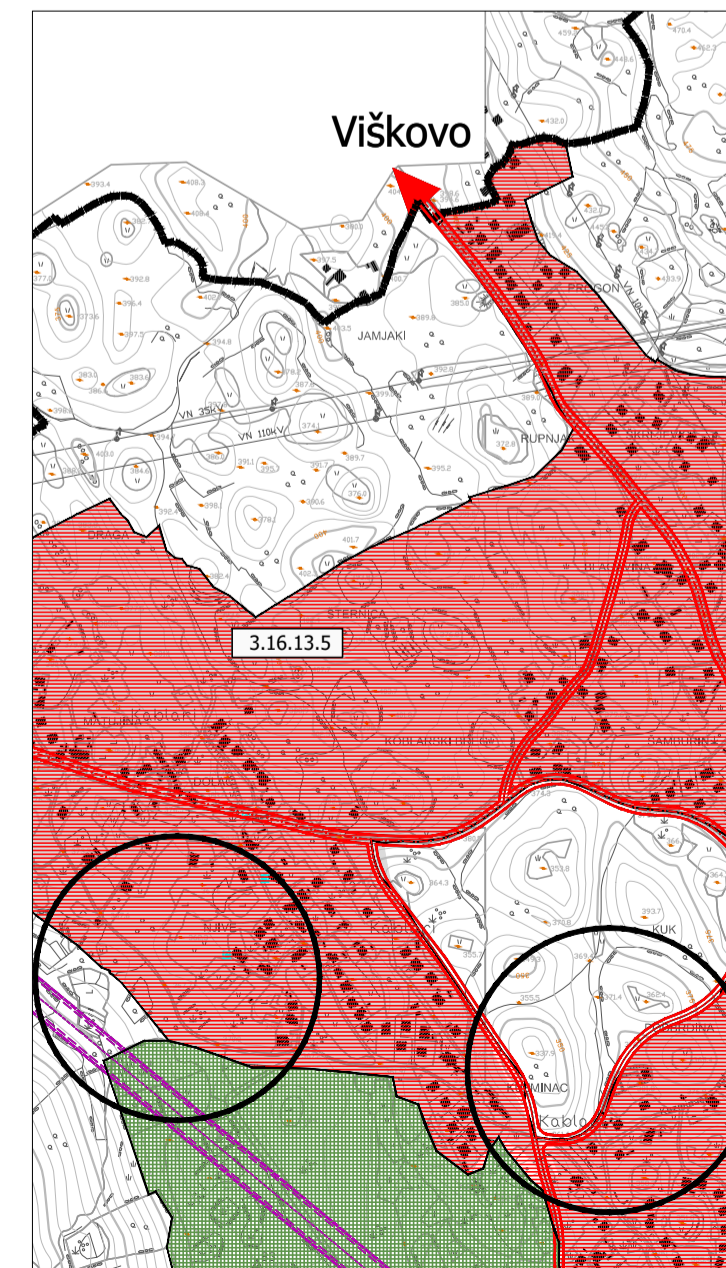
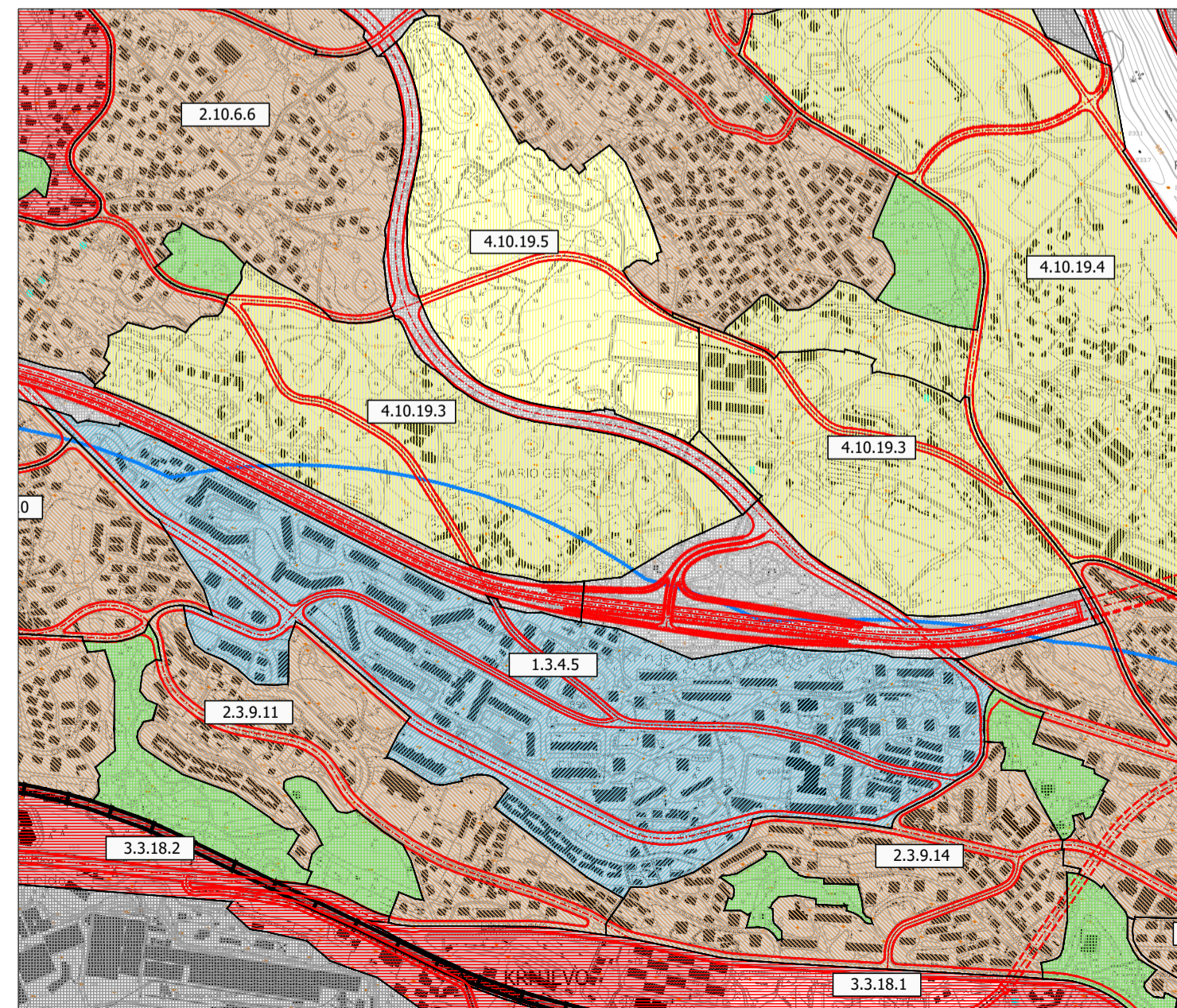
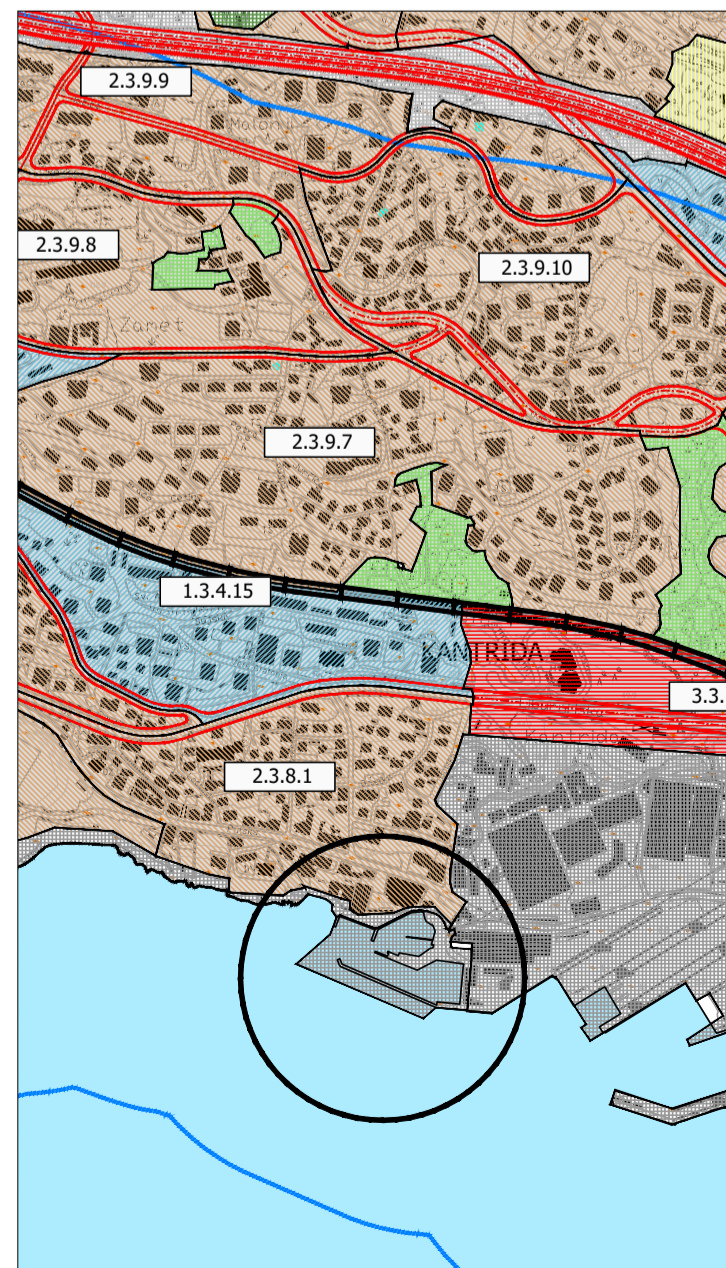
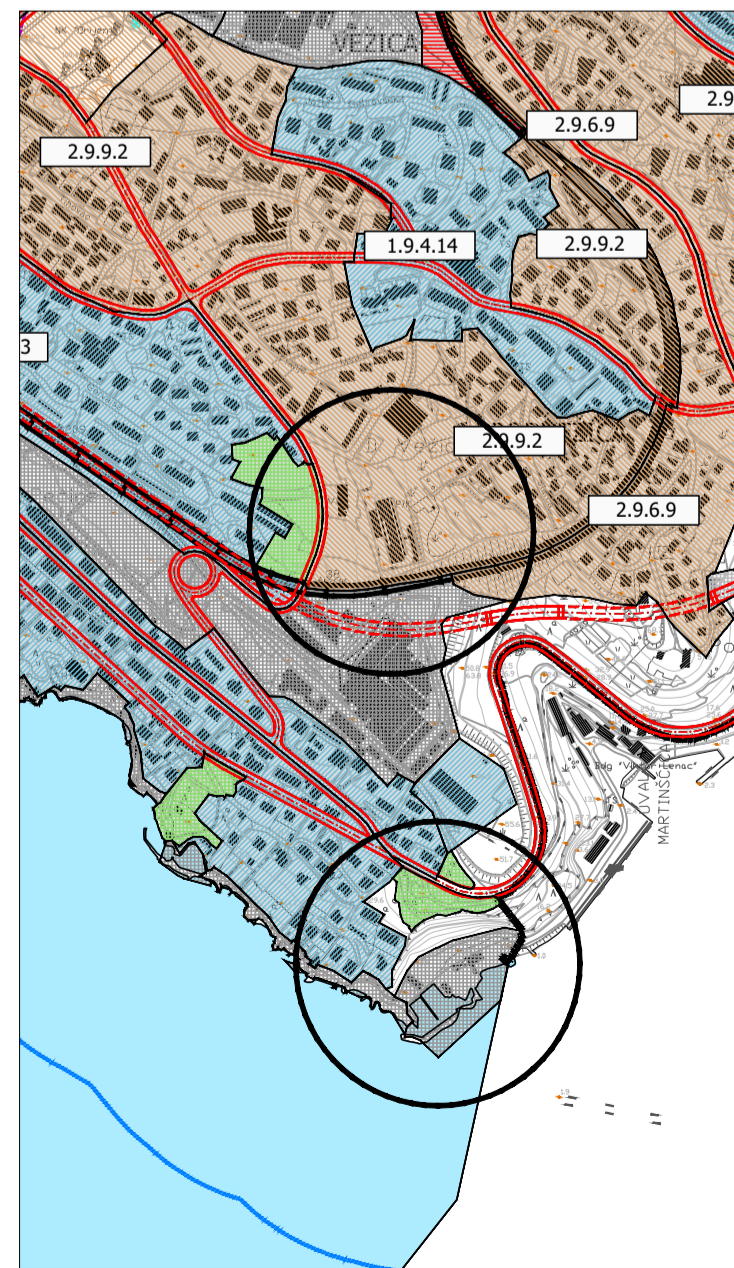
URBANA PRAVILA

NISKOKONSOLIDIRANA PODRUČJA

13) Osobito vrijedni prostori pretežito obiteljske i višeebiteljske gradnje (3-2-13.1 Turanj, 3-3-13.2. Marčeljeva Draga, 3-17-13.3. Brašćine-Pulac, 3-9-13.4. Strmica, 3-16-13.5. Gornja Drenova, 3-15-13.6. Bok, 3-9-13.7. Istravno, 3-9-13.8. Kačjak, 3-10-13.9. Trampi)



IZMJENA I DOPUNA PLANA



Županija: Grad:	Primorsko - Goranska Županija Rijeka
Naziv prostornog plana:	GENERALNI URBANISTIČKI PLAN GRADA RIJEKE IZMJENE I DOPUNE
Naziv kartografskog prikaza:	OBLICI KORIŠTENJA I NAČIN GRADNJE - URBANA PRAVILA
Broj kartografskog prikaza:	4.7. - 3
Mjerilo kartografskog prikaza:	1:10000
Odluka predstavničkog tijela o izradi plana (službeno glasilo): "Službene novine Grada Rijeka" broj 07/21 i 07/22	Odluka predstavničkog tijela o donošenju plana: "Službene novine Grada Rijeka" broj 14/23
Javna rasprava (datum objave): "Novi list" .www.rijeka.hr* 25.05.2023. .www.mjpu.hr* 25.05.2023.	Javni uvid održan: od 06.06.2023. godine do 05.07.2023. godine
Pečat tijela odgovornog za provođenje javne rasprave:	Odgovorna osoba za provođenje javne rasprave: Eda Rumora, dipl.ing.arh.
Suglasnost na plan Ministarstva prostornoga uređenja, graditeljstva i državne imovine prema članku 108. Zakona o prostornom uređenju ("Narodne Novine" broj 153/13, 65/17, 114/18, 39/19, 98/19 i 67/23): KLASA: 350-02/23-15/1, URBROJ: 531-08-1-1-23-2 od 18. rujna 2023.	
Pravna osoba / tijelo koje je izradilo plan:	urbanistički studio rijeka d.o.o. PROSTORNO I URBANISTIČKO PLANIRANJE, PROJEKTIRANJE I ZAŠTITA OKOLISA R I J E K A, strossmayerova 3, tel: 051/374-007, e-mail: info@urb-studio.eu
Pečat pravne osobe / tijela koje je izradio plan:	Odgovorna osoba: Tatjana Rakovac dipl.ing.arh.
Odgovorni voditelj izrade nacrtu prijedloga plana: Tatjana Rakovac dipl. ing. arh.	
Stručni tim u izradi plana: 1. Tatjana Rakovac, dipl.ing.arh. 2. Ana Brusić Batistić, mag.inž.arh.	3. Mara Kučan, dipl.ing.arh. 4. Leon Rus, dipl.inž.arh.urb.
Pečat Gradskog vijeća Grada Rijeka:	Predsjednica Gradskog vijeća Grada Rijeka: Ana Trošelj
Istovjetnost ovog prostornog plana s izvornikom ovjerava:	Pečat nadležnog tijela: