



REPUBLIKA HRVATSKA
PRIMORSKO-GORANSKA ŽUPANIJA

GRAD RIJEKA

Gradonačelnik

KLASA: 024-02/23-01/115-52

URBROJ: 2170-1-02-00-23-29

Rijeka, 30. 11. 2023.

Gradonačelnik je 30. studenog 2023. godine donio sljedeći

z a k l j u č a k

1. Utvrđuje se Prijedlog plana upravljanja pomorskim dobrom na području grada Rijeke za razdoblje 2024.-2028. godine, u predloženom tekstu.

2. Prijedlog iz točke 1. ovog zaključka prosljeđuje se Gradskom vijeću Grada Rijeke na razmatranje i usvajanje.



GRADONAČELNIK

Marko Filipović
Marko FILIPOVIĆ

Dostaviti:

1. Gradskom vijeću, n/r predsjednice
2. Upravni odjel za komunalni sustav i promet,
n/r Maje Malnar, Željka Vitasa, Andree Bakarčić,
Branislave Dželajlije, Tomislava Pađena
3. Upravni odjel za urbanizam, prostorno uređenje
i graditeljstvo, n/r Ljiljane Buljan, Ksenije Sušan
4. Upravni odjel za poslove Gradonačelnika,
Gradskog vijeća i mjesnu samoupravu,
n/r Dunje Kuhar i Mirne Hriljac Nikšić



REPUBLIKA HRVATSKA
PRIMORSKO-GORANSKA ŽUPANIJA
GRAD RIJEKA
Gradonačelnik

Rijeka, 30.11.2023.

Gradsko vijeće Grada Rijeke
n/r predsjednice Ane Trošelj

Na temelju članka 58. Statuta Grada Rijeke („Službene novine Primorsko-goranske županije“ broj 24/09, 11/10 i 5/13 i „Službene novine Grada Rijeke“ broj 7/14, 12/17, 9/18, 11/18-pročišćeni tekst, 2/20 i 3/21) podnosim Gradskom vijeću Grada Rijeke na razmatranje i usvajanje **Prijedlog plana upravljanja pomorskim dobrom na području grada Rijeke za razdoblje 2024.-2028. godine.**

Na temelju članka 66. stavka 3. Poslovnika Gradskog vijeća Grada Rijeke („Službene novine Primorsko-goranske županije“ broj 29/09, 14/13 i 22/13-ispr. i „Službene novine Grada Rijeke“ broj 10/17, 14/18, 2/19-pročišćeni tekst, 2/20 i 3/21) za izvjestiteljice na sjednici Gradskog vijeća Grada Rijeke određujem Maju Malnar, pročelnicu Upravnog odjela za komunalni sustav i promet te Ljiljanu Buljan, pročelnicu Upravnog odjela za urbanizam, prostorno uređenje i graditeljstvo.



GRADONAČELNIK

Marko FILIPOVIĆ



REPUBLIKA HRVATSKA
PRIMORSKO-GORANSKA ŽUPANIJA
GRAD RIJEKA

Upravni odjel za komunalni sustav i promet
Odsjek za zajedničku komunalnu djelatnost

Upravni odjel za urbanizam, prostorno uređenje i graditeljstvo
Odsjek za urbanizam
KLASA: 363-01/23-04/65
URBROJ: 2170-1-07-00-23-1

Rijeka, 30.11.2023.

MATERIJAL ZA GRADONAČELNIKA
za donošenje

Predmet: Prijedlog plana upravljanja pomorskim dobrom na području grada Rijeke za razdoblje 2024.-2028. godine

MATERIJAL IZRADILI:

Andrea Bakarčić
Branislava Dželalija
Tomislav Pađen
Ksenija Sušanj

VODITELJI ODSJEKA:

Željko Vitas
Zdenka Radić Kordić

PROČELNICI:

Maja Malnar
Ljiljana Buljan



Pročelnica

Maja Malnar

OBRAZLOŽENJE

Dana 29. srpnja 2023. godine stupio je na snagu Zakon o pomorskom dobru i morskim lukama („Narodne novine“ broj 83/23) (dalje u tekstu: Zakon). Zakonom je uređen pojam i pravni status pomorskog dobra, zaštita pomorskog dobra, određivanje njegovih granica, evidencija i upis pomorskog dobra u katastru i zemljišnoj knjizi, imovinskoppravna pitanja, upravljanje, upotreba pomorskog dobra, koncesije za gospodarsko korištenje pomorskog dobra, morske plaže, sidrišta i privezišta, pojam i razvrstaj morskih luka, lučko područje, lučke djelatnosti, luke otvorene za javni promet i osnivanje lučkih uprava, luke posebne namjene te nadzor nad provedbom Zakona. Cilj Zakona je uspostavljanje integralnog, kvalitetnog i transparentnog sustava zaštite, upravljanja i korištenja pomorskog dobra u Republici Hrvatskoj.

Odredbom članka 39. Zakona propisano je kako slijedi:

- izvršno tijelo jedinice lokalne samouprave, dužno je najkasnije do 1. rujna tekuće godine izraditi Prijedlog plana upravljanja pomorskim dobrom za iduće razdoblje od pet godina, koji sadrži planirane aktivnosti na pomorskom dobru i prioritete njihove realizacije, izvore sredstava za njihovu realizaciju, plan održavanja, dohranjivanja plaža i gradnje na pomorskom dobru, plan davanja dozvola na pomorskom dobru i plan nadzora ovlaštenika dozvola na pomorskom dobru, te provesti javno savjetovanje u skladu s propisom kojim se uređuje pravo na pristup informacijama u trajanju od najmanje 30 dana,

- na Plan upravljanja pomorskim dobrom prethodnu suglasnost mora dati javnopravno tijelo nadležno za prostorno planiranje i gradnju. Plan mora planirati sredstva za uklanjanje nezakonito izgrađenih građevina i zahvata u prostoru koji se prema propisima kojima se uređuje građenje ne smatraju građenjem,

- po provedbi javnog savjetovanja Plan upravljanja pomorskim dobrom za jedinicu lokalne samouprave donosi predstavničko tijelo jedinice lokalne samouprave, te Plan dostavlja jedinici područne (regionalne) samouprave i nadležnoj lučkoj kapetaniji radi davanja suglasnosti,

- ako se Planom upravljanja pomorskim dobrom predviđa dohranjivanje plaža, jedinica lokalne samouprave mora prije donošenja Plana zatražiti prethodnu suglasnost upravnog odjela u jedinici područne (regionalne) samouprave u čijem su djelokrugu poslovi zaštite okoliša i prirode koja se izdaje kao upravni akt,

- ako javnopravno tijelo u jedinici područne (regionalne) samouprave, u čijem su djelokrugu poslovi zaštite okoliša i prirode, propusti ili odbije dati suglasnosti smatra se da Plan u tom dijelu nije valjan,

- po ishođenju suglasnosti (javnopravno tijelo nadležno za prostorno planiranje i gradnju) Plan upravljanja pomorskim dobrom objavljuje se u službenom glasniku jedinice lokalne samouprave,

- izvršno tijelo jedinice područne (regionalne) samouprave dužno je najkasnije do 1. rujna izraditi Prijedlog plana upravljanja pomorskim dobrom za iduće razdoblje od pet godina, koji sadrži planirane aktivnosti na pomorskom dobru i prioritete njihove realizacije, izvore sredstava za njihovu realizaciju, plan održavanja i gradnje na pomorskom dobru, plan davanja koncesija i posebne upotrebe, plan nadzora koncesionara i ovlaštenika posebne upotrebe te provesti javno savjetovanje u skladu s propisom kojim se uređuje pravo na pristup informacijama u trajanju od najmanje 30 dana,

- po provedbi javnog savjetovanja Plan upravljanja pomorskim dobrom za jedinicu područne (regionalne) samouprave donosi predstavničko tijelo jedinice područne (regionalne) samouprave uz prethodnu suglasnost Ministarstva,

- po ishođenju suglasnosti iz prethodne točke Plan upravljanja pomorskim dobrom odnosno Plan upravljanja pomorskim dobrom unutar zakonom zaštićenih dijelova prirode objavljuju se u službenom glasniku jedinice lokalne područne (regionalne) samouprave i stupaju na snagu osmoga dana od dana objave.

- izvršno tijelo jedinice područne (regionalne) samouprave dužno je dostaviti Ministarstvu Plan upravljanja pomorskim dobrom odnosno Plan upravljanja pomorskim dobrom unutar zakonom zaštićenog dijela prirode koji objedinjuje plan upravljanja pomorskim dobrom jedinice područne (regionalne) samouprave i sve planove jedinica lokalne samouprave za iduće razdoblje,

- ako Plan upravljanja pomorskim dobrom predviđa dohranjivanje plaža, mora se dostaviti na prethodnu suglasnost ministarstvu u čijem su djelokrugu poslovi zaštite okoliša,

- ministar pravilnikom propisuje sadržaj Plana upravljanja pomorskim dobrom.

Odredbom članka 41. Zakona propisano je da su sredstva za upravljanje pomorskim dobrom:

1. sredstva od naknada za koncesije
2. sredstva od naknada za posebnu upotrebu
3. sredstva od naknada za dozvole
4. sredstva od naknade koju za upotrebu pomorskog dobra plaćaju vlasnici brodica i jahti upisanih u Upisnik brodova
5. sredstva koja se osiguravaju u državnom proračunu, proračunu jedinica područne (regionalne) samouprave i proračunu jedinica lokalne samouprave odnosno koja su prihod javne ustanove za zaštićene dijelove prirode
6. sredstva od novčanih kazni naplaćenih za prekršaje propisane odlukom o redu na pomorskom dobru.

Odredbom članka 42. zakona propisana je raspodjela sredstava na slijedeći način:

1. Naknada za koncesije i za posebnu upotrebu izvan luka otvorenih za javni promet i za luke posebne namjene se uplaćuje:
 - 30 posto u korist državnog proračuna
 - 40 posto u korist proračuna jedinice područne (regionalne) samouprave
 - 30 posto u korist proračuna jedinice lokalne samouprave.
2. Naknada za dozvole na pomorskom dobru se uplaćuje:
 - 70 posto u korist proračuna jedinice lokalne samouprave
 - 30 posto u korist proračuna jedinice područne (regionalne) samouprave.
3. Novčane kazne naplaćene za prekršaje propisane odlukom o redu na pomorskom dobru prihod su proračuna jedinice lokalne samouprave na čijem su području učinjeni prekršaji odnosno javne ustanove za zaštićene dijelove prirode ako su prekršaji počinjeni na pomorskom dobru unutar zaštićenog dijela prirode.
4. Naknada iz članka 41. stavka 1. točke 4. Zakona (sredstva od naknade koju za upotrebu pomorskog dobra plaćaju vlasnici brodica i jahti upisanih u upisnik brodova) uplaćuje se u korist proračuna jedinice područne (regionalne) samouprave.
Jedinica lokalne samouprave dužna je prihode od prije navedenih naknada iz točke 1., 2., 3. i 4. namjenski koristiti za upravljanje pomorskim dobrom i financiranje odnosno sufinanciranje projekata na pomorskom dobru i za aktivnosti kojima je cilj unaprjeđenje pomorskog dobra u općoj upotrebi.

Nadalje, odredbama članka 71. i 72. regulirano je davanje dozvola na pomorskom dobru na slijedeći način:

„Članak 71.

(1) Na temelju Plana upravljanja pomorskim dobrom iz članka 39. stavka 1. ovoga Zakona izvršno tijelo jedinice lokalne samouprave dužno je do 1. veljače tekuće godine objaviti javni natječaj za dodjelu dozvola na pomorskom dobru u službenom glasilu, na oglasnoj ploči, na službenim mrežnim stranicama jedinice lokalne samouprave i najmanje u jednom dnevnom listu. Na temelju Plana upravljanja pomorskim dobrom unutar zakonom zaštićenog dijela prirode ravnatelj javne ustanove za zakonom zaštićene dijelove prirode dužan je do 1. veljače tekuće godine objaviti javni natječaj za dodjelu dozvola na pomorskom dobru unutar zakonom zaštićenog dijela prirode na službenim mrežnim stranicama javne ustanove za zaštićene dijelove prirode i najmanje u jednom dnevnom listu, osim na područjima gdje zaštićeni dijelovi prirode obuhvaćaju građevinska područja naselja ili područja značajnog krajobraza. Na temelju Plana upravljanja lučkog područja ravnatelj državne odnosno županijske lučke uprave dužan je do 1. veljače tekuće godine objaviti javni natječaj za dodjelu dozvola na lučkom području na službenim mrežnim stranicama državne odnosno županijske lučke uprave i najmanje u jednom dnevnom listu.

(2) Ako izvršno tijelo jedinice lokalne samouprave odnosno ravnatelj javne ustanove za zaštićene dijelove prirode odnosno ravnatelj državne ili županijske lučke uprave ne objave javni natječaj u roku iz stavka 1. ovoga članka, smatra se da u tekućoj godini neće davati dozvole na pomorskom dobru.

(3) Na temelju zaprimljenih ponuda na javnom natječaju, na temelju odluke predstavničkog tijela jedinice lokalne samouprave odnosno upravnog vijeća javne ustanove za zakonom zaštićene dijelove prirode odnosno upravnog vijeća državne ili županijske lučke uprave, rješenje o davanju dozvole na pomorskom dobru najpovoljnijem ponuditelju donosi izvršno tijelo jedinice lokalne samouprave, ravnatelj javne ustanove za zaštićene dijelove prirode odnosno ravnatelj državne ili županijske lučke uprave.

(4) Dozvola na pomorskom dobru može se dati gospodarskom subjektu koji je registriran za obavljanje gospodarske djelatnosti za koju je podnio ponudu na javnom natječaju.

(5) Dozvola se može dati samo za obavljanje djelatnosti i korištenje pomorskog dobra manjeg značaja.

(6) Dozvola na pomorskom dobru ne može se dati ponuditelju koji je koristio pomorsko dobro bez valjane pravne osnove i/ili uzrokovao štetu na pomorskom dobru.

(7) Rješenje o davanju dozvole na pomorskom dobru je upravni akt na temelju kojeg gospodarski subjekt stječe pravo na obavljanje djelatnosti kojom se ne ograničava opća upotreba pomorskog dobra.

(8) Izreka rješenja iz stavka 3. ovoga članka mora sadržavati:

1. djelatnost za koju se izdaje

2. način obavljanja djelatnosti

3. opseg pomorskog dobra na kojem se djelatnost smije izvršavati

4. zabranu ograničavanja ili isključenja opće upotrebe pomorskog dobra na kojem je dozvola dana.

(9) Dozvole na pomorskom dobru daju se na rok od dvije do pet godina.

(10) Iznimno od stavka 9. ovoga članka, dozvola na pomorskom dobru može se dati na zahtjev na rok do 20 dana za obavljanje privremene ili prigodne djelatnosti, samo jednom u kalendarskoj godini (kulturne, komercijalne, sportske priredbe, snimanje komercijalnog programa i sl.), uz mogućnost ograničenja opće upotrebe u smislu ograđivanja i naplate ulaska.

(11) Protiv rješenja o davanju i ukidanju dozvole na pomorskom dobru može se izjaviti žalba Ministarstvu.

(12) Rješenje kojim se daje dozvola umjesto koncesije za pomorsko dobro ništavo je i nema pravni učinak.

Prava i obveze ovlaštenika dozvole na pomorskom dobru

Članak 72.

(1) Ovlaštenik dozvole na pomorskom dobru može obavljati djelatnost na pomorskom dobru samo u opsegu i pod uvjetima utvrđenim u dozvoli na pomorskom dobru.

(2) Ovlaštenik dozvole na pomorskom dobru nema pravo sklapati ugovore s trećim osobama na temelju kojih bi treće osobe obavljale djelatnost ili dio djelatnosti iz dozvole, niti ga davatelj dozvole može na to ovlastiti.

(3) Zabrana iz stavka 2. ovoga članka ne odnosi se na najam, posudbu i sl. samih sredstava kojima se obavlja djelatnost iz dozvole na pomorskom dobru.

(4) Davatelj dozvole na pomorskom dobru dužan je brinuti se o tome da se pomorsko dobro koristi u opsegu i granicama utvrđenim u dozvoli na pomorskom dobru.

(5) Davatelj dozvole na pomorskom dobru dužan je osigurati da ovlaštenik dozvole na pomorskom dobru ne ograničava opću upotrebu pomorskog dobra.

(6) Ako utvrdi da se pomorsko dobro koristi izvan opsega i uvjeta utvrđenih u dozvoli na pomorskom dobru i/ili da ovlaštenik dozvole na pomorskom dobru ograničava opću upotrebu, davatelj dozvole na pomorskom dobru dužan je donijeti rješenje o ukidanju dozvole na pomorskom dobru.

(7) Vlada Republike Hrvatske uredbom propisuje vrste djelatnosti i visinu minimalne naknade za dodjelu dozvola na pomorskom dobru.“

Zbog kratkog perioda od stupanja na snagu Zakona pa do predviđenog donošenja Plana upravljanja pomorskim dobrom, Ministarstvo mora, prometa i infrastrukture je dana 27. rujna 2023. godine dostavilo uputu svim županijama kao jedinicama područne (regionalne) samouprave u kojoj se navodi da je mišljenje navedenog Ministarstva da se Zakonom predviđeni rok (1. rujna) može i mora prolongirati, a sve na način da javno savjetovanje o prijedlogu plana upravljanja pomorskim dobrom u godini stupanja na snagu Zakona bude provedeno najkasnije do 1. studenog 2023. godine. Nadalje, početkom listopada 2023. godine dostavljena je i nova uputa istog Ministarstva

kojom je utvrđeno da se s obzirom na značajno složeniji sadržaj plana i proceduru donošenja plana, kao i činjenicu da podzakonski propisi koji uređuju donošenje i sadržaj plana nisu stupili na snagu, rok za provedbu javnog savjetovanja dodatno produžuje do 1. prosinca 2023. godine. Istom uputom ukazano je jedinicama lokalne samouprave da prilikom izrade plana upravljanja pomorskim dobrom uzmu u obzir Nacrte podzakonskih propisa koji će biti objavljeni u javnom savjetovanju. Dana 6. listopada 2023. godine na portalu e-savjetovanja objavljen je Pravilnik o sadržaju plana upravljanja pomorskim dobrom (u daljnjem tekstu: Pravilnik o sadržaju plana). S obzirom na uputu nadležnog Ministarstva, prilikom izrade nacrta prijedloga Plana upravljanja pomorskim dobrom na području grada Rijeke za razdoblje 2024.-2028. uzete su u obzir odredbe predmetnog Pravilnika, a što je naznačeno i u obrazloženjima uz pojedine članke u nastavku ovog materijala.

Slijedom svega navedenoga, a radi usklađenja sa novom zakonskom regulativom predlaže se donošenje Prijedloga Plana upravljanja pomorskim dobrom na području grada Rijeke za razdoblje 2024.-2028. godine.

OBRAZLOŽENJE PRIJEDLOGA PLANA UPRAVLJANJA POMORSKIM DOBROM NA PODRUČJU GRADA RIJEKE ZA RAZDOBLJE 2024 -2028. GODINE

Uz članak 1. Ovom odredbom utvrđena je obveza Grada Rijeke na redovno upravljanje pomorskim dobrom, u skladu sa Planom te je propisano da Plan uređuje planirane aktivnosti na pomorskom dobru i prioritete njihove realizacije, izvore sredstava za njihovu realizaciju, plan održavanja, dohranjivanja plaža i gradnje na pomorskom dobru, plan davanja dozvola na pomorskom dobru i plan nadzora ovlaštenika dozvola na pomorskom dobru na području grada Rijeke za propisano razdoblje. Člankom 1. stavkom 2. Pravilnika o sadržaju plana propisano je da plan upravljanja pomorskim dobrom mora utvrditi specifična obilježja područja upravljanja ovisno o krajobraznim posebnostima, morfološkim svojstvima obale i njezine razvedenosti, svojstvima morskog eko-sustava i ekološkoj mreži Natura 2000, prisutnosti kulturno-povijesnih lokaliteta i graditeljskog nasljeđa, posebno onog koji je značajno utjecao na oblike obalnih područja i devastacijama obalnog prostora koje je u obalnom prostoru izazvalo ljudsko i prirodno djelovanje. Ocijenjeno je da trenutno takvih specifičnih obilježja na pomorskom dobru na području grada Rijeke nema te se isto utvrđuje u članku 1. stavku 3. predloženog Plana. Napominje se da će stručne službe Grada Rijeke redovito pratiti stanje na pomorskom dobru te po potrebi utvrditi specifična obilježja na pomorskom dobru na području grada Rijeke.

Uz članak 2. Člankom 1. stavkom 3. Pravilnika o sadržaju plana propisano je da se plan upravljanja pomorskim dobrom mora temeljiti na načelima i kriterijima upravljanja, planiranja i zaštite pomorskog dobra iz čl. 8 i čl. 14 Zakona i mora osigurati zaštitu autentičnih krajobraznih, prirodnih i kulturnih vrijednosti na području na koje se odnosi. Predloženom odredbom članka 2. Plana utvrđuje se navedeno te se ujedno utvrđuje da upravljanje pomorskim dobrom na području grada Rijeke uključuje cjeloviti koordinirani proces radnji i aktivnosti, koje se provode sukladno odredbama Zakona, radi osiguravanja opće upotrebe pomorskog dobra, pravne i stvarne zaštite i reda na pomorskom dobru, odgovornog planiranja uz održivi razvoj i sustavnog nadzora.

Uz članak 3. Ovom odredbom utvrđuju se planirane aktivnosti redovitog upravljanja pomorskim dobrom na području grada Rijeke, a sukladno članku 3. Pravilnika o sadržaju plana kojim se utvrđuje da planirane aktivnosti na pomorskom dobru uključuju sažeti prikaz aktivnosti koje se planiraju na pomorskom dobru u petogodišnjem razdoblju.

Uz članak 4. i članak 5. Ovim odredbama propisane su obveze KD Čistoće i Upravnog odjela za komunalni sustav i promet vezano za sakupljanje i odvoz otpada, dohranjivanje plaža te strojno i ručno poravnanje i uređenje podloga na plažama.

Uz članak 6. Ovom odredbom utvrđuje se na koji su način dužne postupati sve fizičke i pravne osobe koje koriste pomorsko dobro, građevine i druge objekte na pomorskom dobru.

Uz članak 7. Ovom odredbom predlaže se utvrditi da prioritet u realizaciji aktivnosti na pomorskom dobru predstavlja zaštita i osiguravanje nesmetanog pristupa pomorskom dobru, održavanje reda na pomorskom dobru te unapređivanje pomorskog dobra. S obzirom na značaj pomorskog dobra ocjenjuje se da su navedene aktivnosti prioritetne u odnosu na sve ostale aktivnosti koje se obavljaju na pomorskom dobru. Održavanjem reda na pomorskom dobru i unapređivanjem pomorskog dobra obuhvaćeni su i prioriteti realizacije spomenuti u članku 3. stavku 2. Pravilnika o

sadržaju plana (održavanje u smislu popravka oštećenih šetnica, kabina, tuševa i sl., sprječavanje nezakonitog postupanja, samovlasnog zauzeća i dr.).

Uz članak 8. Ovom odredbom predlaže se utvrditi izvore sredstava za realizaciju planiranih aktivnosti na pomorskom dobru, sukladno Zakonu i Pravilniku o sadržaju plana.

Uz članak 9., članak 10. i članak 11. Ovim odredbama predlaže se utvrditi plan održavanja i dohranjivanja plaža na pomorskom dobru te plan gradnje na pomorskom dobru. Sadržaj navedenih planova usklađen je s člancima 5. i 6. Pravilnika o sadržaju plana koji propisuje obvezan i mogući sadržaj istih.

Uz članke 12. do 25. Ovim odredbama utvrđuje se plan davanja dozvola na pomorskom dobru. Člankom 12. definira se pojam dozvole na pomorskom dobru sukladno odredbama Zakona. U članku 13. naznačene su djelatnosti i lokacije za koje se planira davanje dozvola u razdoblju 2024.-2028. godine.

Nadalje, propisuje se da se dozvola na pomorskom dobru izdaje na temelju provedenog javnog natječaja ili na zahtjev gospodarskog subjekta, što je novina u odnosu na važeću Uredbu o postupku davanja koncesijskog odobrenja, koja se primjenjivala na način da je prednost imao podnositelj zahtjeva koji je zahtjev ranije predao. Dozvola se izdaje na rok od dvije do pet godina na temelju provedenog javnog natječaja ili na rok do 20 dana na zahtjev gospodarskog subjekta.

Gradonačelnik Grada Rijeke objavljuje javni natječaj za dodjelu dozvola na pomorskom dobru do 01. veljače tekuće godine u „Službenim novinama Grada Rijeke“, kao službenom glasilu, na oglasnoj ploči Grada, Rijeka, Titov trg 3, na mrežnim stranicama Grada Rijeke, www.rijeka.hr i najmanje jednom dnevnom glasilu.

Javni natječaj se provodi prikupljanjem pisanih ponuda u zatvorenim omotnicama, a provodi ga Povjerenstvo čije članove i zamjenike imenuje Gradonačelnik Grada Rijeke, na vrijeme od četiri godine. Stalni sastav Povjerenstva čine tri člana te isti broj zamjenika, po jedan član iz Upravnog odjela za komunalni sustav i promet, Upravnog odjela za urbanizam, prostorno uređenje i graditeljstvo i Upravnog odjela za gospodarstvo, razvoj, ekologiju i europske projekte. Najpovoljnijom ponudom smatrat će se ona ponuda koja, uz ispunjavanje uvjeta iz natječaja, sadrži najveći broj bodova prema kriterijima ocjenjivanja ponuda u natječaju. Kriteriji su utvrđeni predloženim člankom 17. Plana i to kako slijedi:

- ponuđeni iznos naknade za dozvolu na pomorskom dobru – najviše 60% ocjene ponude,
- upotreba opreme i pratećih instalacija i pružanje usluga koje koriste materijale i predmete s certifikatom kvalitete prema europskim propisima – najviše 15% ocjene ponude,
- vremensko razdoblje obavljanja djelatnosti temeljem dozvole (duži period obavljanja djelatnosti koji pospješuje izvansezonsku ponudu nosi veći broj bodova) – najviše 15% ocjene ponude,
- prethodno iskustvo i dobro i odgovorno obavljanje djelatnosti, odnosno korištenje pomorskog dobra – najviše 10% ocjene ponude.

Pravilnikom o sadržaju plana u članku 8. stavku 1. je propisano da se planom upravljanja pomorskim dobrom određuje način ocjenjivanja ponuda zaprimljenih na natječaju za davanje dozvola, dok su stavcima 2. do 6. propisani kriteriji ocjenjivanja koji se moraju, odnosno mogu primijeniti, a čiji ukupan zbroj mora iznositi 100%. Slijedom navedenog, predviđeno je da najviše 60% ocjene ponude čini ponuđeni iznos naknade za dozvolu na pomorskom dobru, budući da sredstva od naknade za dozvolu na pomorskom dobru predstavljaju jedan od izvora sredstava za realizaciju planiranih aktivnosti na pomorskom dobru, odnosno upravo ta sredstva omogućuju adekvatnu brigu o pomorskom dobru. Nadalje, po najviše 15% ocjene ponude iznosi uporaba opreme i pratećih instalacija i pružanje usluga koje koriste materijale i predmete s certifikatom kvalitete kojom se osigurava kvalitetnije obavljanje djelatnosti na pomorskom dobru te vremensko razdoblje obavljanja djelatnosti temeljem dozvole, kojim se osigurava bolja izvansezonska ponuda. Osim toga, najviše 10% ocjene ponude iznosi prethodno iskustvo i dobro i odgovorno obavljanje djelatnosti kojim se prednost daje ponuditeljima koji su u prethodnim razdobljima odgovorno postupali te se na taj način također osigurava kvalitetno obavljanje djelatnosti na pomorskom dobru. U slučaju da dva ili više ponuditelja, koji ispunjavaju uvjete iz natječaja i ostvare jednak broj bodova prema kriterijima ocjenjivanja, pravo prvenstva ima ponuditelj čija je ponuda ranije zaprimljena u pisarnici Grada.

Nadalje, člankom 18. predlaže se propisati što mora sadržavati tekst natječaja, pri čemu se osobito napominje da sukladno članku 8. stavku 7. Pravilnika o sadržaju plana ponuditelj nužno mora ispunjavati sljedeće uvjete:

- a. da je ponuditelj registriran za djelatnost za koju podnosi prijavu na natječaj,
- b. da ponuditelj nema dospjelih obveza temeljem javnih davanja,
- c. da ponuditelj nije koristio pomorsko dobro bez valjane pravne osnove i/ili uzrokovao štetu na pomorskom dobru. Predmetnim člankom također se predlaže propisati da je ponuditelj, između ostalog, obvezan dostaviti instrumente osiguranja naplate naknade za dozvolu na pomorskom dobru, za naknadu štete koja može nastati zbog neispunjenja obveza iz dozvole na pomorskom dobru te za korištenje dozvole na pomorskom dobru preko mjere. Navedeni instrumenti osiguranja utvrđeni su u članku 19., a u skladu s odredbom članka 7. stavka 5. Pravilnika o sadržaju plana. Odredbom članka 20. predlaže se utvrditi što mora sadržavati pisana ponuda za sudjelovanje na natječaju.

Na temelju zaprimljenih ponuda na javnom natječaju, na temelju odluke Gradskog vijeća Grada Rijeke, rješenje o dozvoli na pomorskom dobru najpovoljnijem ponuditelju donosi Gradonačelnik Grada Rijeke.

Osim putem javnog natječaja, dozvola na pomorskom dobru može se dati na zahtjev na rok do 20 dana za obavljanje privremene ili prigodne djelatnosti, samo jednom u kalendarskoj godini (kulturne, komercijalne, sportske priredbe, snimanje komercijalnog programa i sl.), uz mogućnost ograničenja opće upotrebe u smislu ograđivanja i naplate. Zahtjev za izdavanjem takve dozvole podnosi se Upravnom odjelu za komunalni sustav i promet te se predloženim člankom 22. utvrđuje što predmetni zahtjev mora sadržavati. Na temelju zaprimljenog zahtjeva te pripremljenog prijedloga Upravnog odjela, Gradonačelnik Grada Rijeke predlaže Gradskom vijeću Grada Rijeke donošenje odluke o davanju dozvole na pomorskom dobru. Na temelju odluke Gradskog vijeća Grada Rijeke, rješenje o dozvoli na pomorskom dobru donosi Gradonačelnik Grada Rijeke.

Predloženim člankom 24. utvrđuju se pojedine obveze ovlaštenika dozvole i davatelja dozvole, a člankom 25. predlaže se u suglasju s člankom 10. Pravilnika o sadržaju plana utvrditi uvjete obavljanja djelatnosti za djelatnost iznajmljivanja vozila na vodomlazni pogon i vuče plovilom u svrhu zabave, za djelatnost iznajmljivanja plažne opreme i za ugostiteljsku djelatnost.

Uz članke 26. do 28. Ovim odredbama propisan je način održavanja reda na pomorskom dobru, a što će se detaljnije urediti drugim općim aktom, odnosno Odlukom o redu na pomorskom dobru čija je obveza donošenja također propisana Zakonom.

Uz članke 29. do 32. Ovim odredbama propisane su završne odredbe. Do stupanja na snagu podzakonskog propisa kojim se uređuju vrste djelatnosti i visina minimalne naknade za dodjelu dozvola na pomorskom dobru, primjenjivat će se odredbe Uredbe o postupku davanja koncesijskog odobrenja na pomorskom dobru („Narodne novine“ broj 36/04, 63/08, 133/13 i 63/14) koje se odnose na visinu minimalne naknade i vrste djelatnosti. Koncesijska odobrenja izdana temeljem iste Uredbe ostaju na snazi do isteka roka na koji su izdana. Također, lokacije za koje su izdana koncesijska odobrenja na temelju spomenute Uredbe bit će predmet javnog natječaja istekom roka na koji su izdana koncesijska odobrenja. Plan upravljanja pomorskim dobrom stupa na snagu osmoga dana od dana objave u „Službenim novinama Grada Rijeke“

Zakonom o pravu na pristup informacijama ("Narodne novine" broj 25/13,85/15 i 69/22) propisana je obveza jedinicama lokalne samouprave da u svrhu savjetovanja sa javnošću javno objave na internetskim stranicama i na lako pretraživ način nacрте općih akata kojima se uređuju pitanja od značenja za život lokalne zajednice. Gradonačelnik je ocjenjujući sadržaj ovoga akta takvim, sa ciljem dobivanja povratnih informacija od zainteresirane javnosti u svezi predloženih rješenja, isti uvrstio u Plan savjetovanja sa zainteresiranom javnošću za razdoblje do 31. prosinca 2023. godine, sukladno čemu je nacrt ovoga akta bio objavljen na www.rijeka.hr, radi provedbe savjetovanja sa javnošću u trajanju od 30 dana odnosno od dana 27. listopada 2023. godine pa do dana 26. studenog 2023. godine.

U svezi navedenog, napominje se da su na nacrt predmetnog akta pristigle 2 primjedbe zainteresirane javnosti, a da je sukladno obvezi iz citiranog Zakona o pravu na pristup informacijama, o provedenom savjetovanju sa javnošću sastavljeno Izviješće, u prilogu, koje je objavljeno na www.rijeka.hr.

Napominje se da je ishođenje potrebnih suglasnosti sukladno članku 39. Zakona u tijeku te će se iste dostaviti najkasnije do dana održavanja sjednice Gradskog vijeća Grada Rijeke.

Slijedom navedenog, predlaže se da Gradonačelnik donese slijedeći:

Z a k l j u č a k

1. Utvrđuje se Prijedlog plana upravljanja pomorskim dobrom na području grada Rijeke za razdoblje 2024.-2028. godine, u predloženom tekstu.

2. Prijedlog akta iz točke 1. ovog zaključka proslijeđuje se Gradskom vijeću Grada Rijeke na razmatranje i usvajanje.

Na temelju članka 39. Zakona o pomorskom dobru i morskim lukama ("Narodne novine" broj 83/23) i članka 46. Statuta Grada Rijeke ("Službene novine Primorsko-goranske županije" broj 24/09, 11/10 i 5/13 i "Službene novine Grada Rijeke" broj 7/14, 12/17, 9/18, 11/18 - pročišćeni tekst, 2/20 i 3/21), Gradsko vijeće Grada Rijeke, na sjednici.....2023. godine, donijelo je

P L A N

upravljanja pomorskim dobrom na području grada Rijeke za razdoblje 2024.-2028. godine

I. OPĆA ODREDBA

Članak 1.

Ovim se Planom upravljanja pomorskim dobrom na području grada Rijeke za razdoblje 2024. – 2028. godine (u daljnjem tekstu: Plan) uređuju planirane aktivnosti na pomorskom dobru i prioriteti njihove realizacije, izvori sredstava za njihovu realizaciju, plan održavanja, dohranjivanja plaža i gradnje na pomorskom dobru, plan davanja dozvola na pomorskom dobru i plan nadzora ovlaštenika dozvola na pomorskom dobru na području grada Rijeke za propisano razdoblje.

Grad Rijeka (u daljnjem tekstu: Grad) redovito upravlja pomorskim dobrom na svom području i održava ga u općoj upotrebi sukladno ovome Planu.

Na pomorskom dobru na području Grada nema specifičnih obilježja ovisno o krajobraznim posebnostima, morfološkim svojstvima obale i njezine razvedenosti, svojstvima morskog ekosustava i ekološkoj mreži Natura 2000 te prisutnosti kulturno-povijesnih lokaliteta i graditeljskog nasljeđa.

Članak 2.

Grad upravlja pomorskim dobrom na svom području u skladu s načelima i kriterijima utvrđenim zakonom kojim se uređuje pomorsko dobro i morske luke (u daljnjem tekstu: Zakon).

Upravljanjem pomorskim dobrom na području Grada osigurava se zaštita autentičnih krajobraznih, prirodnih i kulturnih vrijednosti.

Upravljanje pomorskim dobrom na području Grada uključuje cjeloviti koordinirani proces radnji i aktivnosti, koje se provode sukladno odredbama Zakona, radi osiguravanja opće upotrebe pomorskog dobra, pravne i stvarne zaštite i reda na pomorskom dobru, odgovornog planiranja uz održivi razvoj i sustavni nadzor.

II. PLANIRANE AKTIVNOSTI NA POMORSKOM DOBRU I PRIORITETI NJIHOVE REALIZACIJE

Članak 3.

Planirane aktivnosti redovitog upravljanja pomorskim dobrom na području grada Rijeke uključuju:

1. redovno održavanje i unaprjeđivanje pomorskog dobra u općoj upotrebi,
2. brigu o zaštiti i osiguravanju opće upotrebe pomorskog dobra,
3. gradnju građevina i izvođenje zahvata u prostoru pomorskog dobra koji se prema posebnim propisima kojima se uređuje građenje ne smatraju građenjem, a ostaju u općoj upotrebi,
4. gradnju građevina i uređenje površina za zahvate za koje su izdane građevinske dozvole,
5. nadzor nad pomorskim dobrom u općoj upotrebi,
6. davanje dozvola na pomorskom dobru,
7. unos podataka o dozvolama na pomorskom dobru u Jedinstvenu nacionalnu bazu podataka pomorskog dobra Republike Hrvatske,
8. nadzor nad ovlaštenicima dozvola na pomorskom dobru radi osiguranja da pomorsko dobro koriste u opsegu i granicama utvrđenim u dozvoli na pomorskom dobru,

9. održavanje reda na pomorskom dobru u općoj upotrebi.

Članak 4.

Komunalno društvo Čistoća d.o.o. Rijeka, Dolac 14, OIB: 06531901714 za vrijeme trajanja turističke sezone redovno obavlja sakupljanje i odvoz otpada sa područja plaža grada Rijeke, a zimi povremeno čišćenje i odvoz krupnog otpada.

Dio obale, odnosno pomorskog dobra za koje je izdana dozvola, održava i čisti ovlaštenik dozvole na pomorskom dobru.

Članak 5.

Upravni odjel za komunalni sustav i promet Grada (u daljnjem tekstu: Upravni odjel) prema potrebi osigurava dohranjivanje plaža, strojno i ručno poravnanje i uređenje podloga na istima, koje se javlja uslijed nepovoljnog djelovanja morskih struja.

Članak 6.

Sve fizičke i pravne osobe koje koriste pomorsko dobro, građevine i druge objekte na pomorskom dobru koji su trajno povezani s pomorskim dobrom moraju iste koristiti na način da ne isključuju niti ograničavaju opću upotrebu pomorskog dobra, odnosno, moraju omogućiti da svatko ima pravo služiti se pomorskim dobrom sukladno njegovoj prirodi i namjeni.

Članak 7.

Prioritet pri realizaciji aktivnosti na pomorskom dobru predstavlja zaštita i osiguravanje nesmetanog pristupa pomorskom dobru, održavanje reda na pomorskom dobru te unapređivanje pomorskog dobra.

III. IZVORI SREDSTAVA ZA REALIZACIJU PLANIRANIH AKTIVNOSTI NA POMORSKOM DOBRU

Članak 8.

Sredstva za redovno upravljanje pomorskim dobrom osiguravaju se u državnom proračunu, proračunu Grada, od prihoda na osnovu naknada za koncesije i za posebnu upotrebu izvan luka otvorenih za javni promet i za luke posebne namjene, od naknada za dozvole na pomorskom dobru te od novčanih kazni naplaćenih za prekršaje propisane općim aktom kojim se uređuje red na pomorskom dobru.

IV. PLAN ODRŽAVANJA I DOHRANJIVANJA PLAŽA NA POMORSKOM DOBRU

Članak 9.

U razdoblju 2024.-2028. godine planiraju se izvesti slijedeći radovi održavanja pomorskog dobra:

1.	Plan čišćenja i održavanja obale, mora i podmorja (građevinsko obrtnički radovi)	1.614.440,00	€
2.	Plan sadnje i održavanje zelenila	53.000,00	€
3.	Plan postavljanja zaštitnih brana za kupače na uređenim plažama	40.000,00	€
4.	Plan postavljanja spremnika za odvojeno prikupljanje otpada	4.000,00	€
5.	Dohranjivanje plaža šljunkom	315.000,00	€

Sveukupno sredstva za 2024. do 2028. godinu, održavanje pomorskog dobra u općoj upotrebi:	2.026.440,00	€
--	---------------------	----------

Članak 10.

U razdoblju 2024.-2028. godine planira se dohranjivanje plaža šljunkom na sljedećim lokacijama: Preluk, kamp Preluk, "S zavoj", plaža za osobe s invaliditetom Kostanj, Lungo mare, Bivio, Razbojna, Ploče, Vila Nora, plaža za pse Kantrida, Igralište, Brgudi, Grčevo, Ružičevo, Srebrena, Glavanovo, Park hotel, Vila Olga, Sabličevo, Križić i plaža za pse Brajdica.

V. PLAN GRADNJE NA POMORSKOM DOBRU

Članak 11.

U razdoblju 2024.-2028. godine planiraju se izvesti slijedeći radovi gradnje na pomorskom dobru:

1.	Gradnja i održavanje šetnica u cilju osiguranja pristupa moru i uz more	56.000,00	€
2.	Uređenje sportsko-rekreacijskog područja Preluk	1.000.000,00	€
3.	Plan uklanjanja nezakonitih nasipa	10.000,00	€
4.	Plan uklanjanja molova, gatova, sunčališta, istezališta, lukobrana, riva i drugih građevina kao i građevina u lukama i drugih samostalnih infrastrukturnih objekata, koje nisu vidljive na DOF-u 5/2011	25.000,00	€
5.	Prioritetna sanacija plaža	240.000,00	€
6.	Izrada projektne dokumentacije	40.000,00	€
7.	Nadzor nad radovima	40.000,00	€
	Sveukupno sredstva za 2024. do 2028. godinu, gradnja pomorskog dobra:	1.411.000,00	€

U razdoblju 2024.-2028. godine ne planira se ozelenjavanje okoliša infrastrukturnih objekata na pomorskom dobru.

VI. PLAN DAVANJA DOZVOLA NA POMORSKOM DOBRU

Članak 12.

Dozvola na pomorskom dobru je upravni akt kojim se ovlašteniku daje vremenski ograničeno pravo na obavljanje djelatnosti na pomorskom dobru, kojom se ne ograničava niti isključuje opća upotreba pomorskog dobra, a za obavljanje djelatnosti može služiti isključivo jednostavna građevina koja se prema propisima kojima se uređuje građenje ne smatra građenjem, izvedena u skladu s posebnim propisima kojima se uređuje zaštita prirode, prostornim planovima donesenim u skladu sa zakonom kojim se uređuje prostorno uređenje te podzakonskim aktom iz Zakona.

Članak 13.

U razdoblju 2024.-2028. godine planira se davanje dozvola za sljedeće djelatnosti na lokacijama:

NAZIV LOKACIJE	OZNAKA	KATASTAR. ČESTICA	GRUNTOV. ČESTICA	MIKRO LOKACIJA	DJELATNOST	SREDSTVO	KOLIČINA (broj)/ POVRŠINA (m2)	BROJ DOZVOLA	
								ROK DOZVOLE (godine)	
0 - PRELUK	0.1.	1395/1 k.o. ZAMET	1620/119 k.o. RUBEŠI	šljunčana površina na kraju parkirališta	ugostiteljstvo i trgovina	kiosk, montažni objekt - do 12 m2	1 kom	1	5
0 - PRELUK	0.2.	1395/1 k.o. ZAMET	1620/119 k.o. RUBEŠI	šljunčana površina ispred ugostiteljskog objekta	ugostiteljstvo i trgovina	pripadajuća terasa objekta - do 40 m2	1 kom	1	5
0 - PRELUK	0.3.	1395/1 k.o. ZAMET	1620/119 k.o. RUBEŠI	šljunčana površina na kraju parkirališta	ugostiteljstvo i trgovina	ambulantna prodaja - škrinja ili aparat za sladoled	2 kom	1	2
0 - PRELUK	0.4.	1395/1 k.o. ZAMET	1620/119 k.o. RUBEŠI	šljunčana površina na kraju parkirališta	ugostiteljstvo i trgovina	ambulantna prodaja - štand za brzu prehranu, palačinke i sl. - do 2 m2	1 kom	1	2
0 - PRELUK	0.5.	1395/1 k.o. ZAMET	1620/119 k.o. RUBEŠI	betonska površina uz more, ispod dizalice	iznajmljivanje sredstava	suncobran, ležaljka za 1 osobu	do 20 kom	1	2
0 - PRELUK	0.6.	1395/1 k.o. ZAMET	1620/119 k.o. RUBEŠI	betonska površina uz more, ispod dizalice	iznajmljivanje sredstava	daska, sup, sandolina, pedalina i sl.	do 10 kom	1	2
0 - PRELUK	0.7.	1395/3 k.o. ZAMET	1620/119 k.o. RUBEŠI	betonska površina uz asfaltni put južno od ex. zgrade recepcije kampa	ugostiteljstvo i trgovina	kiosk, montažni objekt - do 12 m2	1 kom	1	4
0 - PRELUK	0.8.	1395/3 k.o. ZAMET	1620/119 k.o. RUBEŠI	šljunčana površina ispred ugostiteljskog objekta	ugostiteljstvo i trgovina	pripadajuća terasa objekta - do 40 m2	1 kom	1	4
0 - PRELUK	0.9.	1395/3 k.o. ZAMET	1620/119 k.o. RUBEŠI	betonska površina uz asfaltni put	ugostiteljstvo i trgovina	ambulantna prodaja - škrinja ili aparat za sladoled	2 kom	1	2
0 - PRELUK	0.10.	1395/3 k.o. ZAMET	1620/119 k.o. RUBEŠI	šljunčana površina omeđena asfaltnim putovima	komercijalno-rekreacijska	kulturne, komercijalne, zabavne, sportske priredbe	do 300 m2	20	dnevno
0 - PRELUK	0.11.	1395/3 k.o. ZAMET	1620/119 k.o. RUBEŠI	šljunčana površina na platou iznad sanitarnog objekta	ugostiteljstvo i trgovina	kiosk, montažni objekt - do 12 m2	1 kom	1	5
0 - PRELUK	0.12.	1395/3 k.o. ZAMET	1620/119 k.o. RUBEŠI	šljunčana površina ispred ugostiteljskog objekta	ugostiteljstvo i trgovina	pripadajuća terasa objekta - do 40 m2	1 kom	1	5
0 - PRELUK	0.13.	1395/3 k.o. ZAMET	1620/119 k.o. RUBEŠI	šljunčana površina na platou iznad sanitarnog objekta	ugostiteljstvo i trgovina	ambulantna prodaja - škrinja ili aparat za sladoled	2 kom	1	2
0 - PRELUK	0.14.	1395/3 k.o. ZAMET	1620/119 k.o. RUBEŠI	šljunčana površina između asfaltnog puta i stijene	ugostiteljstvo i trgovina	kiosk, montažni objekt - do 12 m2	1 kom	1	5
0 - PRELUK	0.15.	1395/3 k.o. ZAMET	1620/119 k.o. RUBEŠI	šljunčana površina zapadno od ugostiteljskog objekta	ugostiteljstvo i trgovina	pripadajuća terasa objekta - do 40 m2	1 kom	1	5
0 - PRELUK	0.16.	1395/3 k.o. ZAMET	1620/119 k.o. RUBEŠI	šljunčana površina između asfaltnog puta i stijene	ugostiteljstvo i trgovina	ambulantna prodaja - škrinja ili aparat za sladoled	2 kom	1	2
0 - PRELUK	0.17.	1395/3 k.o. ZAMET	1620/119 k.o. RUBEŠI	šljunčana površina između asfaltnog puta i stijene	ugostiteljstvo i trgovina	ambulantna prodaja - štand za brzu prehranu, palačinke i sl. - do 2 m2	1 kom	1	2
0 - PRELUK	0.18.	1395/3 k.o. ZAMET	1620/119 k.o. RUBEŠI	šljunčana površina između asfaltnog puta i obale	iznajmljivanje sredstava	suncobran, ležaljka za 1 osobu	do 20 kom	1	2
0 - PRELUK	0.19.	1395/3 k.o. ZAMET	1620/119 k.o. RUBEŠI	šljunčana površina ispod tribina	komercijalno-rekreacijska	trampolin	1 kom	1	2
0 - PRELUK	0.20.	1395/3 k.o. ZAMET	1620/119 k.o. RUBEŠI	šljunčana površina ispod tribina	komercijalno-rekreacijska	masaža	1 kom	1	2

1- „S“ ZAVOJ	1.1.	1411/3 k.o. ZAMET	1622/61 k.o. RUBEŠI	povišena šljunčana površina uz plažni nogostup	ugostiteljstvo i trgovina	kiosk, montažni objekt - do 12 m2	1 kom	1
								4
1- „S“ ZAVOJ	1.2.	1411/2 i 1411/3 k.o. ZAMET	1671/10 i 1622/61 k.o. RUBEŠI	plažni nogostup i povišena šljunčana površina do stepenica	ugostiteljstvo i trgovina	pripadajuća terasa objekta - do 40 m2	1 kom	1
								4
1- „S“ ZAVOJ	1.3.	1411/3 k.o. ZAMET	1622/61 k.o. RUBEŠI	povišena šljunčana površina uz plažni nogostup	ugostiteljstvo i trgovina	ambulantna prodaja - škrinja ili aparat za sladoled	2 kom	1
								2
1- „S“ ZAVOJ	1.4.	1411/3 k.o. ZAMET	1622/61 k.o. RUBEŠI	povišena šljunčana površina uz plažni nogostup	komercijalno-rekreacijska	suncobran, ležaljka za 1 osobu	do 20 kom	1
								2
1- „S“ ZAVOJ	1.5.	1411/2 k.o. ZAMET	1671/10 k.o. RUBEŠI	dio plažnog nogostupa	komercijalno-rekreacijska	kulturne, komercijalne, zabavne, sportske priredbe	do 50 m2	20
								dnevno
1- „S“ ZAVOJ	1.6.	1411/1 k.o. ZAMET	1671/8 k.o. RUBEŠI	betonska površina zapadno od pothodnika	iznajmljivanje sredstava	daska, sup, sandolina, pedalina i sl.	do 5 kom	1
								2
2 - BIVIO	2.1.	1648/1 k.o. ZAMET	1599/60 i 1282/60 k.o. JURČIĆI	povišena betonska površina uz plažni nogostup	ugostiteljstvo i trgovina	kiosk, montažni objekt - do 12 m2	1 kom	1
								4
2 - BIVIO	2.2.	1648/1 k.o. ZAMET	1599/60 k.o. JURČIĆI	povišena betonska površina uz plažni nogostup	ugostiteljstvo i trgovina	pripadajuća terasa objekta - do 40 m2	1 kom	1
								4
2 - BIVIO	2.3.	1648/1 k.o. ZAMET	1599/60 k.o. JURČIĆI	povišena betonska površina uz plažni nogostup	ugostiteljstvo i trgovina	ambulantna prodaja - škrinja ili aparat za sladoled	2 kom	1
								2
2 - BIVIO	2.4.	1648/1 k.o. ZAMET	1599/60 k.o. JURČIĆI	plažni nogostup uz krajnji zapadni dio povišene betonske površine	ugostiteljstvo i trgovina	ambulantna prodaja - štand za brzu prehranu, palačinke i sl. - do 2 m2	1 kom	1
								2
2 - BIVIO	2.5.	1648/1 k.o. ZAMET	1282/60 k.o. JURČIĆI	povišeni dio plažnog nogostupa uz stijene	komercijalno-rekreacijska	suncobran, ležaljka za 1 osobu	do 30 kom	1
								2
2 - BIVIO	2.6.	MORSKA POVRŠINA	MORSKA POVRŠINA	morska površina	komercijalno-rekreacijska	aqua park i drugi morski sadržaji	1 kom	1
								2
2 - BIVIO	2.7.	1648/1 k.o. ZAMET	1282/60 k.o. JURČIĆI	betonska površina južno od plažnog nogostupa	komercijalno-rekreacijska	kulturne, komercijalne, zabavne, sportske priredbe	do 300 m2	20
								dnevno
2 - BIVIO	2.8.	1648/1 k.o. ZAMET	1282/60 k.o. JURČIĆI	betonska površina na zapadnom dijelu plaže	iznajmljivanje sredstava	daska, sup, sandolina, pedalina i sl.	do 10 kom	1
								2
2 - BIVIO	2.9.	1648/1 k.o. ZAMET	1599/60 k.o. JURČIĆI	plažni nogostup uz krajnji zapadni dio povišene betonske površine	ugostiteljstvo i trgovina	ambulantna prodaja - škrinja ili aparat za sladoled	2 kom	1
								2
3 - PLOČE	3.1.	4242/3 k.o. ZAMET	1744/37 k.o. ZAMET	povišena šljunčana površina uz plažni nogostup	ugostiteljstvo i trgovina	kiosk, montažni objekt - do 12 m2	1 kom	1
								4
3 - PLOČE	3.2.	4242/3, 4242/5 i 5304 k.o. ZAMET	1743/37 i 1746 k.o. ZAMET	šljunčana površina uz plažni nogostup	ugostiteljstvo i trgovina	pripadajuća terasa objekta - do 40 m2	1 kom	1
								4
3 - PLOČE	3.3.	1927/10 k.o. ZAMET	1744/36 k.o. ZAMET	betonska površina ispred ugostiteljskog objekta	ugostiteljstvo i trgovina	pripadajuća terasa objekta - do 40 m2	1 kom	1
								4
3 - PLOČE	3.4.	4244/10 k.o. ZAMET	1744/29 k.o. ZAMET	betonska površina ispred ugostiteljskog objekta	ugostiteljstvo i trgovina	pripadajuća terasa objekta - do 20 m2	1 kom	1
								4
3 - PLOČE	3.5.	4242/2 k.o. ZAMET	1744/34 i 1744/33 k.o. ZAMET	betonska površina ispred ugostiteljskog objekta	ugostiteljstvo i trgovina	pripadajuća terasa objekta - do 20 m2	1 kom	1
								4

3 - PLOČE	3.6.	4242/3 k.o. ZAMET	1744/37 k.o. ZAMET	povišena šljunčana površina uz plažni nogostup do stepenica	ugostiteljstvo i trgovina	ambulantna prodaja - škrinja ili aparat za sladoled	2 kom	1
								2
3 - PLOČE	3.7.	5305 k.o. ZAMET	1748 k.o. ZAMET	betonska površina uz plažni nogostup do stepenica	ugostiteljstvo i trgovina	ambulantna prodaja - škrinja ili aparat za sladoled	2 kom	1
								2
3 - PLOČE	3.8.	1927/10 k.o. ZAMET	1743/4 k.o. ZAMET	na zapadnom kraju ispred razvodnog ormarića	ugostiteljstvo i trgovina	ambulantna prodaja - štand za brzu prehranu, palačinke i sl. - do 2 m2	1 kom	1
								2
3 - PLOČE	3.9.	5305 k.o. ZAMET	1748 k.o. ZAMET	na istočnom kraju, betonska površina do razvodnog ormarića	ugostiteljstvo i trgovina	ambulantna prodaja - štand za brzu prehranu, palačinke i sl. - do 2 m2	1 kom	1
								2
3 - PLOČE	3.10.	4241/38 k.o. ZAMET	1741/12 k.o. ZAMET	šetnica ispod bazena za skokove	ugostiteljstvo i trgovina	štand - oprema i igračke za plažu - do 4 m2	1 kom	1
								2
3 - PLOČE	3.11.	4241/38 k.o. ZAMET	1741/12 k.o. ZAMET	šetnica ispod bazena za skokove	ugostiteljstvo i trgovina	štand - oprema i igračke za plažu - do 4 m2	1 kom	1
								2
3 - PLOČE	3.12.	4242/5 k.o. ZAMET	1744/51 k.o. ZAMET	povišena šljunčana površina uz plažni nogostup do tuša	komercijalno-rekreacijska	suncobran, ležaljka za 1 osobu	do 50 kom	1
								2
3 - PLOČE	3.13.	MORSKA POVRŠINA	MORSKA POVRŠINA	morska površina	komercijalno-rekreacijska	aqua park i drugi morski sadržaji	1 kom	1
								2
3 - PLOČE	3.14.	5304 i 5305 k.o. ZAMET	1744/37 i 1744/34 k.o. ZAMET	betonska površina ispred ugostiteljskog objekta	komercijalno-rekreacijska	kulturne, komercijalne, zabavne, sportske priredbe	do 300 m2	20
								dnevno
3 - PLOČE	3.15.	5306 k.o. ZAMET	1749 k.o. ZAMET	šljunčana površina na istočnom dijelu plaže	komercijalno-rekreacijska	masaža	1 kom	1
								2
3 - PLOČE	3.16.	5304 k.o. ZAMET	1744/37 k.o. ZAMET	šljunčana površina na centralnom dijelu plaže	iznajmljivanje sredstava	daska, sup, sandolina, pedalina i sl.	do 15 kom	1
								2
3 - PLOČE	3.17.	1927/10 k.o. ZAMET	1743/4 k.o. ZAMET	na zapadnom kraju ispred razvodnog ormarića	ugostiteljstvo i trgovina	ambulantna prodaja - škrinja ili aparat za sladoled	2 kom	1
								2
5 - SPORTSKA LUČICA KANTRIDA	5.1.	4293/1 k.o. ZAMET	1726 k.o. ZAMET	betonska površina ispred ugostiteljskog objekta	ugostiteljstvo i trgovina	pripadajuća terasa objekta - do 30 m2	1 kom	1
								4
5 - SPORTSKA LUČICA KANTRIDA	5.2.	4008/1 k.o. ZAMET	-	šljunčana površina do odbojkaškog igrališta	ugostiteljstvo i trgovina	kiosk, montažni objekt - do 12 m2	1 kom	1
								4
5 - SPORTSKA LUČICA KANTRIDA	5.3.	4008/1 k.o. ZAMET	-	šljunčana površina ispred montažnog objekta	ugostiteljstvo i trgovina	pripadajuća terasa objekta - do 40 m2	1 kom	1
								4
5 - SPORTSKA LUČICA KANTRIDA	5.4.	4008/1 k.o. ZAMET	-	šljunčana površina do odbojkaškog igrališta	ugostiteljstvo i trgovina	ambulantna prodaja - škrinja ili aparat za sladoled	2 kom	1
								2
5 - SPORTSKA LUČICA KANTRIDA	5.5.	4008/1 k.o. ZAMET	-	šljunčana površina zapadno od ugostiteljskog objekta	komercijalno-rekreacijska	kulturne, komercijalne, zabavne, sportske priredbe	do 200 m2	20
								dnevno
5 - SPORTSKA LUČICA KANTRIDA	5.6.	4008/1 k.o. ZAMET	-	šljunčana površina na zapadnom dijelu plaže	iznajmljivanje sredstava	daska, sup, sandolina, pedalina i sl.	do 5 kom	1
								2
6 - IGRALIŠTE	6.1.	4008/2 k.o. ZAMET	1710/9 k.o. ZAMET	betonska površina uz plažni nogostup	ugostiteljstvo i trgovina	kiosk, montažni objekt - do 12 m2	1 kom	1
								4

6 - IGRALIŠTE	6.2.	4008/8 k.o. ZAMET	1744/72 k.o. ZAMET	šljunčana površina uz plažni nogostup	ugostiteljstvo i trgovina	pripadajuća terasa objekta - do 40 m2	1 kom	1
								4
6 - IGRALIŠTE	6.3.	4008/2 k.o. ZAMET	1744/60 k.o. ZAMET	betonska površina uz plažni nogostup	ugostiteljstvo i trgovina	ambulantna prodaja - škrinja ili aparat za sladoled	2 kom	1
								2
6 - IGRALIŠTE	6.4.	4008/10 k.o. ZAMET	1744/72 k.o. ZAMET	zapadno ulazno stepenište na plažu	ugostiteljstvo i trgovina	ambulantna prodaja - štand za brzu prehranu, palačinke i sl. - do 2 m2	1 kom	1
								2
6 - IGRALIŠTE	6.5.	4008/10 k.o. ZAMET	1762 k.o. ZAMET	šljunčana površina uz parkiralište	ugostiteljstvo i trgovina	prikolica - do 12 m2	1 kom	1
								4
6 - IGRALIŠTE	6.6.	4008/10 k.o. ZAMET	1762 k.o. ZAMET	šljunčana površina uz parkiralište	ugostiteljstvo i trgovina	pripadajuća terasa prikolice - do 20 m2	1 kom	1
								4
6 - IGRALIŠTE	6.7.	4008/10 k.o. ZAMET	1762 k.o. ZAMET	šljunčana površina uz parkiralište	ugostiteljstvo i trgovina	ambulantna prodaja - škrinja ili aparat za sladoled	2 kom	1
								2
6 - IGRALIŠTE	6.8.	4008/2 k.o. ZAMET	1744/60 k.o. ZAMET	povišeni dio plažnog nogostupa uz stijene	komercijalno-rekreacijska	suncobran, ležaljka za 1 osobu	do 50 kom	1
								2
6 - IGRALIŠTE	6.9.	MORSKA POVRŠINA	MORSKA POVRŠINA	morska površina	komercijalno-rekreacijska	aqua park i drugi morski sadržaji	1 kom	1
								2
6 - IGRALIŠTE	6.10.	4008/8 k.o. ZAMET	1762 k.o. ZAMET	šljunčana površina ispred ugostiteljskog objekta	komercijalno-rekreacijska	kulturne, komercijalne, zabavne, sportske priredbe	do 300 m2	20
								dnevno
6 - IGRALIŠTE	6.11.	4008/1 k.o. ZAMET	1744/72 k.o. ZAMET	šljunčana površina uz parkiralište	komercijalno-rekreacijska	trampolin	1 kom	1
								2
6 - IGRALIŠTE	6.12.	4008/8 k.o. ZAMET	1762 k.o. ZAMET	šljunčana površina na istočnom dijelu plaže	iznajmljivanje sredstava	daska, sup, sandolina, pedalina i sl.	do 15 kom	1
								2
6 - IGRALIŠTE	6.13.	4008/10 k.o. ZAMET	1744/72 k.o. ZAMET	zapadno ulazno stepenište na plažu	ugostiteljstvo i trgovina	ambulantna prodaja - škrinja ili aparat za sladoled	2 kom	1
								2
6 - IGRALIŠTE	6.14.	4007/2 k.o. ZAMET	1744/61 k.o. ZAMET	šljunčana površina uz plažni nogostup	komercijalno-rekreacijska	masaža	1 kom	1
								2
10 - SABLIČEVO	10.1.	6752/1 k.o. SUŠAK-NOVA		betonska površina ispod stepeništa	ugostiteljstvo i trgovina	kiosk, montažni objekt - do 12 m2	1 kom	1
								4
10 - SABLIČEVO	10.2.	6752/1 k.o. SUŠAK-NOVA		betonska površina između stepeništa i stijenskog pokosa	ugostiteljstvo i trgovina	pripadajuća terasa objekta - do 20 m2	1 kom	1
								4
10 - SABLIČEVO	10.3.	6752/1 k.o. SUŠAK-NOVA		betonska površina ispod stepeništa	ugostiteljstvo i trgovina	ambulantna prodaja - škrinja ili aparat za sladoled	2 kom	1
								2
10 - SABLIČEVO	10.4.	6752/1 k.o. SUŠAK-NOVA		šljunčana površina na zapadnom dijelu plaže pod stijenama	komercijalno-rekreacijska	suncobran, ležaljka za 1 osobu	do 20 kom	1
								2
10 - SABLIČEVO	10.5.	6752/1 k.o. SUŠAK-NOVA		betonska površina ispod ugostiteljskog objekta	komercijalno-rekreacijska	kulturne, komercijalne, zabavne, sportske priredbe	do 50 m2	20
								dnevno
10 - SABLIČEVO	10.6.	6752/1 k.o. SUŠAK-NOVA		šljunčana površina na zapadnom dijelu plaže	iznajmljivanje sredstava	daska, sup, sandolina, pedalina i sl.	do 10 kom	1
								2
11 - SUŠAK 2	11.1.	6752/2 k.o. SUŠAK-NOVA		betonska površina do zida	komercijalno-rekreacijska	suncobran, ležaljka za 1 osobu	do 20 kom	1
								2
11 - SUŠAK 2	11.2.	6752/4 k.o. SUŠAK-NOVA		betonska površina na zapadnom dijelu plaže	iznajmljivanje sredstava	daska, sup, sandolina, pedalina i sl.	do 5 kom	1
								2
13 - GRČEVO	13.1.	6885/1 k.o. SUŠAK-NOVA		šljunčana površina uz plažni nogostup	ugostiteljstvo i trgovina	kiosk, montažni objekt - do 12 m2	1 kom	1
								4
13 - GRČEVO	13.2.	6885/1 k.o. SUŠAK-NOVA		šljunčana površina uz plažni nogostup	ugostiteljstvo i trgovina	pripadajuća terasa objekta - do 40 m2	1 kom	1
								4

13 - GRČEVO	13.3.	6885/1 k.o. SUŠAK-NOVA	betonska površina uz stepenice	ugostiteljstvo i trgovina	ambulantna prodaja - škrinja ili aparat za sladoled	2 kom	1
							2
13 - GRČEVO	13.4.	6885/1 k.o. SUŠAK-NOVA	povišeni dio plažnog nogostupa uz stepenice	komercijalno-rekreacijska	suncobran, ležaljka za 1 osobu	do 20 kom	1
							2
13 - GRČEVO	13.5.	6885/1 k.o. SUŠAK-NOVA	betonska površina istočno od šljunčanog dijela plaže	komercijalno-rekreacijska	kulturne, komercijalne, zabavne, sportske priredbe	do 200 m2	20
							dnevno
13 - GRČEVO	13.6.	6885/1 k.o. SUŠAK-NOVA	betonska površina istočno od mola	iznajmljivanje sredstava	daska, sup, sandolina, pedalina i sl.	do 10 kom	1
							2

Grafički prikaz lokacija iz stavka 1. ovoga članka utvrđena je u prilogu (Prilog 1.) koji čini sastavni dio ovoga Plana i nije predmet objave u "Službenim novinama Grada Rijeke".

Članak 14.

Dozvola na pomorskom dobru izdaje se na rok od dvije do pet godina na temelju provedenog javnog natječaja.

Iznimno od odredbe stavka 1. ovoga članka, dozvola na pomorskom dobru iz članka 22. ovoga Plana, izdaje se na rok do 20 dana na zahtjev gospodarskog subjekta.

Ovlaštenik dozvole na pomorskom dobru dužan je redovito održavati i čistiti pomorsko dobro na kojem se izdaje dozvola.

Članak 15.

Gradonačelnik Grada (u daljnjem tekstu: Gradonačelnik) objavljuje javni natječaj za dodjelu dozvola na pomorskom dobru iz članka 14. stavka 1. ovoga Plana do 1. veljače tekuće godine u „Službenim novinama Grada Rijeke“, na oglasnoj ploči Grada, Rijeka, Titov trg 3, na mrežnim stranicama Grada, www.rijeka.hr i najmanje u jednom dnevnom glasilu.

Članak 16.

Javni natječaj (u daljnjem tekstu: natječaj) provodi se prikupljanjem pisanih ponuda u zatvorenim omotnicama.

Natječaj provodi Povjerenstvo.

Članove Povjerenstva i njihove zamjenike imenuje Gradonačelnik, na vrijeme od četiri godine.

Povjerenstvo čine tri člana te isti broj zamjenika, po jedan član iz Upravnog odjela, Upravnog odjela za urbanizam, prostorno uređenje i graditeljstvo i Upravnog odjela za gospodarstvo, razvoj, ekologiju i europske projekte.

Najpovoljnijom ponudom smatrat će se ona ponuda koja, uz ispunjavanje uvjeta iz natječaja, sadrži najveći broj bodova prema kriterijima za ocjenjivanje ponuda u natječaju iz članka 17. ovoga Plana.

U slučaju da dva ili više ponuditelja ispunjavaju uvjete iz natječaja i ostvare jednak broj bodova prema kriterijima ocjenjivanja, pravo prvenstva ima ponuditelj čija je ponuda ranije zaprimljena u pisarnici Grada.

Članak 17.

Kriteriji za ocjenjivanje ponuda u natječaju iz članka 16. stavka 5. ovoga Plana utvrđuju se kako slijedi:

- ponuđeni iznos naknade za dozvolu na pomorskom dobru – najviše 60% ocjene ponude,
- upotreba opreme i pratećih instalacija i pružanje usluga koje koriste materijale i predmete s certifikatom kvalitete prema europskim propisima – najviše 10% ocjene ponude,

- vremensko razdoblje obavljanja djelatnosti temeljem dozvole (duži period obavljanja djelatnosti koji pospješuje izvansezonsku ponudu nosi veći broj bodova) – najviše 20% ocjene ponude,

- prethodno iskustvo i dobro i odgovorno obavljanje djelatnosti, odnosno korištenje pomorskog dobra – najviše 10% ocjene ponude.

Članak 18.

Tekst natječaja iz članka 16. ovoga Plana mora sadržavati sljedeće:

1. oznaku lokacije za koji se izdaje dozvola na pomorskom dobru te izvod iz grafičkog prikaza lokacija iz članka 13. stavka 2. ovoga Plana,

2. početni iznos naknade za dozvolu na pomorskom dobru,

3. vrijeme trajanja dozvole na pomorskom dobru,

4. vrijeme i mjesto javnog otvaranja ponuda,

5. iznos i vrstu jamstva za ozbiljnost ponude kojeg treba dostaviti svaki ponuditelj, kao i podatke o računu u korist kojeg se uplaćuje jamstvo,

6. rok za podnošenje ponude na natječaj,

7. rok u kojem je odabrani ponuditelj dužan započeti obavljanje djelatnosti,

8. obvezu odabranog ponuditelja da o svom trošku ishodi suglasnost za objekt u kojem će se obavljati djelatnost sukladno podzakonskom aktu kojim se uređuju jednostavne i druge građevine i radovi (za sredstva: kiosk, montažni objekt – do 12 m²),

9. naznaku da se najpovoljnijom ponudom smatra ona ponuda koja uz ispunjavanje uvjeta iz natječaja ostvari najveći broj bodova prema kriterijima ocjenjivanja ponuda u natječaju,

10. obvezu ponuditelja da dostavi instrumente osiguranja naplate naknade za dozvolu na pomorskom dobru, za naknadu štete koja može nastati zbog neispunjenja obveza iz dozvole na pomorskom dobru te za korištenje dozvole na pomorskom dobru preko mjere,

11. odredbu da na natječaju ne može sudjelovati ponuditelj:

- koji je koristio pomorsko dobro bez valjane pravne osnove i/ili uzrokovao štetu na pomorskom dobru,

- koji ima dospjelih obveza temeljem javnih davanja,

- koji ima nepodmiren dug prema Gradu po bilo kojem osnovu, osim ako je sa Gradom regulirao plaćanje duga ili kada ponuditelj istodobno prema Gradu ima dospjelo nepodmireno potraživanje u iznosu koji je jednak ili veći od duga ponuditelja.

Tekst natječaja može sadržavati i druge uvjete i podatke u svezi davanja dozvole na pomorskom dobru.

Članak 19.

Instrumenti osiguranja iz članka 18. stavka 1. točke 10. su:

- izjava kojom se daje suglasnost pomorskom redaru za uklanjanje i odvoz na deponij svih predmeta i stvari bez provedenog upravnog postupka, ukoliko se nalaze izvan odobrene lokacije,

- izjava kojom se daje suglasnost pomorskom redaru za uklanjanje i odvoz na deponij svih predmeta i stvari bez provedenog upravnog postupka ako se predmeti i stvari nalaze na lokaciji nakon isteka ili ukidanja dozvole na pomorskom dobru,

- izjava kojom se daje suglasnost pomorskom redaru za uklanjanje i odvoz na deponij svih predmeta i stvari bez provedenog upravnog postupka ako se predmeti i stvari nalaze na lokaciji dozvole te ukoliko se na lokaciji postavljaju predmeti i stvari koje nisu odobrene dozvolom na pomorskom dobru,

- bjanko zadužnicu koja mora biti izdana na propisanom obrascu, potvrđenu kod javnog bilježnika te popunjena sukladno podzakonskom aktu kojim se uređuje oblik i sadržaj bjanko zadužnice, a kojom ovlaštenik dozvole na pomorskom dobru daje suglasnost da se može provesti prisilna ovrha na svim njegovim računima i njegovoj cjelokupnoj pokretnoj i nepokretnoj imovini, a radi naplate dospjele, a nenaplaćene naknade za dozvolu na pomorskom dobru, za naknadu štete koja može nastati zbog neispunjenja obveza iz dozvole na pomorskom dobru, za korištenje dozvole na pomorskom dobru preko mjere te radi naplate eventualnih troškova ovrhe.

Članak 20.

Pisana ponuda za sudjelovanje na natječaju iz članka 16. ovoga Plana mora sadržavati:

1. presliku rješenja o upisu u sudski registar za pravne osobe, odnosno obrtni registar za fizičke osobe ili drugi odgovarajući dokaz pravne sposobnosti,
2. naznaku lokacije na koju se ponuda odnosi i ponudenu naknadu za dozvolu,
3. dokaz o vlasništvu sredstava s kojima obavlja djelatnost na pomorskom dobru ili dokaz o pravnoj osnovi korištenja sredstava koja nisu u vlasništvu podnositelja zahtjeva (za djelatnosti: ugostiteljstvo i trgovina),
4. prospekt proizvođača ili fotografiju sredstava (za djelatnosti koje se ne odnose na ugostiteljstvo i trgovinu),
5. sljedeću dokumentaciju:
 - 5.1. za kiosk, montažni objekt do 12 m² i pripadajuću terasu:
 - tehnički opis sa detaljnim opisom primijenjenih materijala, načina zatvaranja bočnih stranica objekta i opisom opreme terase
 - situacija u mjerilu 1:500
 - tlocrt i presjeci u mjerilu 1: 100
 - prostorni prikaz sa uklapanjem u fotografiju lokacije
 - 5.2. za prikolicu površine do 12 m² i terasu:
 - dokaz o registraciji prikolice
 - nacrt/fotografiju prikolice iz koje će biti razvidna površina
 - prostorni prikaz sa uklapanjem u fotografiju lokacije
 - 5.3. za škrinju ili aparat za sladoled i štand:
 - prospekt proizvođača ili fotografiju sredstava.
6. jamstvo za ozbiljnost ponude u visini početnog godišnjeg iznosa naknade za dozvolu na pomorskom dobru,
7. dokaz o tome da će ponuditelj upotrebljavati opremu i prateće instalacije i pružati usluge koje koriste materijale i predmete s certifikatom kvalitete prema europskim propisima ili izjavu da isto neće upotrebljavati ili neće pružati navedene usluge,
8. podatak o vremenskom razdoblju tijekom godine u kojem će ponuditelj obavljati djelatnost temeljem dozvole,
9. suglasnost za objekt u kojem će se obavljati djelatnost sukladno podzakonskom aktu kojim se uređuju jednostavne i druge građevine i radovi (za sredstvo: kiosk, montažni objekt – do 12 m²),
10. ostalu dokumentaciju koju je ponuditelj obavezan podnijeti sukladno uvjetima iz natječaja.

Članak 21.

Na temelju zaprimljenih ponuda na natječaju iz članka 16. ovoga Plana, Gradonačelnik predlaže Gradskom vijeću Grada donošenje odluke o davanju dozvole na pomorskom dobru.

Na temelju odluke Gradskog vijeća Grada iz stavka 1. ovoga članka, rješenje o dozvoli na pomorskom dobru donosi Gradonačelnik.

Članak 22.

Dozvola na pomorskom dobru može se dati na zahtjev na rok do 20 dana za obavljanje komercijalno-rekreacijske djelatnosti (kulturne, komercijalne, zabavne, sportske priredbe i sl.) na lokacijama iz članka 13. stavka 1. ovoga Plana, uz mogućnost ograničenja opće upotrebe u smislu ograđivanja i naplate ulaska.

Zahtjev za izdavanjem dozvole iz stavka 1. ovoga članka podnosi se Upravnom odjelu.

Zahtjev iz stavka 2. ovoga članka mora sadržavati:

1. presliku rješenja o upisu u sudski registar za pravne osobe, odnosno obrtni registar za fizičke osobe ili drugi odgovarajući dokaz pravne sposobnosti,
2. dokaz da podnositelj zahtjeva nema dospjelih obveza temeljem javnih davanja

3. dokaz da podnositelj zahtjeva nema nepodmiren dug prema Gradu po bilo kojem osnovu, osim ako je sa Gradom regulirao plaćanje duga ili kada ponuditelj istodobno prema Gradu ima dospjelo nepodmireno potraživanje u iznosu koji je jednak ili veći od duga ponuditelja,
4. naznaku lokacije na koju se zahtjev odnosi sa opisom sadržaja djelatnosti i vremenski period korištenja,
5. dokaz o vlasništvu sredstava s kojima obavlja djelatnost na pomorskom dobru ili dokaz o pravnoj osnovi korištenja sredstava koja nisu u vlasništvu podnositelja zahtjeva.

Članak 23.

Na temelju zaprimljenog zahtjeva iz članka 22. stavka 2. ovoga Plana te prijedloga Upravnog odjela, Gradonačelnik predlaže Gradskom vijeću Grada donošenje odluke o davanju dozvole na pomorskom dobru.

Na temelju odluke Gradskog vijeća Grada iz stavka 1. ovoga članka, rješenje o dozvoli na pomorskom dobru donosi Gradonačelnik.

Članak 24.

Ovlaštenik dozvole na pomorskom dobru može obavljati djelatnost na pomorskom dobru samo u opsegu i pod uvjetima utvrđenim u dozvoli na pomorskom dobru.

Ovlaštenik dozvole na pomorskom dobru nema pravo sklapati ugovore s trećim osobama na temelju kojih bi treće osobe obavljale djelatnost ili dio djelatnosti iz dozvole, niti ga davatelj dozvole može na to ovlastiti.

Zabrana iz stavka 2. ovoga članka ne odnosi se na najam, posudbu i sl. samih sredstava kojima se obavlja djelatnost iz dozvole na pomorskom dobru.

Davatelj dozvole na pomorskom dobru dužan je brinuti se o tome da se pomorsko dobro koristi u opsegu i granicama utvrđenim u dozvoli na pomorskom dobru.

Davatelj dozvole na pomorskom dobru dužan je osigurati da ovlaštenik dozvole na pomorskom dobru ne ograničava opću upotrebu pomorskog dobra.

Ako utvrdi da se pomorsko dobro koristi izvan opsega i uvjeta utvrđenih u dozvoli na pomorskom dobru i/ili da ovlaštenik dozvole na pomorskom dobru ograničava opću upotrebu, Gradonačelnik je dužan donijeti rješenje o ukidanju dozvole na pomorskom dobru.

Članak 25.

Kod obavljanja djelatnosti iznajmljivanja plovila na vodomlazni pogon i vuče ploviom u svrhu zabave, ovlaštenik dozvole na pomorskom dobru dužan je:

- pridržavati se uvjeta sigurnosti plovidbe koje utvrđuje nadležna lučka kapetanija,
- ne približavati se na udaljenost od 50 metara od zaštitne plutajuće brane uređene plaže, odnosno 150 metara od obale neuređene plaže te postaviti i održavati sigurnosni koridor označen plutajućim branama.

Kod obavljanja djelatnosti iznajmljivanja plažne opreme, ovlaštenik dozvole na pomorskom dobru dužan je:

- držati plažnu opremu (suncobrani, ležaljke i sl.) uredno složene i smještene na dijelu pomorskog dobra koje je dozvolom na pomorskom dobru određeno za njihov smještaj i izdavanje kada nisu iznajmljene korisniku,
- spremati plažnu opremu na dio pomorskog dobra koje je dozvolom na pomorskom dobru određen za njihov smještaj i izdavanje kada korisnik prestane koristiti plažnu opremu,
- redovito održavati i čistiti pomorsko dobro na kojem se izdaje dozvola,
- ostaviti slobodan pojas u skladu s grafičkim prikazom lokacija iz članka 13. stavka 2. ovoga Plana.

Kod obavljanja ugostiteljske djelatnosti ovlaštenik dozvole na pomorskom dobru dužan je priključiti se na vodovod i odvodnju, a ako te mogućnosti nema, dužan je postaviti spremnik za vodu i odvodnju.

VII. PLAN NADZORA OVLAŠTENIKA DOZVOLA NA POMORSKOM DOBRU

Članak 26.

Red na pomorskom dobru, u smislu cjelovitog sustava mjera i radnji kojima se osigurava zaštita i održavanje pomorskog dobra, propisat će se općim aktom Grada kojim se uređuje red na pomorskom dobru, a ovlašteni službenici Upravnog odjela (pomorski redari) imat će ovlasti obavljanja nadzora nad provedbom tog akta i obavljanja drugih poslova određenim općim aktom kojim se uređuje red na pomorskom dobru.

Članak 27.

U razdoblju 2024.-2028. godine planira se redovito obavljanje nadzora ovlaštenika dozvola na pomorskom dobru.

Pomorski redari Grada obavljat će kontrolu poštivanja opsega i granica korištenja pomorskog dobra utvrđenim u rješenju o davanju dozvole na pomorskom dobru.

Ukoliko pomorski redari utvrde da se pomorsko dobro koristi izvan opsega i uvjeta utvrđenih u dozvoli na pomorskom dobru i/ili da ovlaštenik dozvole na pomorskom dobru ograničava opću upotrebu, Gradonačelnik će donijeti rješenje o ukidanju dozvole na pomorskom dobru, sve sukladno odredbama Zakona.

Članak 28.

Ovlaštenik dozvole na pomorskom dobru dužan je uvažiti opći javni interes i značaj pomorskog dobra, propise o sigurnosti plovidbe, zaštite okoliša i reda na pomorskom dobru.

VIII. ZAVRŠNE ODREDBE

Članak 29.

Do stupanja na snagu podzakonskog propisa kojim se uređuju vrste djelatnosti i visina minimalne naknade za dodjelu dozvola na pomorskom dobru, primjenjivat će se odredbe Uredbe o postupku davanja koncesijskog odobrenja na pomorskom dobru („Narodne novine“ broj 36/04, 63/08, 133/13 i 63/14) koje se odnose na visinu minimalne naknade i vrste djelatnosti.

Članak 30.

Koncesijska odobrenja izdana temeljem Uredbe o postupku davanja koncesijskih odobrenja na pomorskom dobru („Narodne novine“ broj 36/04, 63/08, 133/13 i 63/14) ostaju na snazi do isteka roka na koji su izdana.

Članak 31.

Do donošenja rješenja o stjecanju ovlaštenja za obavljanje poslova nadzora pomorskog dobra sukladno Zakonu i općem aktu Grada kojim se uređuje red na pomorskom dobru, nadzor nad redom na pomorskom dobru obavljat će se sukladno odredbama općeg akta Grada kojim se uređuje komunalni red.

Članak 32.

Ovaj Plan stupa na snagu osmoga dana od dana objave u „Službenim novinama Grada Rijeke“.

IZVJEŠĆE O PROVEDENOM SAVJETOVANJU SA JAVNOŠĆU

Naziv akta o kojem je savjetovanje provedeno:

Nacrt prijedloga Plana upravljanja pomorskim dobrom na području grada Rijeke za razdoblje 2024.-2028. godine

Vrijeme trajanja savjetovanja: Savjetovanje je provedeno u trajanju od 30 dana odnosno od dana 27. listopada 2023. godine pa do dana 26. studenog 2023. godine.

Cilj i glavne teme savjetovanja

Osnovni cilj savjetovanja bio je dobivanje povratnih informacija od javnosti u svezi rješenja predloženih Nacrtom prijedloga Plana upravljanja pomorskim dobrom na području grada Rijeke za razdoblje 2024.-2028. godine

Red broj	Naziv dionika (pojedinaac, organizacija, institucija)	Članak na koji se odnosi primjedba/ prijedlog	Tekst primjedbe/prijedloga	Prihvatanje/ neprihvatanje primjedbe ili prijedloga
1.	Zoran Adžić	Načelni prijedlog	<p>„– pojačati kontrolu i ukloniti postojeće objekte koji otežavaju pristupe pomorskom dobru izvan luka. Primjer: plaža hotela Hilton, Preluk...gdje osim ograde "djeluje" i zaštitar.</p> <p>– privatizacija pomorskog dobra gradnjom objekata i ograda</p> <p>– dohrana plaža, obzirom da je dokazana njena ekološka štetnost i nepostojanje takvih oblika obale u većini Hrvatske treba se izostaviti iz zakona kao bilokakvo rješenje jer su i trenutne posljedice ove aktivnosti katastrofalne i podložne manipulaciji</p> <p>– plažni objekti, jasno obilježiti što je pod naplatom a što je javno dostupno i isključiti mogućnost da koncesionar otuđi cijeli dio obale</p> <p>– sportske lučice- dokinuti praksu da u svakoj lučici postoje "komercijalni" vezovi čime se djelovi obale izuzimaju iz javne dostupnosti- primjeri: luka Rijeka, Jadranovo, Bakarac itd a što se svake godine umnožava i širi pojas dostupan za građane čuvajući ga za tkzv "elitu".</p> <p>“</p>	Prijedlog je razmotren, ali ne može se usvojiti budući se isti ne odnosi na problematiku koja je predmet Nacrta ovog akta već Zakona o pomorskom dobru i morskim lukama te akta kojim se uređuje red na pomorskom dobru.
2.	Salon Professional d.o.o.	Načelni prijedlog	<p>„Nakon odrađene sezone primijetili smo jedan veliki nedostatak. U slučaju kiše ili vjetrova ne možemo obavljati djelatnost jer smijemo koristiti samo suncobrane i ne može se napraviti nadstrešnicu za terasu. Kao primjer predlažem Kostrenu, zato je tamo dozvoljeno zatvaranje terase i betoniranje terasa i samo zbog toga njihovi ug. objekti mogu raditi cijelu godinu i izgledaju ljepše i sigurnije. Za primjer da pokušate shvatiti o čemu govorim. 21.07.2023.</p>	Prijedlog je razmotren, ali ne može se usvojiti budući je na pomorskom dobru prihvatljiva isključivo postava

			nevrjeme koje je zahvatilo našu županiju zamislite si da stojite ispod suncobrane bilo je i ozlijeđenih. Lp.“	sredstava za obavljanje djelatnosti koja se mogu ukloniti bez posljedica za okoliš.
--	--	--	---	---

Napomena: U vremenu trajanja savjetovanja pristigle su 2 primjedbe/prijedloga javnosti na Nacrt prijedloga Plana upravljanja pomorskim dobrom na području grada Rijeke za razdoblje 2024.-2028. godine.



BROJ DOZVOLA	1	
OZNAKA LOKACIJE	0.1.	
KATASTARSKA ČESTICA	1395/1 k.o. ZAMET	
GRUNTOVNA ČESTICA	1620/119 k.o. RUBEŠI	
MIKRO LOKACIJA	ŠLJUNČANA POVRŠINA NA KRAJU PARKIRALIŠTA	
DJELATNOST	UGOSTITELJSTVO I TRGOVINA	
SREDSTVO I BROJ	KIOSK, MONTAŽNI OBJEKT - do 12 m²	1 kom
* IZGLED I SREDSTVA		

IZGLED I SREDSTVA KOJIMA SE MOŽE OBAVLJATI DJELATNOST

Kiosk, montažni objekt sa šankom postaviti na slunčanu površinu na kraju parkirališta.

Objekt izvesti kao montažnu konstrukciju koju čine stupovi i elementi za zatvaranje obodnih stranica te krov. Obodne stranice moraju biti izvedene na slijedeći način:

- prednja i bočne stranice slobodne, ali moraju imati elemente za zatvaranje u vrijeme kada šank ne radi,
- stražnja stranica može biti izvedena kao prednja i bočne ili može biti fiksna i puna,
- elementi za zatvaranje mogu biti zaokretni.

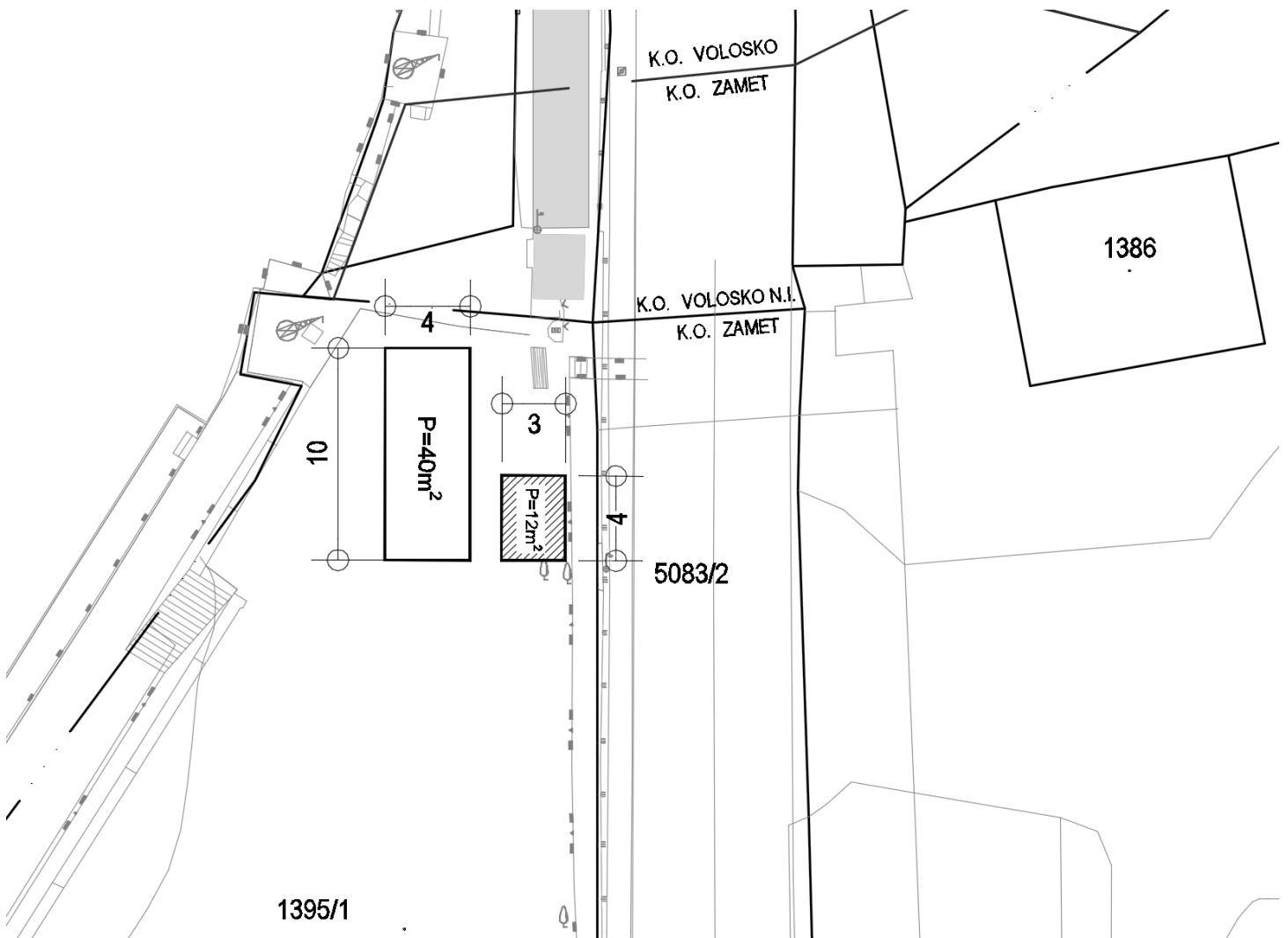
Krov može biti ravan ili kosi (do 10%), ali za pokrov nije dozvoljeno koristiti crijep.

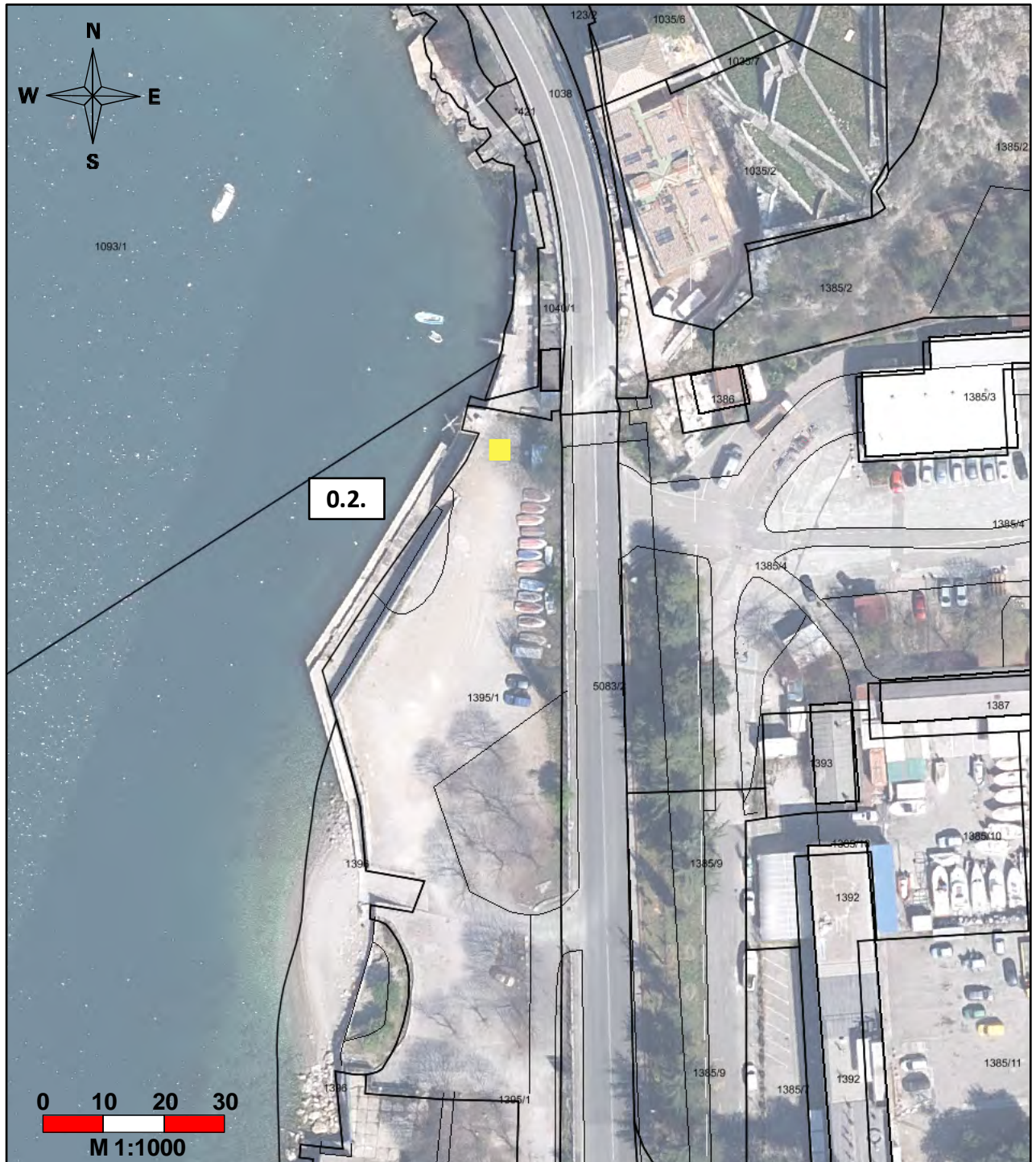
Šank se mora postaviti unutar tlocrtne površine objekta.

Materijal gradnje može biti metal ili drvo, završne obrade u bijeloj ili bijelo-sivoj boji.

Isticanje reklamnih poruka na objektu ili zasebnim reklamnim predmetima nije dozvoljeno.

Nakon isteka dozvole na pomorskom dobru i uklanjanja objekta, obaveza je korisnika dovesti lokaciju u stanje kakvo je bilo prije njegove postave.





BROJ DOZVOLA	1	
OZNAKA LOKACIJE	0.2.	
KATASTARSKA ČESTICA	1395/1 k.o. ZAMET	
GRUNTOVNA ČESTICA	1620/119 k.o. RUBEŠI	
MIKRO LOKACIJA	ŠLJUNČANA POVRŠINA ISPRED UGOSTITELJSKOG OBJEKTA	
DJELATNOST	UGOSTITELJSTVO I TRGOVINA	
SREDSTVO I BROJ	PRIPADAJUĆA TERASA OBJEKTA - do 40 m²	1 kom
* IZGLED I SREDSTVA		

IZGLED I SREDSTVA KOJIMA SE MOŽE OBAVLJATI DJELATNOST

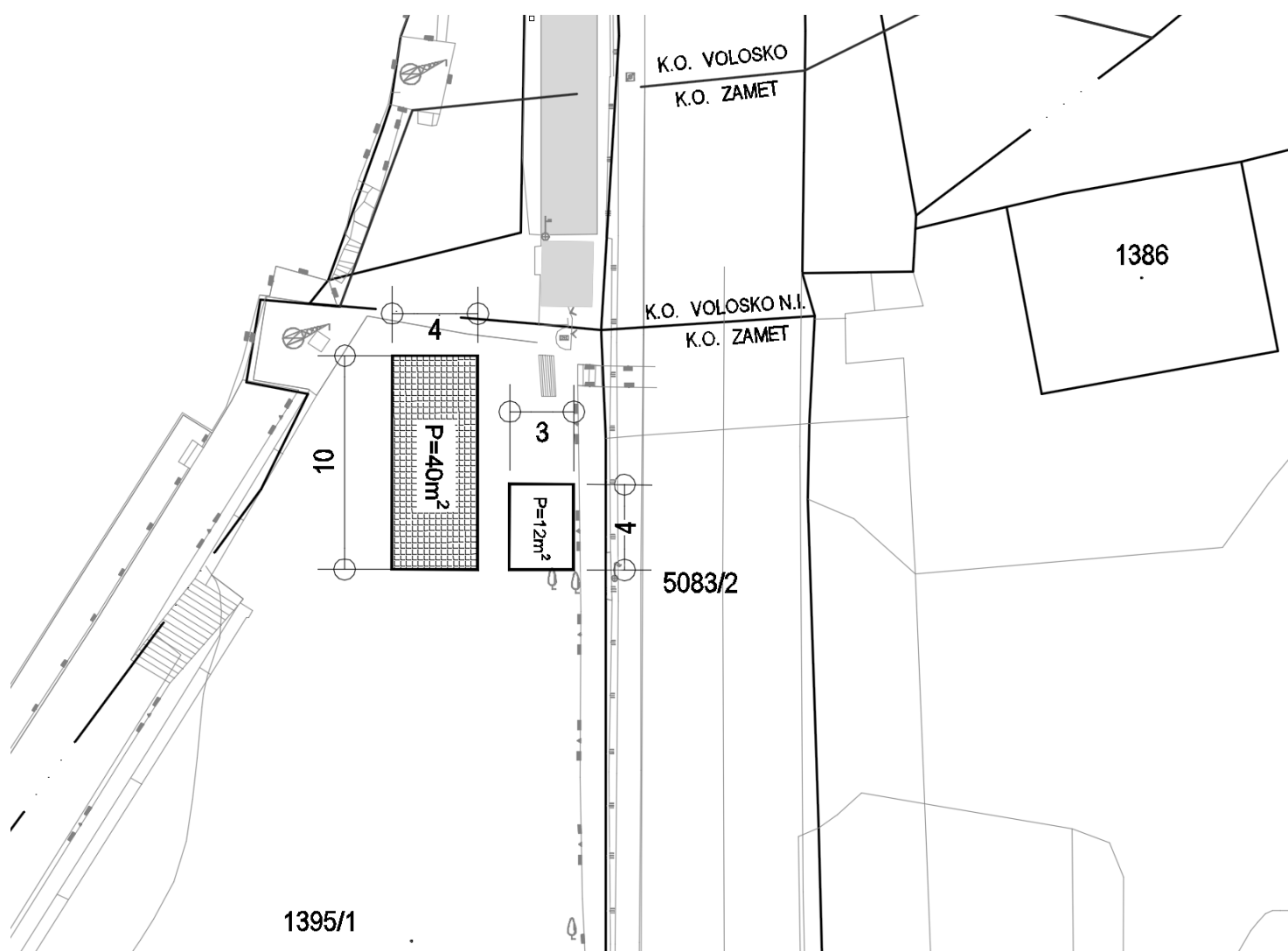
Ugostiteljsku terasu postaviti na šljunčanu površinu, ispred ugostiteljskog objekta.

Ugostiteljska terasa može biti natkrivena. Natkrivanje se provodi na slijedeći način:

- zaštita od sunca – suncobrani, bijele do bež boje,
- rub suncobrana ne smije prelaziti liniju ugostiteljske terase.

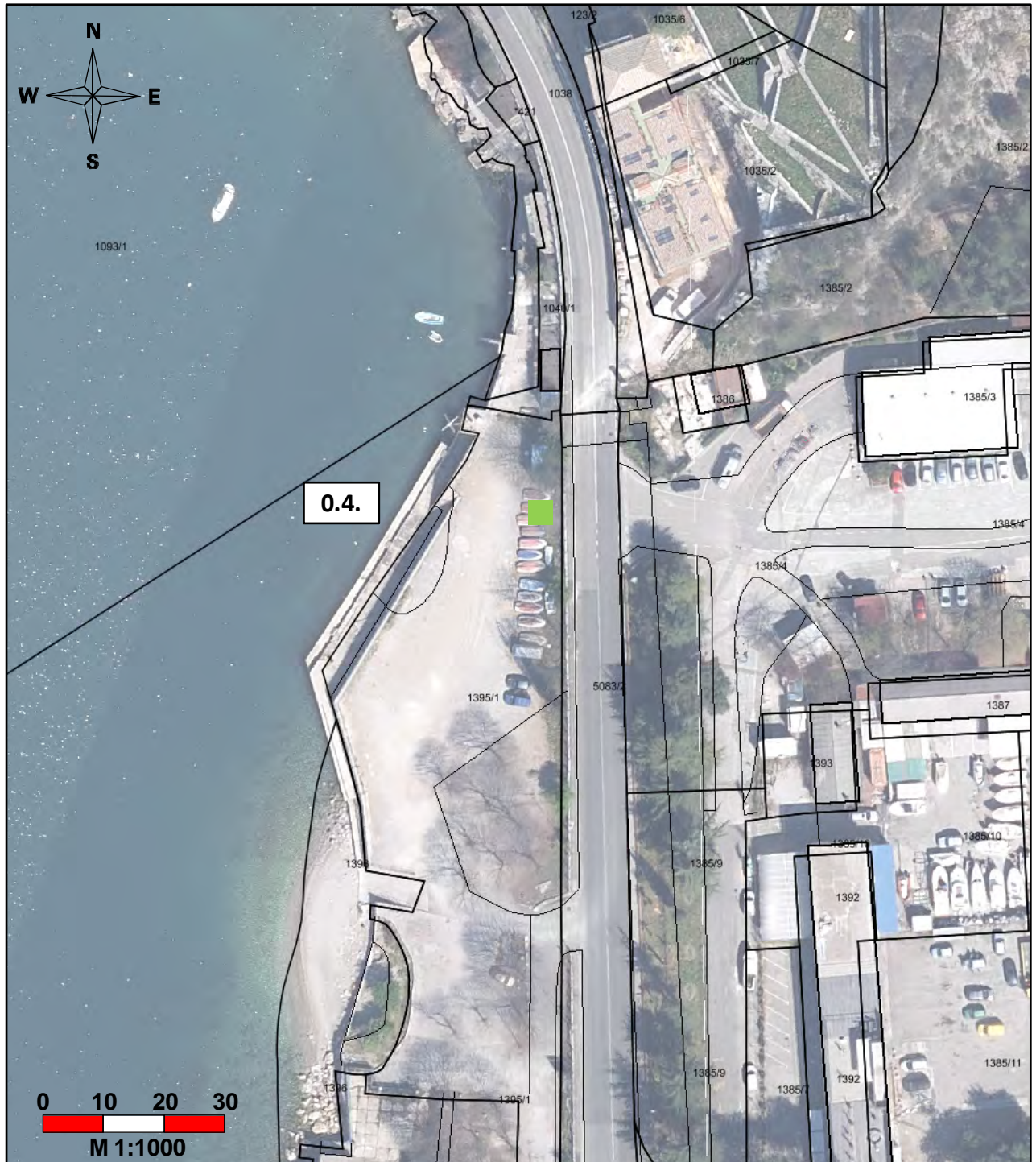
Nije dozvoljeno zatvaranje stranica terase niti postavljanje drvene podloge na njeno tlo.

Isticanje reklamnih poruka na opremi terase ili zasebnim reklamnim predmetima nije dozvoljeno.

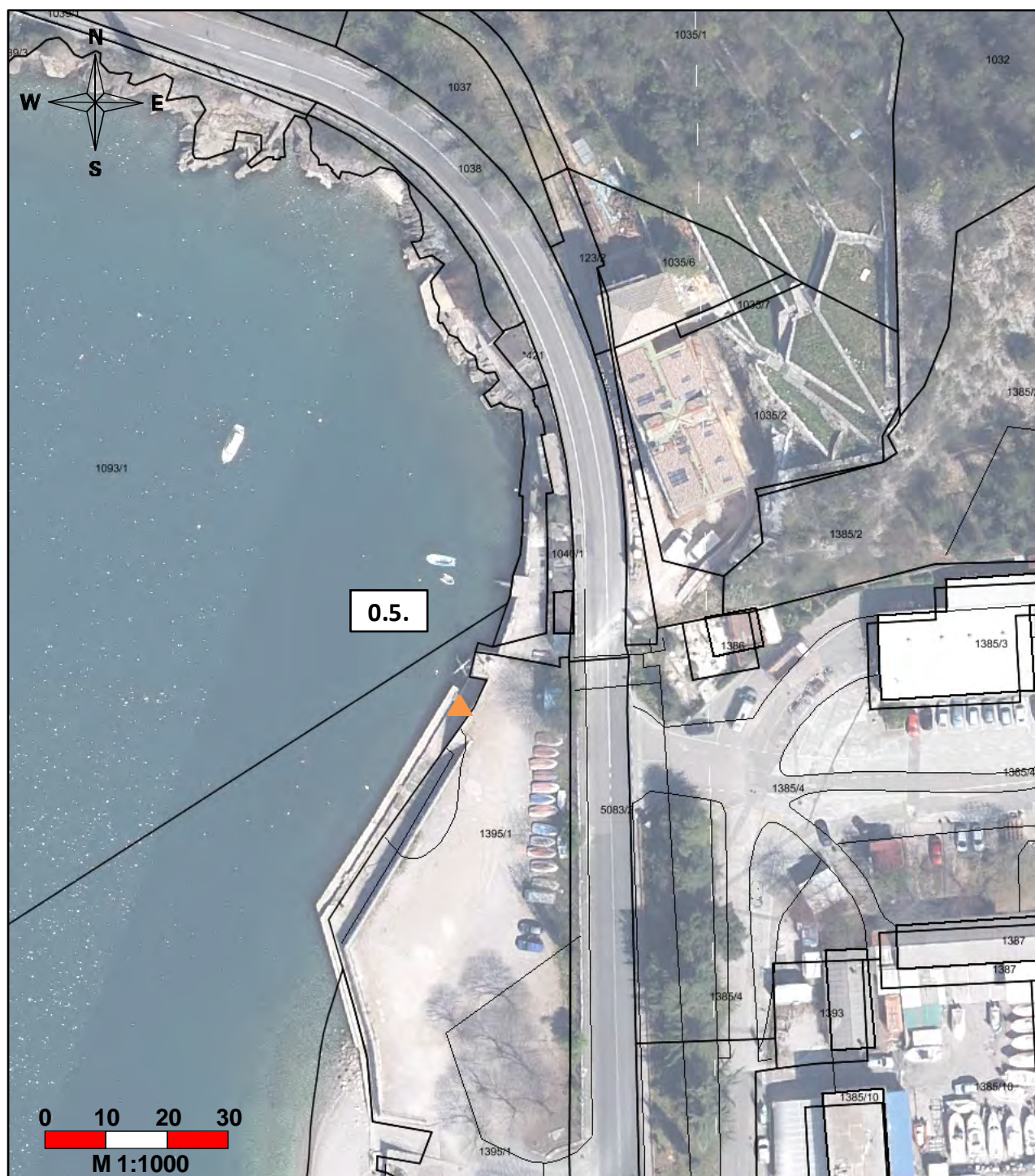




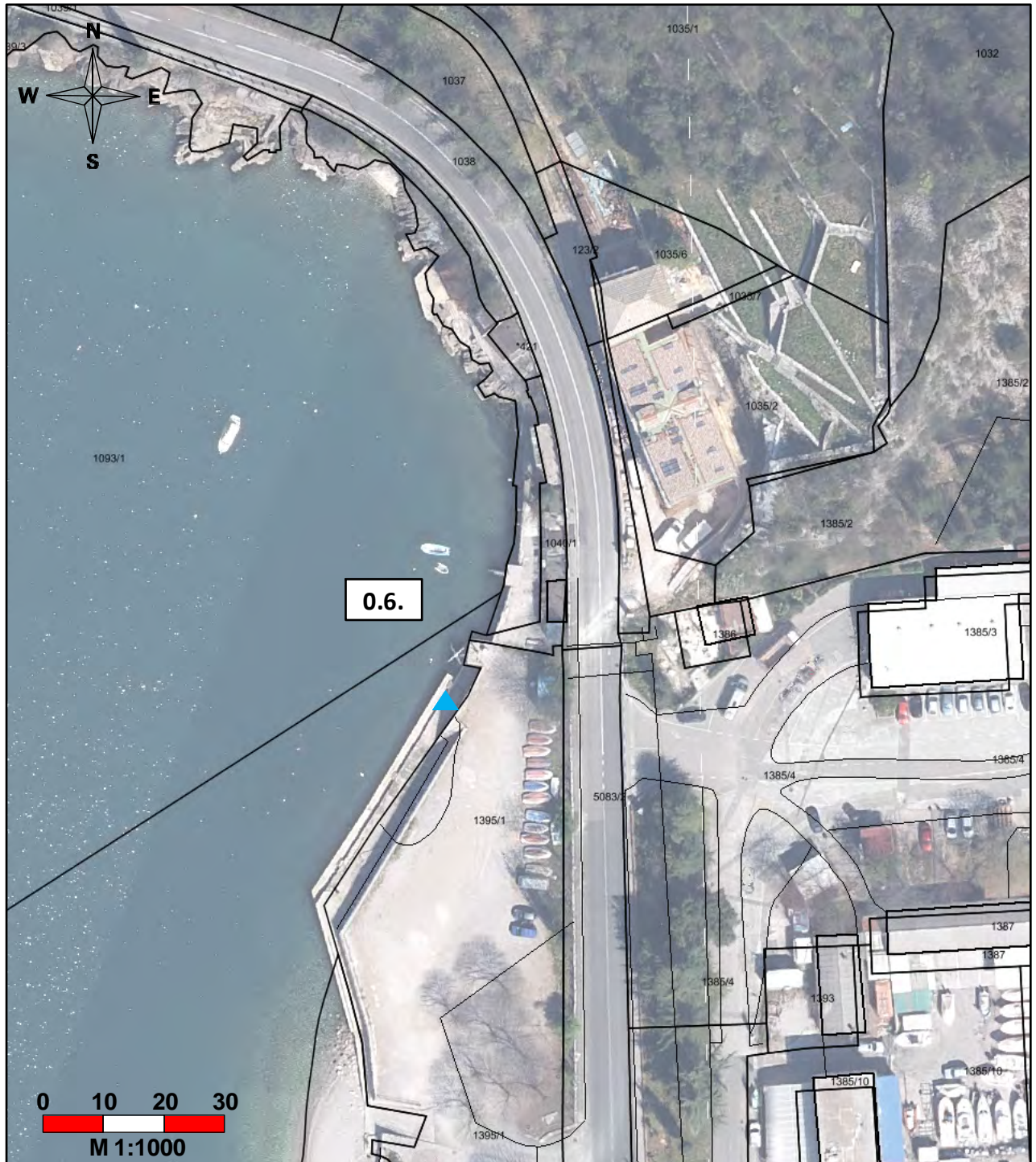
BROJ DOZVOLA	1	
OZNAKA LOKACIJE	■ 0.3.	
KATASTARSKA ČESTICA	1395/1 k.o. ZAMET	
GRUNTOVNA ČESTICA	1620/119 k.o. RUBEŠI	
MIKRO LOKACIJA	ŠLJUNČANA POVRŠINA NA KRAJU PARKIRALIŠTA	
DJELATNOST	UGOSTITELJSTVO I TRGOVINA	
SREDSTVO I BROJ	AMBULANTNA PRODAJA - škrinja ili aparat za sladoled	2 kom
		/



BROJ DOZVOLA	1	
OZNAKA LOKACIJE	0.4.	
KATASTARSKA ČESTICA	1395/1 k.o. ZAMET	
GRUNTOVNA ČESTICA	1620/119 k.o. RUBEŠI	
MIKRO LOKACIJA	ŠLJUNČANA POVRŠINA NA KRAJU PARKIRALIŠTA	
DJELATNOST	UGOSTITELJSTVO I TRGOVINA	
SREDSTVO I BROJ	AMBULANTNA PRODAJA - štand za brzu prehranu, palačinke i sl. - do 2 m ²	1 kom
		/



BROJ DOZVOLA	1	
OZNAKA LOKACIJE	▲ 0.5.	
KATASTARSKA ČESTICA	1395/1 k.o. ZAMET	
GRUNTOVNA ČESTICA	1620/119 k.o. RUBEŠI	
MIKRO LOKACIJA	BETONSKA POVRŠINA UZ MORE, ISPOD DIZALICE	
DJELATNOST	IZNAJMLJIVANJE SREDSTAVA	
SREDSTVO I BROJ	SUNCOBRAN, LEŽALJKA za 1 osobu	do 20 kom
		/



BROJ DOZVOLA	1	
OZNAKA LOKACIJE	▲ 0.6.	
KATASTARSKA ČESTICA	1395/1 k.o. ZAMET	
GRUNTOVNA ČESTICA	1620/119 k.o. RUBEŠI	
MIKRO LOKACIJA	BETONSKA POVRŠINA UZ MORE, ISPOD DIZALICE	
DJELATNOST	IZNAJMLJIVANJE SREDSTAVA	
SREDSTVO I BROJ	DASKA, SUP, SANDOLINA, PEDALINA i sl.	do 10 kom
		/



BROJ DOZVOLA	1	
OZNAKA LOKACIJE	■ 0.7.	
KATASTARSKA ČESTICA	1395/3 k.o. ZAMET	
GRUNTOVNA ČESTICA	1620/119 k.o. RUBEŠI	
MIKRO LOKACIJA	BETONSKA POVRŠINA UZ ASFALJNI PUT JUŽNO OD EX. ZGRADE RECEPCIJE KAMPA	
DJELATNOST	UGOSTITELJSTVO I TRGOVINA	
SREDSTVO I BROJ	KIOSK, MONTAŽNI OBJEKT - do 12 m ²	1 kom
* IZGLED I SREDSTVA		

IZGLED I SREDSTVA KOJIMA SE MOŽE OBAVLJATI DJELATNOST

Kiosk, montažni objekt sa šankom postaviti na betonsku površinu uz asfaltni put južno od ex. zgrade recepcije auto kampa.

Objekt izvesti kao montažnu konstrukciju koju čine stupovi i elementi za zatvaranje obodnih stranica te krov. Obodne stranice moraju biti izvedene na slijedeći način:

- prednja i bočne stranice slobodne, ali moraju imati elemente za zatvaranje u vrijeme kada šank ne radi,
- stražnja stranica može biti izvedena kao prednja i bočne ili može biti fiksna i puna,
- elementi za zatvaranje mogu biti zaokretni.

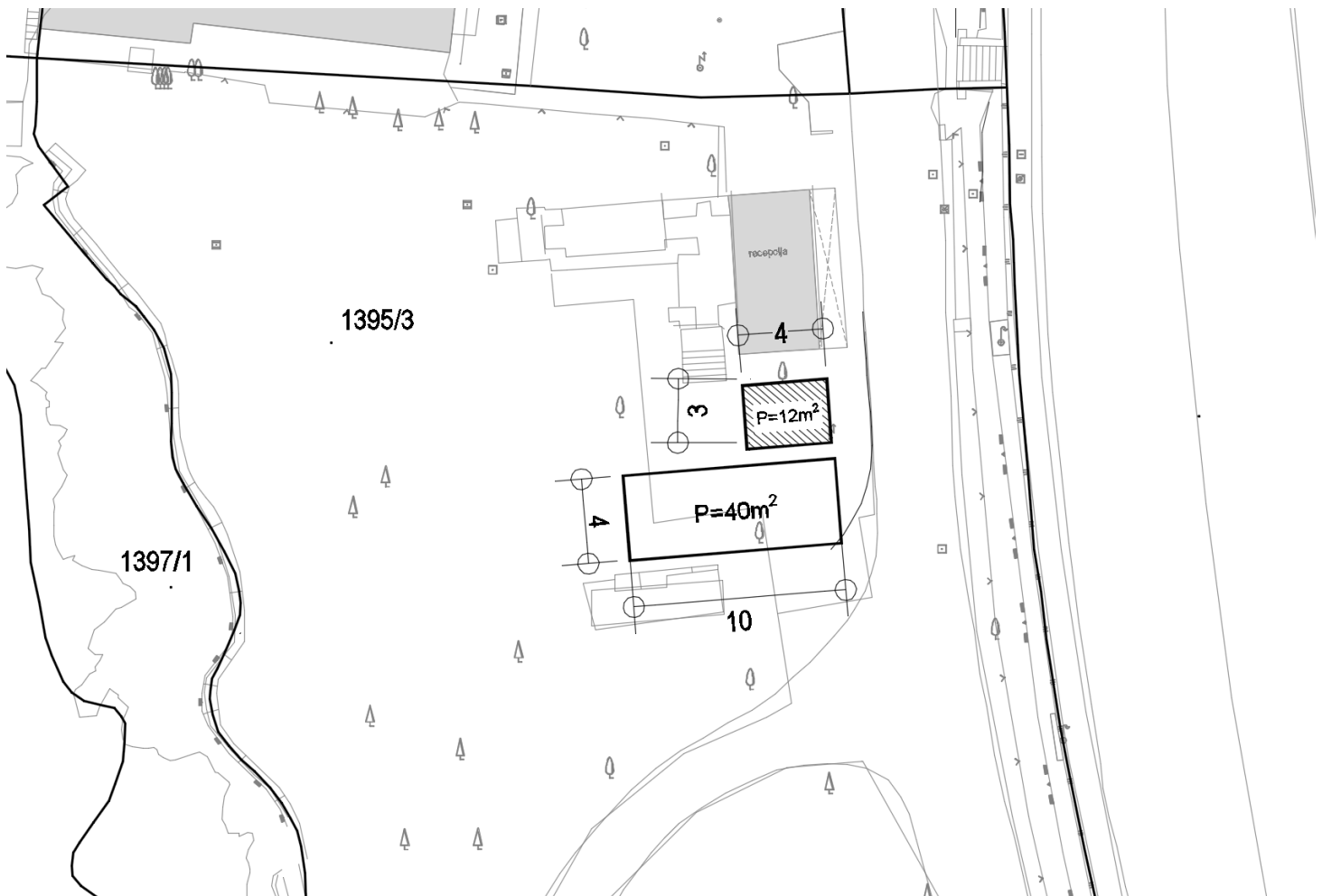
Krov može biti ravan ili kosi (do 10%), ali za pokrov nije dozvoljeno koristiti crijep.

Šank se mora postaviti unutar tlocrtne površine objekta.

Materijal gradnje može biti metal ili drvo, završne obrade u bijeloj ili bijelo-sivoj boji.

Isticanje reklamnih poruka na objektu ili zasebnim reklamnim predmetima nije dozvoljeno.

Nakon isteka dozvole na pomorskom dobru i uklanjanja objekta, obaveza je korisnika dovesti lokaciju u stanje kakvo je bilo prije njegove postave.



IZGLED I SREDSTVA KOJIMA SE MOŽE OBAVLJATI DJELATNOST

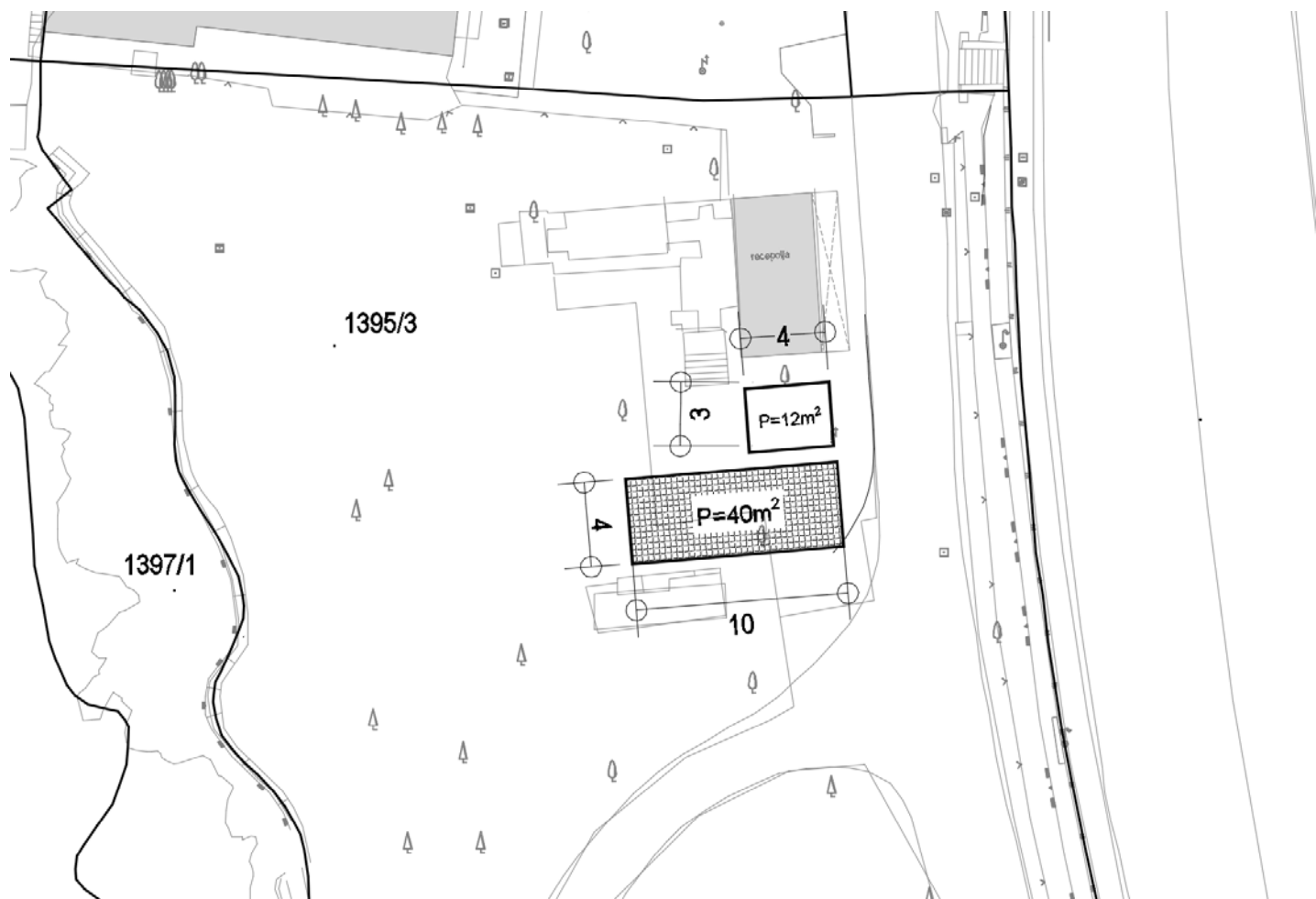
Ugostiteljsku terasu postaviti na šljunčanu površinu, ispred ugostiteljskog objekta.

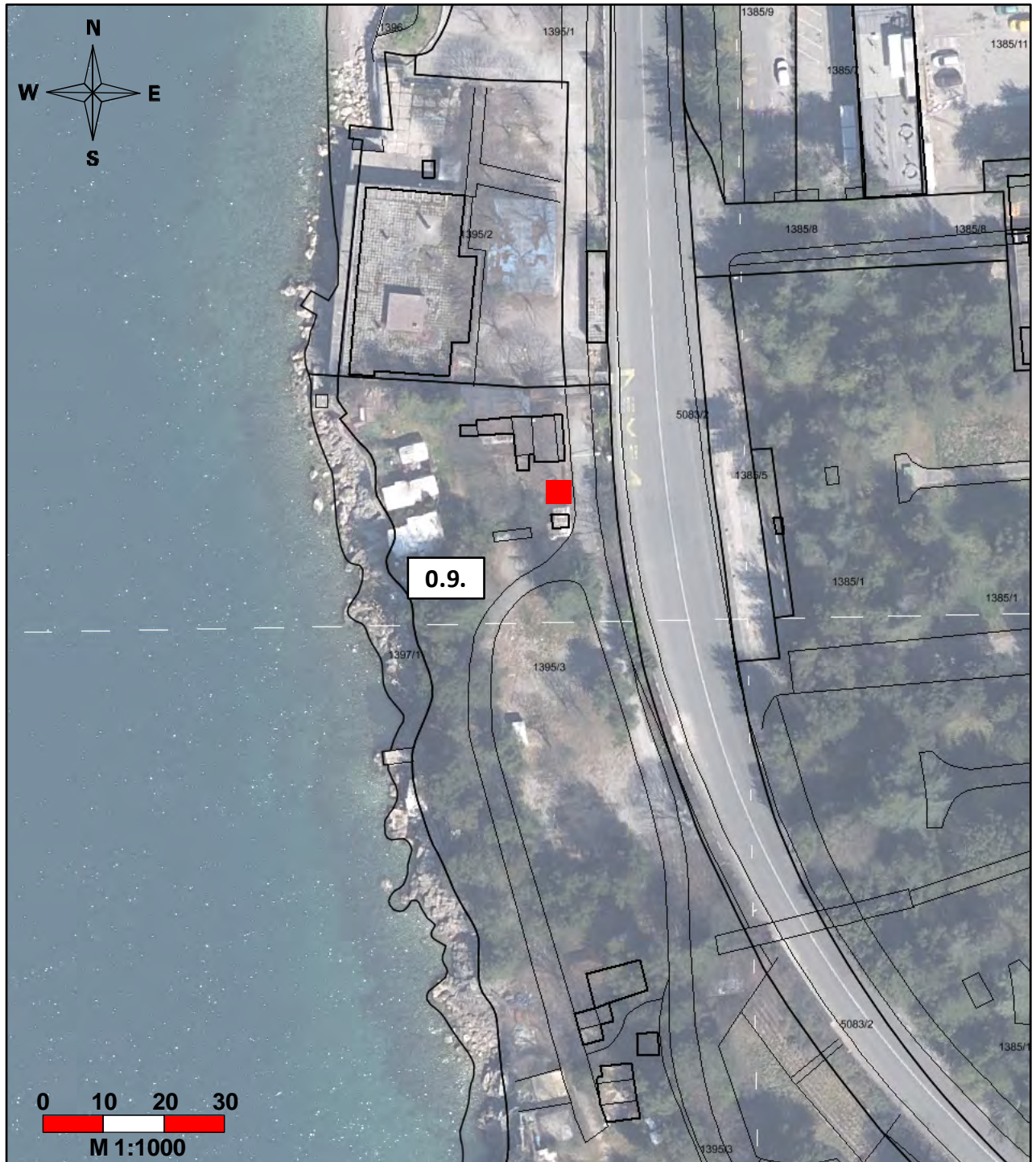
Ugostiteljska terasa može biti natkrivena. Natkrivanje se provodi na slijedeći način:

- zaštita od sunca – suncobrani, bijele do bež boje,
- rub suncobrana ne smije prelaziti liniju ugostiteljske terase.

Nije dozvoljeno zatvaranje stranica terase niti postavljanje drvene podloge na njeno tlo.

Isticanje reklamnih poruka na opremi terase ili zasebnim reklamnim predmetima nije dozvoljeno.





BROJ DOZVOLA	1	
OZNAKA LOKACIJE	■ 0.9.	
KATASTARSKA ČESTICA	1395/3 k.o. ZAMET	
GRUNTOVNA ČESTICA	1620/119 k.o. RUBEŠI	
MIKRO LOKACIJA	BETONSKA POVRŠINA UZ ASFALJNI PUT	
DJELATNOST	UGOSTITELJSTVO I TRGOVINA	
SREDSTVO I BROJ	AMBULANTNA PRODAJA - škrinja ili aparat za sladoled	2 kom
		/



BROJ DOZVOLA	1	
OZNAKA LOKACIJE	● 0.10.	
KATASTARSKA ČESTICA	1395/3 k.o. ZAMET	
GRUNTOVNA ČESTICA	1620/119 k.o. RUBEŠI	
MIKRO LOKACIJA	ŠLJUNČANA POVRŠINA OMEĐENA ASFALTNIM PUTOVIMA	
DJELATNOST	KOMERCIJALNO-REKREACIJSKA	
SREDSTVO I BROJ	KULTURNE, KOMERCIJALNE, ZABAVNE, SPORTSKE PRIREDBE	do 300 m ²
* IZGLED I SREDSTVA		

IZGLED I SREDSTVA ZA ODRŽAVANJE KULTURNIH, KOMERCIJALNIH, ZABAVNIH I SPORTSKIH PRIREDBI

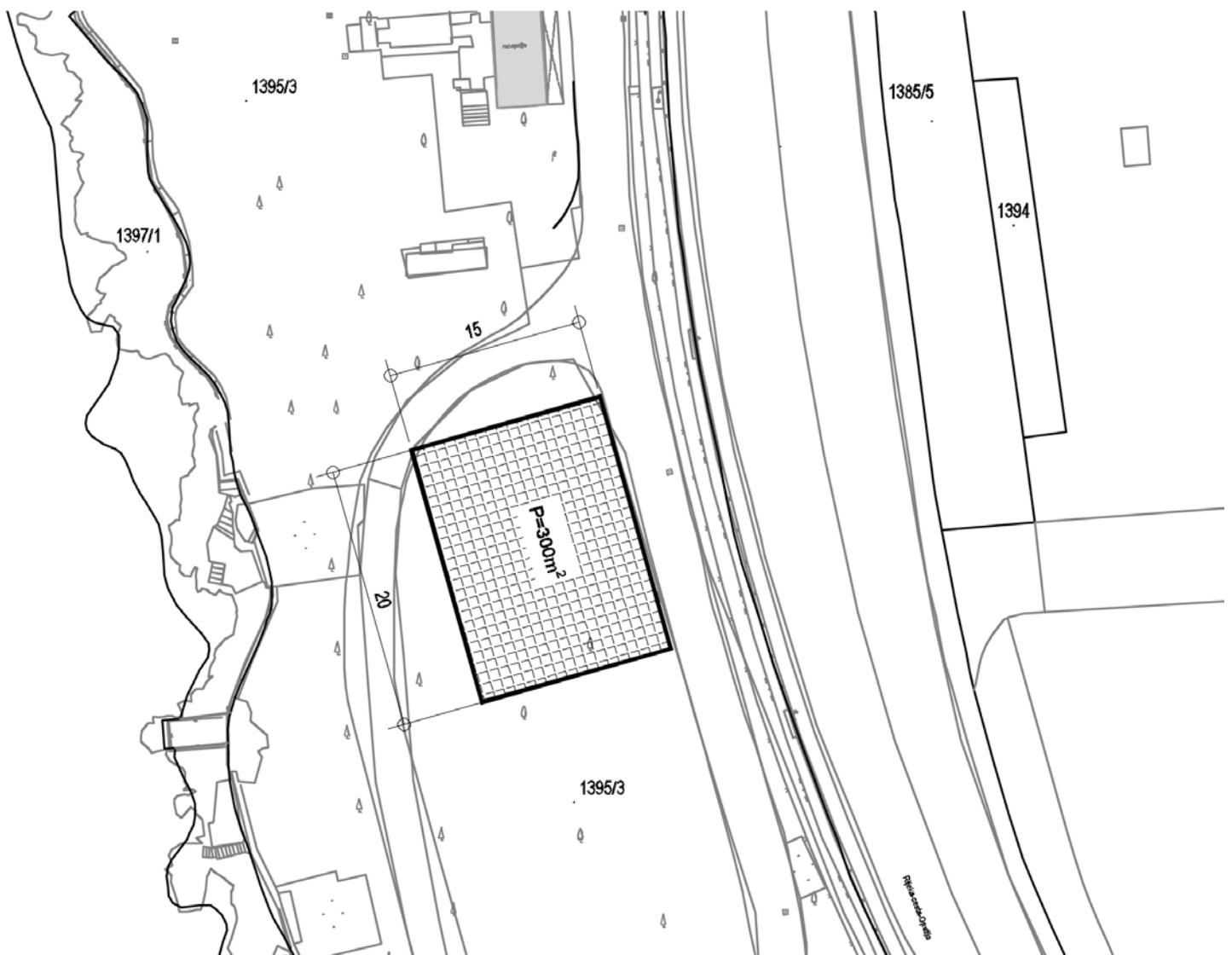
Raspoloživa površina za održavanje kulturnih, komercijalnih, zabavnih i sportskih priredbi označena je na grafici.

Označenu površinu je dozvoljeno zauzeti isključivo u vrijeme provođenja pojedine aktivnosti, a preostalo vrijeme mora biti prazna i slobodna za javno korištenje. Dozvoljeno zauzeće označene površine je najviše 6 sati u jednom danu.

Nije dozvoljeno ograđivanje površine.

Prilikom održavanja priredbi potrebno je osigurati sanitarne uvjete i pridržavati se propisa primjenjivih na konkretnu aktivnost.

Nakon završetka priredbe potrebno je očistiti, od svih vrsta onečišćenja nastalih provođenjem konkretnih aktivnosti, kompletno onečišćeni dio, a ne samo označenu površinu.





BROJ DOZVOLA	1	
OZNAKA LOKACIJE	■ 0.11.	
KATASTARSKA ČESTICA	1395/3 k.o. ZAMET	
GRUNTOVNA ČESTICA	1620/119 k.o. RUBEŠI	
MIKRO LOKACIJA	ŠLJUNČANA POVRŠINA NA PLATOU IZNAD SANITARNOG OBJEKTA	
DJELATNOST	UGOSTITELJSTVO I TRGOVINA	
SREDSTVO I BROJ	KIOSK, MONTAŽNI OBJEKT - do 12 m ²	1 kom
* IZGLED I SREDSTVA		

IZGLED I SREDSTVA KOJIMA SE MOŽE OBAVLJATI DJELATNOST

Kiosk, montažni objekt sa šankom postaviti na na platou iznad sanitarnog objekta.

Objekt izvesti kao montažnu konstrukciju koju čine stupovi i elementi za zatvaranje obodnih stranica te krov. Obodne stranice moraju biti izvedene na slijedeći način:

- prednja i bočne stranice slobodne, ali moraju imati elemente za zatvaranje u vrijeme kada šank ne radi,
- stražnja stranica može biti izvedena kao prednja i bočne ili može biti fiksna i puna,
- elementi za zatvaranje mogu biti zaokretni.

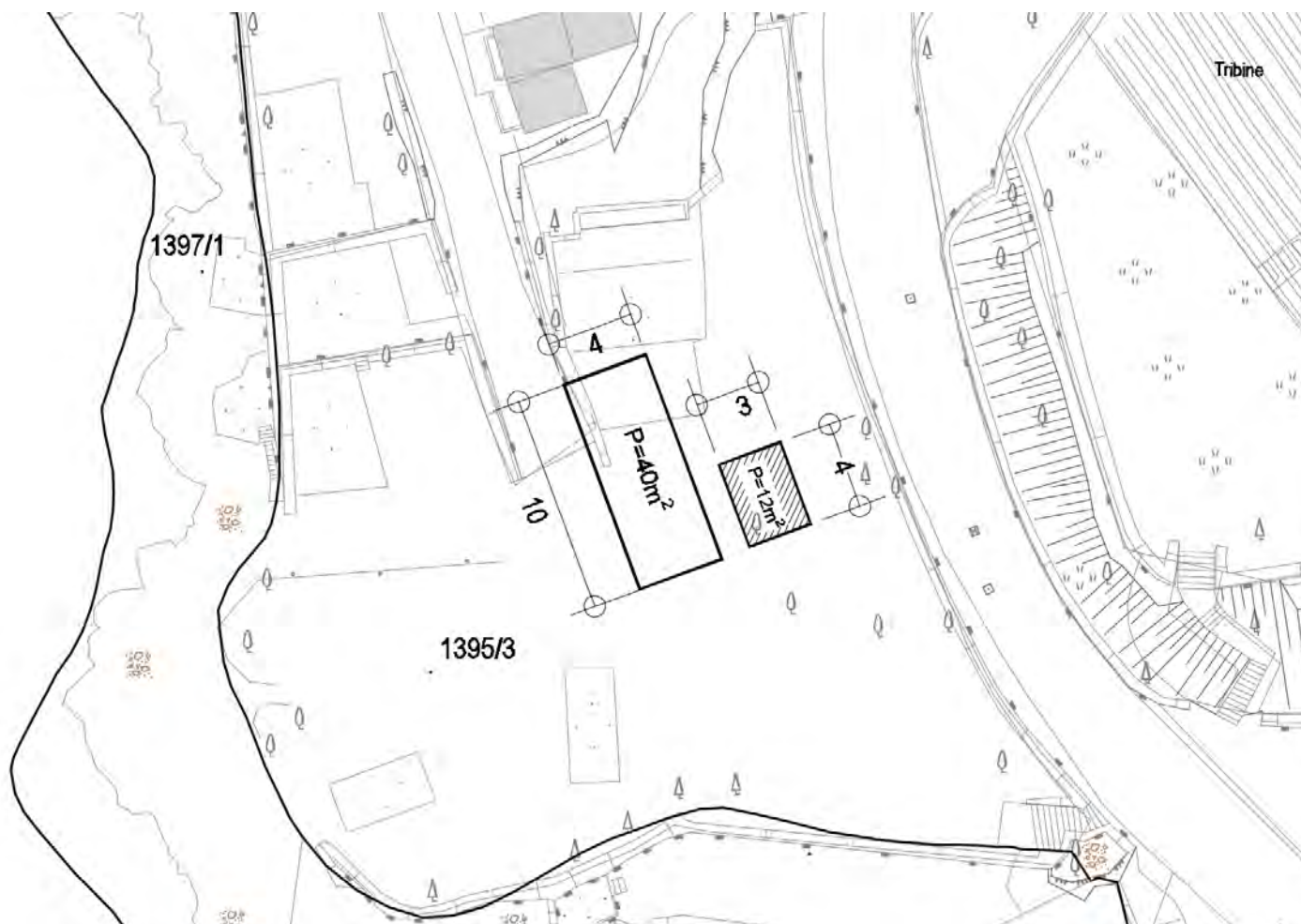
Krov može biti ravan ili kosi (do 10%), ali za pokrov nije dozvoljeno koristiti crijep.

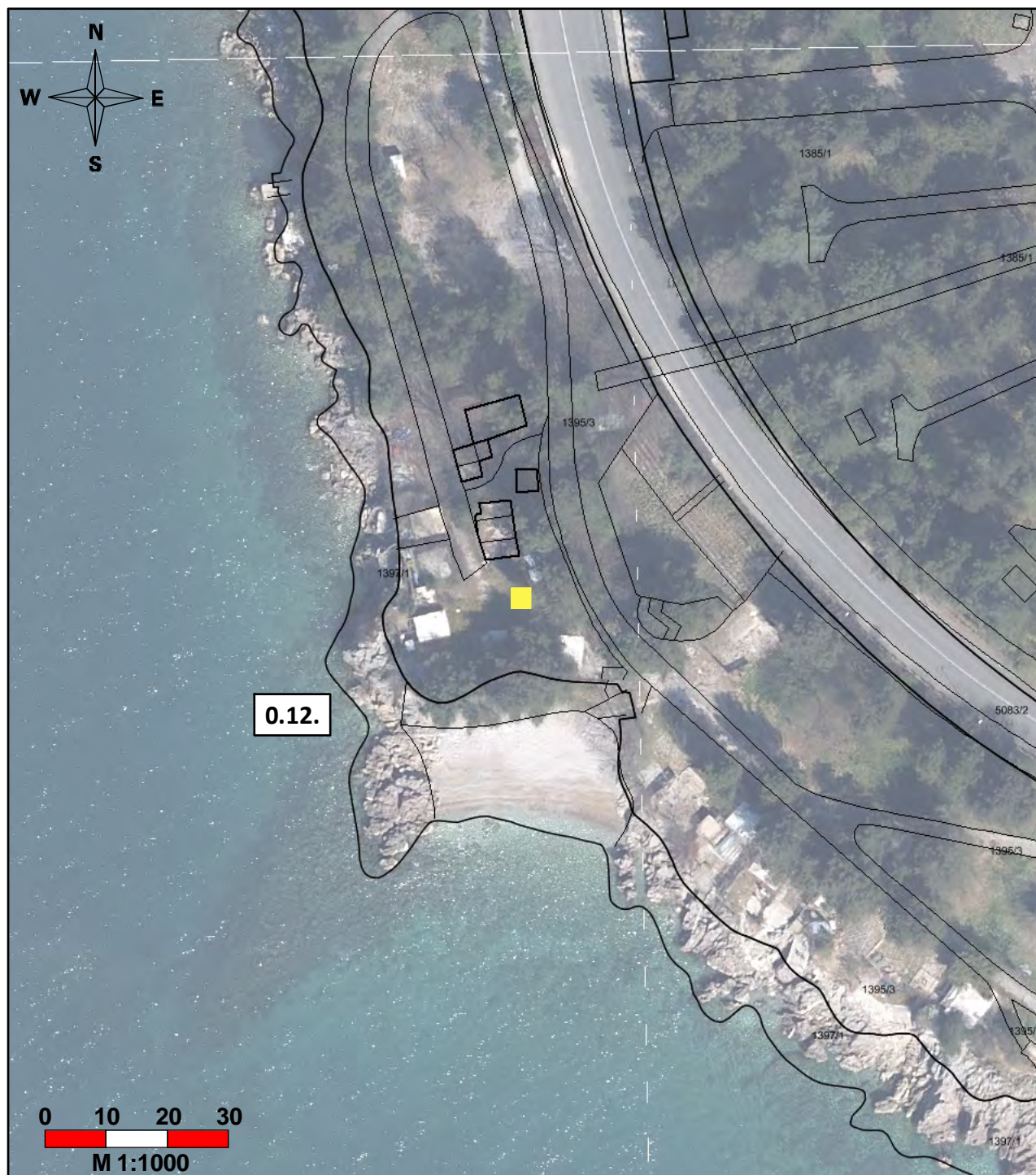
Šank se mora postaviti unutar tlocrtna površine objekta.

Materijal gradnje može biti metal ili drvo, završne obrade u bijeloj ili bijelo-sivoj boji.

Isticanje reklamnih poruka na objektu ili zasebnim reklamnim predmetima nije dozvoljeno.

Nakon isteka dozvole na pomorskom dobru i uklanjanja objekta, obaveza je korisnika dovesti lokaciju u stanje kakvo je bilo prije njegove postave.





BROJ DOZVOLA	1	
OZNAKA LOKACIJE	■ 0.12.	
KATASTARSKA ČESTICA	1395/3 k.o. ZAMET	
GRUNTOVNA ČESTICA	1620/119 k.o. RUBEŠI	
MIKRO LOKACIJA	ŠLJUNČANA POVRŠINA ISPRED UGOSTITELJSKOG OBJEKTA	
DJELATNOST	UGOSTITELJSTVO I TRGOVINA	
SREDSTVO I BROJ	PRIPADAJUĆA TERASA OBJEKTA – do 40 m ²	1 kom
* IZGLED I SREDSTVA		

IZGLED I SREDSTVA KOJIMA SE MOŽE OBAVLJATI DJELATNOST

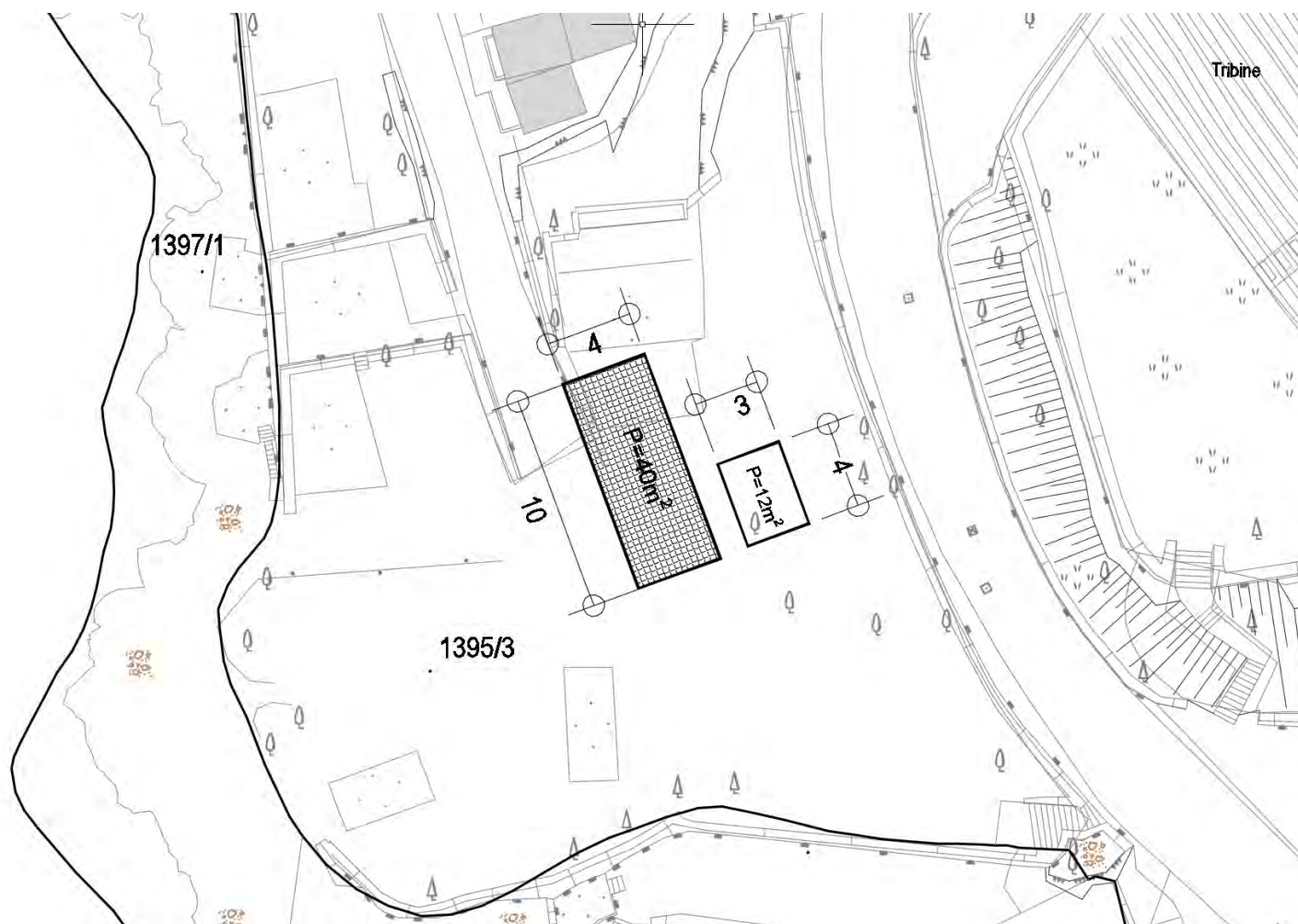
Ugostiteljsku terasu postaviti na šljunčanu površinu, ispred ugostiteljskog objekta.

Ugostiteljska terasa može biti natkrivena. Natkrivanje se provodi na slijedeći način:

- zaštita od sunca – suncobrani, bijele do bež boje,
- rub suncobrana ne smije prelaziti liniju ugostiteljske terase.

Nije dozvoljeno zatvaranje stranica terase niti postavljanje drvene podloge na njeno tlo.

Isticanje reklamnih poruka na opremi terase ili zasebnim reklamnim predmetima nije dozvoljeno.





BROJ DOZVOLA	1	
OZNAKA LOKACIJE	■ 0.13.	
KATASTARSKA ČESTICA	1395/3 k.o. ZAMET	
GRUNTOVNA ČESTICA	1620/119 k.o. RUBEŠI	
MIKRO LOKACIJA	ŠLJUNČANA POVRŠINA NA PLATOU IZNAD SANITARNOG OBJEKTA	
DJELATNOST	UGOSTITELJSTVO I TRGOVINA	
SREDSTVO I BROJ	AMBULANTNA PRODAJA - škrinja ili aparat za sladoled	2 kom
		/



BROJ DOZVOLA	1	
OZNAKA LOKACIJE	■ 0.14.	
KATASTARSKA ČESTICA	1395/3 k.o. ZAMET	
GRUNTOVNA ČESTICA	1620/119 k.o. RUBEŠI	
MIKRO LOKACIJA	ŠLJUNČANA POVRŠINA IZMEĐU ASFALTOG PUTA I STIJENE	
DJELATNOST	UGOSTITELJSTVO I TRGOVINA	
SREDSTVO I BROJ	KIOSK, MONTAŽNI OBJEKT - do 12 m ²	1 kom
* IZGLED I SREDSTVA		

IZGLED I SREDSTVA KOJIMA SE MOŽE OBAVLJATI DJELATNOST

Kiosk, montažni objekt sa šankom postaviti između asfaltnog puta i stijene.

Objekt izvesti kao montažnu konstrukciju koju čine stupovi i elementi za zatvaranje obodnih stranica te krov. Obodne stranice moraju biti izvedene na slijedeći način:

- prednja i bočne stranice slobodne, ali moraju imati elemente za zatvaranje u vrijeme kada šank ne radi,
- stražnja stranica može biti izvedena kao prednja i bočne ili može biti fiksna i puna,
- elementi za zatvaranje mogu biti zaokretni.

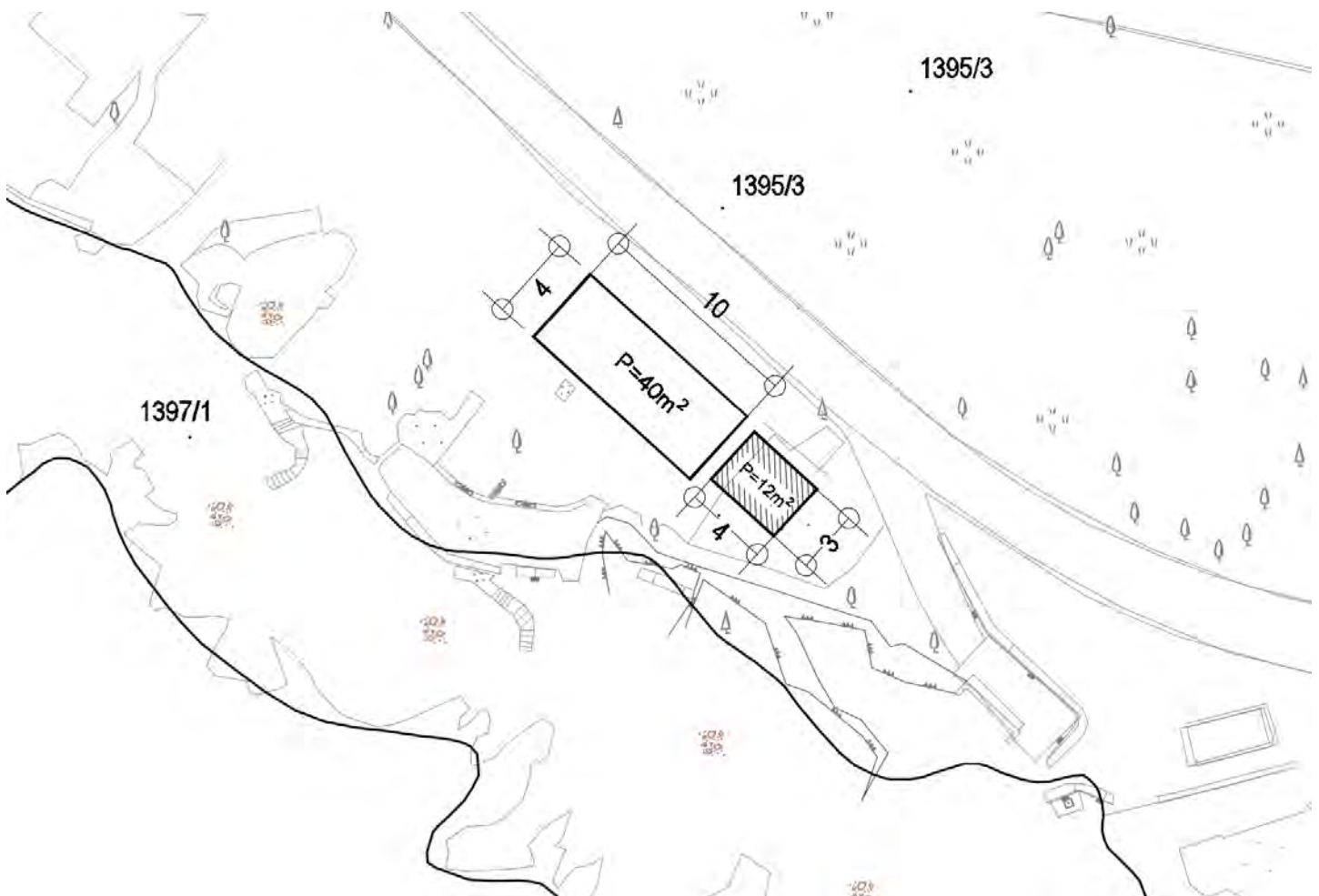
Krov može biti ravan ili kosi (do 10%), ali za pokrov nije dozvoljeno koristiti crijep.

Šank se mora postaviti unutar tlocrtna površine objekta.

Materijal gradnje može biti metal ili drvo, završne obrade u bijeloj ili bijelo-sivoj boji.

Isticanje reklamnih poruka na objektu ili zasebnim reklamnim predmetima nije dozvoljeno.

Nakon isteka dozvole na pomorskom dobru i uklanjanja objekta, obaveza je korisnika dovesti lokaciju u stanje kakvo je bilo prije njegove postave.





BROJ DOZVOLA	1	
OZNAKA LOKACIJE	0.15.	
KATASTARSKA ČESTICA	1395/3 k.o. ZAMET	
GRUNTOVNA ČESTICA	1620/119 k.o. RUBEŠI	
MIKRO LOKACIJA	ŠLJUNČANA POVRŠINA ZAPADNO OD UGOSTITELJSKOG OBJEKTA	
DJELATNOST	UGOSTITELJSTVO I TRGOVINA	
SREDSTVO I BROJ	PRIPADAJUĆA TERASA OBJEKTA – do 40 m ²	1 kom
* IZGLED I SREDSTVA		

IZGLED I SREDSTVA KOJIMA SE MOŽE OBAVLJATI DJELATNOST

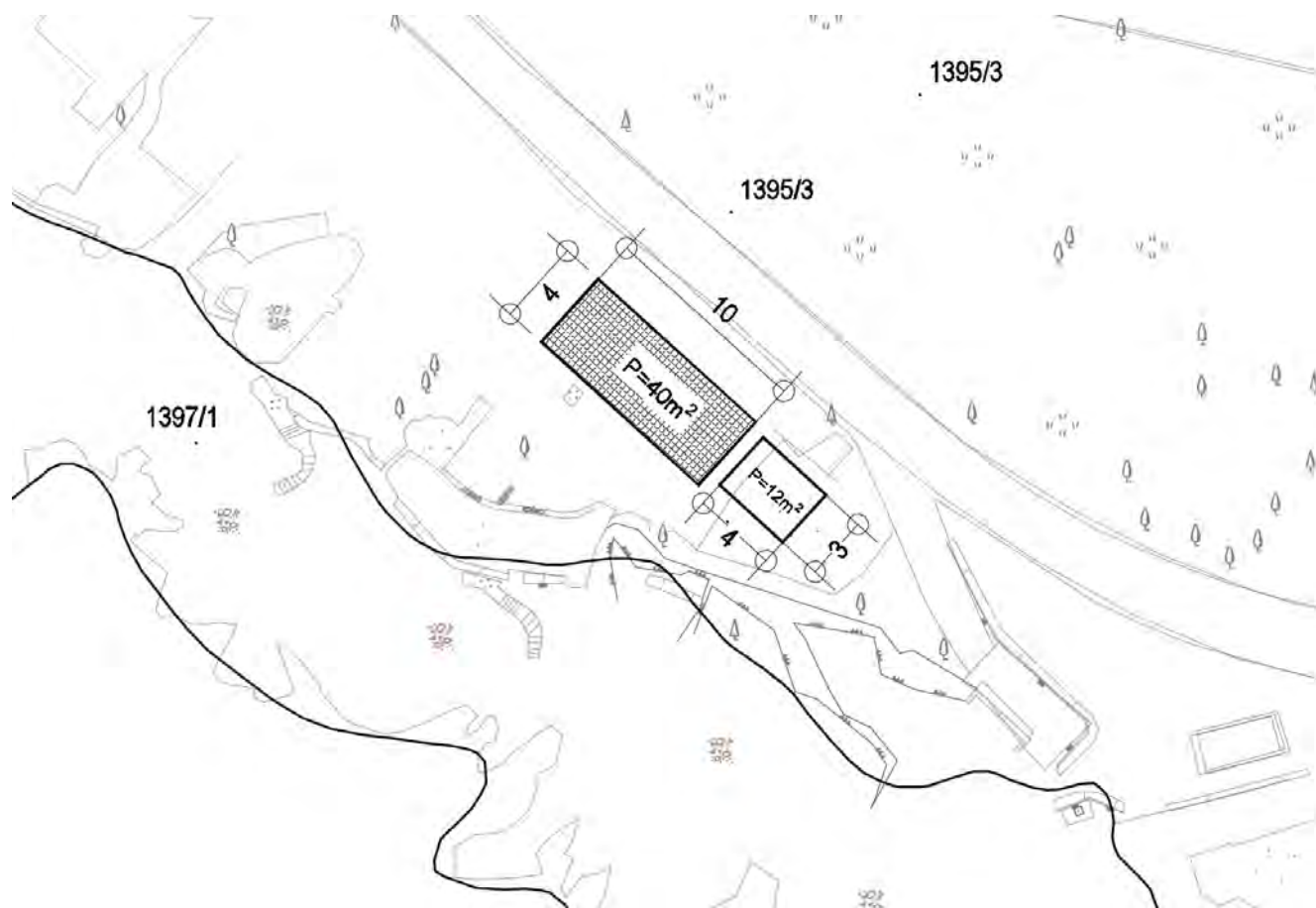
Ugostiteljsku terasu postaviti na šljunčanu površinu, zapadno od ugostiteljskog objekta.

Ugostiteljska terasa može biti natkrivena. Natkrivanje se provodi na slijedeći način:

- zaštita od sunca – suncobrani, bijele do bež boje,
- rub suncobrana ne smije prelaziti liniju ugostiteljske terase.

Nije dozvoljeno zatvaranje stranica terase niti postavljanje drvene podloge na njeno tlo.

Isticanje reklamnih poruka na opremi terase ili zasebnim reklamnim predmetima nije dozvoljeno.





BROJ DOZVOLA	1	
OZNAKA LOKACIJE	■ 0.16.	
KATASTARSKA ČESTICA	1395/3 k.o. ZAMET	
GRUNTOVNA ČESTICA	1620/119 k.o. RUBEŠI	
MIKRO LOKACIJA	ŠLJUNČANA POVRŠINA IZMEĐU ASFALTOG PUTA I STIJENE	
DJELATNOST	UGOSTITELJSTVO I TRGOVINA	
SREDSTVO I BROJ	AMBULANTNA PRODAJA - škrinja ili aparat za sladoled	2 kom
		/



BROJ DOZVOLA	1	
OZNAKA LOKACIJE	■ 0.17.	
KATASTARSKA ČESTICA	1395/3 k.o. ZAMET	
GRUNTOVNA ČESTICA	1620/119 k.o. RUBEŠI	
MIKRO LOKACIJA	ŠLJUNČANA POVRŠINA IZMEĐU ASFALTOG PUTA I STIJENE	
DJELATNOST	UGOSTITELJSTVO I TRGOVINA	
SREDSTVO I BROJ	AMBULANTNA PRODAJA - štand za brzu prehranu, palačinke i sl. - do 2 m ²	1 kom
		/



BROJ DOZVOLA	1	
OZNAKA LOKACIJE	▲ 0.18.	
KATASTARSKA ČESTICA	1395/3 k.o. ZAMET	
GRUNTOVNA ČESTICA	1620/119 k.o. RUBEŠI	
MIKRO LOKACIJA	ŠLJUNČANA POVRŠINA IZMEĐU ASFALTOG PUTA I OBALE	
DJELATNOST	IZNAJMLJIVANJE SREDSTAVA	
SREDSTVO I BROJ	SUNCOBRAN, LEŽALJKA za 1 osobu	do 20 kom
		/



BROJ DOZVOLA	1	
OZNAKA LOKACIJE	● 0.19.	
KATASTARSKA ČESTICA	1395/3 k.o. ZAMET	
GRUNTOVNA ČESTICA	1620/119 k.o. RUBEŠI	
MIKRO LOKACIJA	ŠLJUNČANA POVRŠINA ISPOD TRIBINA	
DJELATNOST	KOMERCIJALNO-REKREACIJSKA	
SREDSTVO I BROJ	TRAMPOLIN	1 kom
		/



BROJ DOZVOLA	1	
OZNAKA LOKACIJE	● 0.20.	
KATASTARSKA ČESTICA	1395/3 k.o. ZAMET	
GRUNTOVNA ČESTICA	1620/119 k.o. RUBEŠI	
MIKRO LOKACIJA	ŠLJUNČANA POVRŠINA ISPOD TRIBINA	
DJELATNOST	KOMERCIJALNO-REKREACIJSKA	
SREDSTVO I BROJ	MASAŽA	1 kom
		/



BROJ DOZVOLA	1	
OZNAKA LOKACIJE	1.1.	
KATASTARSKA ČESTICA	1411/3 k.o. ZAMET	
GRUNTOVNA ČESTICA	1622/61 k.o. RUBEŠI	
MIKRO LOKACIJA	POVIŠENA ŠLJUNČANA POVRŠINA UZ PLAŽNI NOGOSTUP	
DJELATNOST	UGOSTITELJSTVO I TRGOVINA	
SREDSTVO I BROJ	KIOSK, MONTAŽNI OBJEKT - do 12 m²	1 kom
* IZGLED I SREDSTVA		

IZGLED I SREDSTVA KOJIMA SE MOŽE OBAVLJATI DJELATNOST

Kiosk, montažni objekt sa šankom postaviti na povišenu šljunčanu površinu uz plažni nogostup.

Objekt izvesti kao montažnu konstrukciju koju čine stupovi i elementi za zatvaranje obodnih stranica te krov. Obodne stranice moraju biti izvedene na slijedeći način:

- prednja i bočne stranice slobodne, ali moraju imati elemente za zatvaranje u vrijeme kada šank ne radi,
- stražnja stranica može biti izvedena kao prednja i bočne ili može biti fiksna i puna,
- elementi za zatvaranje mogu biti zaokretni.

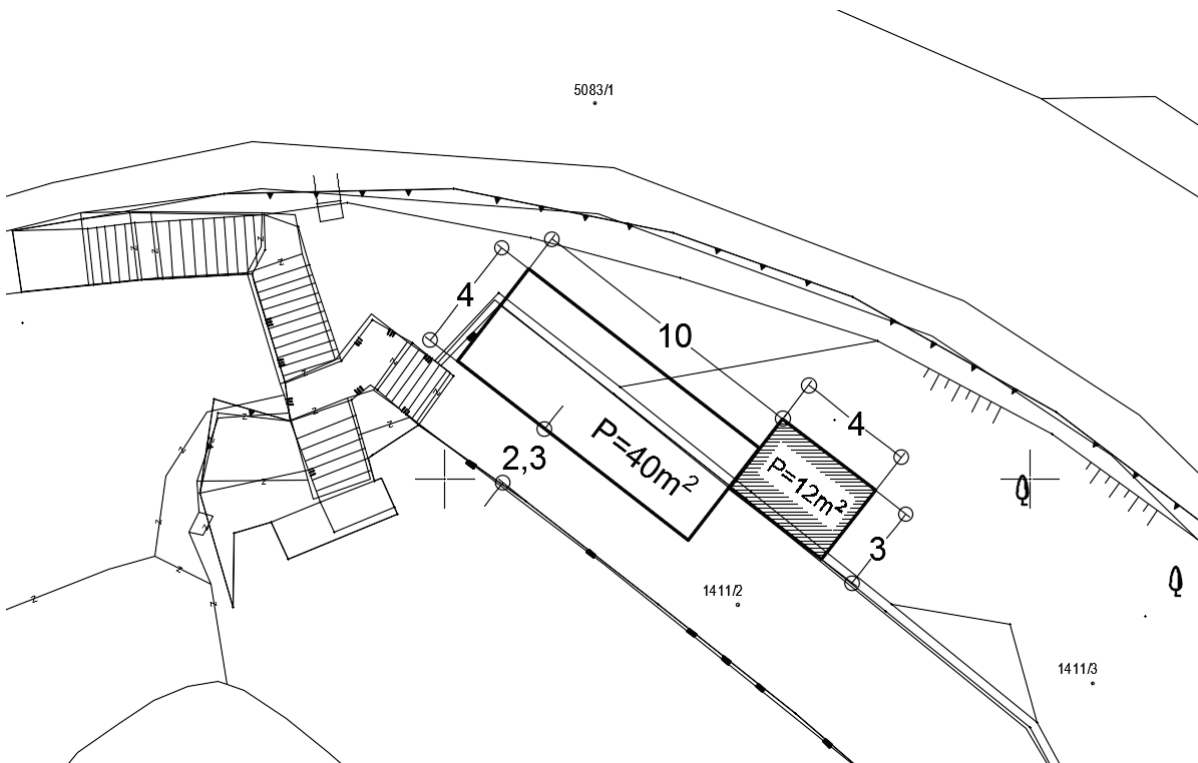
Krov može biti ravan ili kosi (do 10%), ali za pokrov nije dozvoljeno koristiti crijep.

Šank se mora postaviti unutar tlocrtne površine objekta.

Materijal gradnje može biti metal ili drvo, završne obrade u bijeloj ili bijelo-sivoj boji.

Isticanje reklamnih poruka na objektu ili zasebnim reklamnim predmetima nije dozvoljeno.

Nakon isteka dozvole na pomorskom dobru i uklanjanja objekta, obaveza je korisnika dovesti lokaciju u stanje kakvo je bilo prije njegove postave.





BROJ DOZVOLA	1	
OZNAKA LOKACIJE	1.2.	
KATASTARSKA ČESTICA	1411/2 i 1411/3 k.o. ZAMET	
GRUNTOVNA ČESTICA	1671/10 i 1622/61 k.o. RUBEŠI	
MIKRO LOKACIJA	PLAŽNI NOGOSTUP I POVIŠENA ŠLJUNČANA POVRŠINA DO STEPENICA	
DJELATNOST	UGOSTITELJSTVO I TRGOVINA	
SREDSTVO I BROJ	PRIPADAJUĆA TERASA OBJEKTA - do 40 m²	1 kom
* IZGLED I SREDSTVA		

IZGLED I SREDSTVA KOJIMA SE MOŽE OBAVLJATI DJELATNOST

Ugostiteljsku terasu postaviti dijelom na plažni nogostup, a dijelom na povišenu šljunčanu površinu, počevši od pristupnih stepenica prema istoku.

Plažni nogostup uz ugostiteljsku terasu, u širini pristupnih stepenica, odnosno min. širine 2,3 m, mora ostati slobodan za prolaz pješaka.

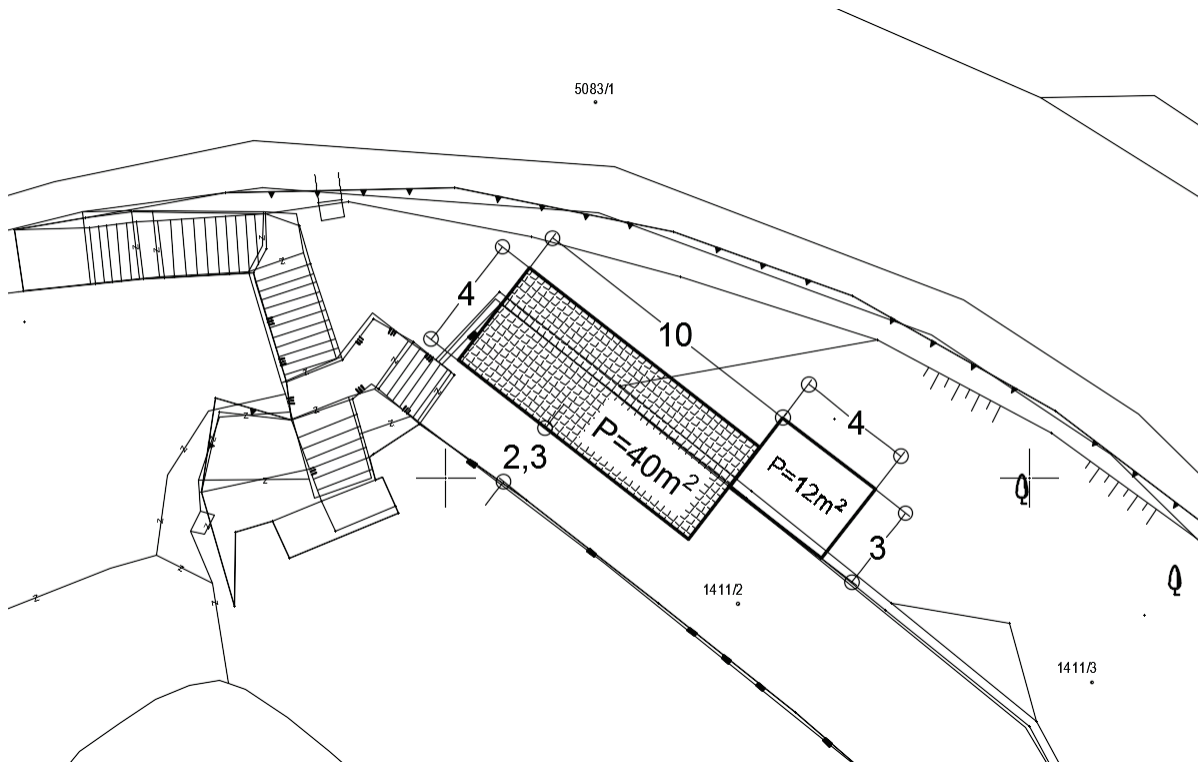
Ugostiteljska terasa mora biti natkrivena. Natkrivanje se provodi na slijedeći način:

- zaštita od sunca – suncobrani, bijele do bež boje,
- rub suncobrana ne smije prelaziti liniju ugostiteljske terase.

Postavljanje drvene podloge je dozvoljeno samo na šljunčanom dijelu ugostiteljske terase.

Nije dozvoljeno zatvaranje stranica terase.

Isticanje reklamnih poruka na opremi terase ili zasebnim reklamnim predmetima nije dozvoljeno.





BROJ DOZVOLA	1	
OZNAKA LOKACIJE	■ 1.3.	
KATASTARSKA ČESTICA	1411/3 k.o. ZAMET	
GRUNTOVNA ČESTICA	1622/61 k.o. RUBEŠI	
MIKRO LOKACIJA	POVIŠENA ŠLJUNČANA POVRŠINA UZ PLAŽNI NOGOSTUP	
DJELATNOST	UGOSTITELJSTVO I TRGOVINA	
SREDSTVO I BROJ	AMBULANTNA PRODAJA - škrinja ili aparat za sladoled	2 kom
		/



BROJ DOZVOLA	1	
OZNAKA LOKACIJE	▲ 1.4.	
KATASTARSKA ČESTICA	1411/3 k.o. ZAMET	
GRUNTOVNA ČESTICA	1622/61 k.o. RUBEŠI	
MIKRO LOKACIJA	POVIŠENA ŠLJUNČANA POVRŠINA UZ PLAŽNI NOGOSTUP	
DJELATNOST	IZNAJMLJIVANJE SREDSTAVA	
SREDSTVO I BROJ	SUNCOBRAN, LEŽALJKA za 1 osobu	do 20 kom
		/



BROJ DOZVOLA	1	
OZNAKA LOKACIJE	● 1.5.	
KATASTARSKA ČESTICA	1411/2 k.o. ZAMET	
GRUNTOVNA ČESTICA	1671/10 k.o. RUBEŠI	
MIKRO LOKACIJA	DIO PLAŽNOG NOGOSTUPA	
DJELATNOST	KOMERCIJALNO-REKREACIJSKA	
SREDSTVO I BROJ	KULTURNE, KOMERCIJALNE, ZABAVNE, SPORTSKE PRIREDBE	do 50 m²
* IZGLED I SREDSTVA		

IZGLED I SREDSTVA ZA ODRŽAVANJE KULTURNIH, KOMERCIJALNIH, ZABAVNIH I SPORTSKIH PRIREDBI

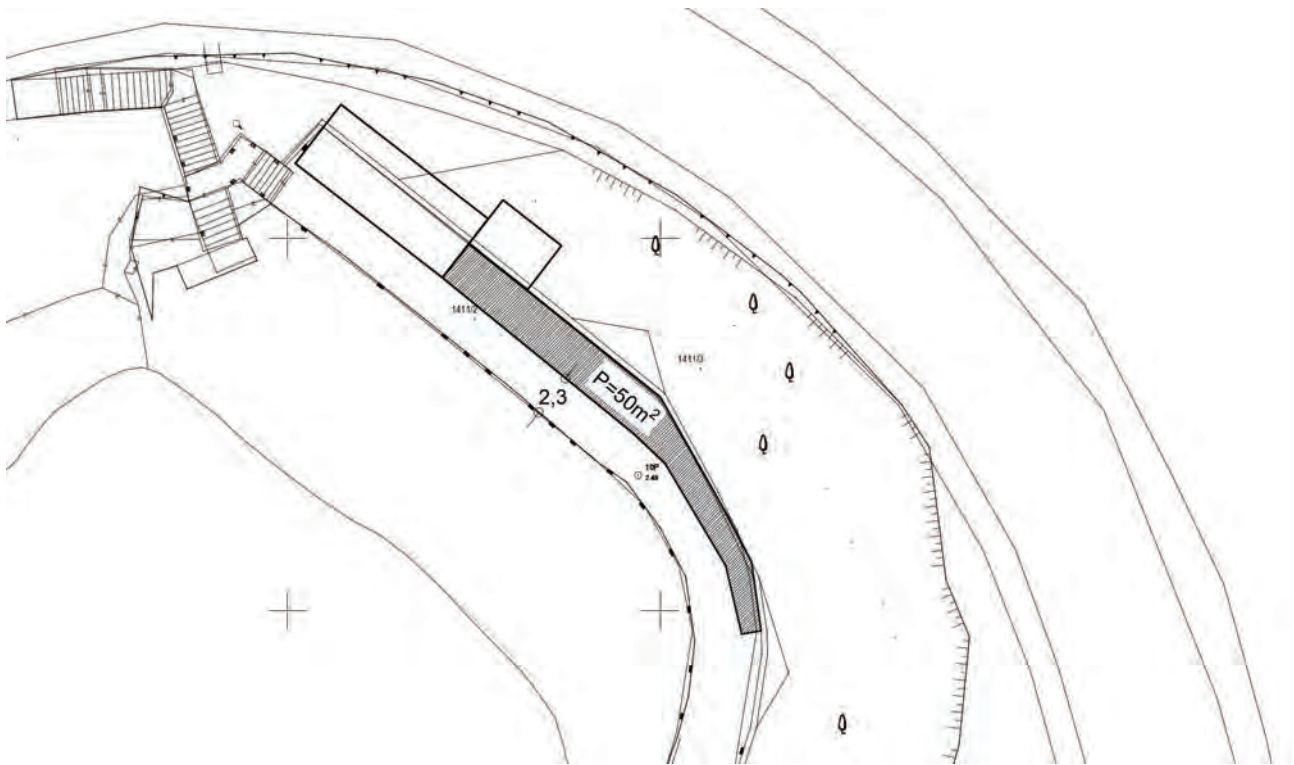
Raspoloživa površina za održavanje kulturnih, komercijalnih, zabavnih i sportskih priredbi označena je na grafici.

Označenu površinu je dozvoljeno zauzeti isključivo u vrijeme provođenja pojedine aktivnosti, a preostalo vrijeme mora biti prazna i slobodna za javno korištenje. Dozvoljeno zauzeće označene površine je najviše 6 sati u jednom danu.

Nije dozvoljeno ograđivanje površine.

Prilikom održavanja priredbi potrebno je osigurati sanitarne uvjete i pridržavati se propisa primjenjivih na konkretnu aktivnost.

Nakon završetka priredbe potrebno je očistiti, od svih vrsta onečišćenja nastalih provođenjem konkretnih aktivnosti, kompletno onečišćeni dio plaže, a ne samo označenu površinu.





BROJ DOZVOLA	1	
OZNAKA LOKACIJE	▲ 1.6.	
KATASTARSKA ČESTICA	1411/1 k.o. ZAMET	
GRUNTOVNA ČESTICA	1671/8 k.o. RUBEŠI	
MIKRO LOKACIJA	BETONSKA POVRŠINA ZAPADNO OD POTHODNIKA	
DJELATNOST	IZNAJMLJIVANJE SREDSTAVA	
SREDSTVO I BROJ	DASKA, SUP, SANDOLINA, PEDALINA i sl.	do 5 kom
		/



BROJ DOZVOLA	1	
OZNAKA LOKACIJE	■ 2.1.	
KATASTARSKA ČESTICA	1648/1 k.o. ZAMET	
GRUNTOVNA ČESTICA	1599/60 i 1282/60 k.o. JURČIĆI	
MIKRO LOKACIJA	POVIŠENA BETONSKA POVRŠINA UZ PLAŽNI NOGOSTUP	
DJELATNOST	UGOSTITELJSTVO I TRGOVINA	
SREDSTVO I BROJ	KIOSK, MONTAŽNI OBJEKT - do 12 m ²	1 kom
* IZGLED I SREDSTVA		

IZGLED I SREDSTVA KOJIMA SE MOŽE OBAVLJATI DJELATNOST

Kiosk, montažni objekt sa šankom postaviti na povišenu betonsku površinu uz plažni nogostup.

Objekt izvesti kao montažnu konstrukciju koju čine stupovi i elementi za zatvaranje obodnih stranica te krov. Obodne stranice moraju biti izvedene na slijedeći način:

- prednja i bočne stranice slobodne, ali moraju imati elemente za zatvaranje u vrijeme kada šank ne radi,
- stražnja stranica može biti izvedena kao prednja i bočne ili može biti fiksna i puna,
- elementi za zatvaranje mogu biti zaokretni.

Krov može biti ravan ili kosi (do 10%), ali za pokrov nije dozvoljeno koristiti crijep.

Šank se mora postaviti unutar tlocrtne površine objekta.

Materijal gradnje može biti metal ili drvo, završne obrade u bijeloj ili bijelo-sivoj boji.

Isticanje reklamnih poruka na objektu ili zasebnim reklamnim predmetima nije dozvoljeno.

Nakon isteka dozvole na pomorskom dobru i uklanjanja objekta, obaveza je korisnika dovesti lokaciju u stanje kakvo je bilo prije njegove postave.



BROJ DOZVOLA	1	
OZNAKA LOKACIJE	■ 2.2.	
KATASTARSKA ČESTICA	1648/1 k.o. ZAMET	
GRUNTOVNA ČESTICA	1599/60 k.o. JURČIĆI	
MIKRO LOKACIJA	POVIŠENA BETONSKA POVRŠINA UZ PLAŽNI NOGOSTUP	
DJELATNOST	UGOSTITELJSTVO I TRGOVINA	
SREDSTVO I BROJ	PRIPADAJUĆA TERASA OBJEKTA - do 40 m ²	1 kom
* IZGLED I SREDSTVA		

IZGLED I SREDSTVA KOJIMA SE MOŽE OBAVLJATI DJELATNOST

Ugostiteljsku terasu postaviti na povišenu betonsku površinu uz plažni nogostup, istočno od kioska - montažne nadstrešnice sa šankom.

Ugostiteljska terasa mora biti natkrivena. Natkrivanje se provodi na slijedeći način:

- zaštita od sunca – suncobrani, bijele do bež boje,
- rub suncobrana ne smije prelaziti liniju ugostiteljske terase.

Nije dozvoljeno zatvaranje stranica terase niti postavljanje drvene podloge na njeno tlo.

Isticanje reklamnih poruka na opremi terase ili zasebnim reklamnim predmetima nije dozvoljeno.



BROJ DOZVOLA	1	
OZNAKA LOKACIJE	■ 2.3.	
KATASTARSKA ČESTICA	1648/1 k.o. ZAMET	
GRUNTOVNA ČESTICA	1599/60 k.o. JURČIĆI	
MIKRO LOKACIJA	POVIŠENA BETONSKA POVRŠINA UZ PLAŽNI NOGOSTUP	
DJELATNOST	UGOSTITELJSTVO I TRGOVINA	
SREDSTVO I BROJ	AMBULANTNA PRODAJA - škrinja ili aparat za sladoled	2 kom
		/



BROJ DOZVOLA	1	
OZNAKA LOKACIJE	■ 2.4.	
KATASTARSKA ČESTICA	1648/1 k.o. ZAMET	
GRUNTOVNA ČESTICA	1599/60 k.o. JURČIĆI	
MIKRO LOKACIJA	PLAŽNI NOGOSTUP UZ KRAJNJE ZAPADNI DIO POVIŠENE BETONSKE POVRŠINE	
DJELATNOST	UGOSTITELJSTVO I TRGOVINA	
SREDSTVO I BROJ	AMBULANTNA PRODAJA - štand za brzu prehranu, palačinke i sl. - do 2 m ²	1 kom



BROJ DOZVOLA	1	
OZNAKA LOKACIJE	▲ 2.5.	
KATASTARSKA ČESTICA	1648/1 k.o. ZAMET	
GRUNTOVNA ČESTICA	1282/60 k.o. JURČIĆI	
MIKRO LOKACIJA	POVIŠENI DIO PLAŽNOG NOGOSTUPA UZ STIJENE	
DJELATNOST	IZNAJMLJIVANJE SREDSTAVA	
SREDSTVO I BROJ	SUNCOBRAN, LEŽALJKA za 1 osobu	do 30 kom
		/



BROJ DOZVOLA	1	
OZNAKA LOKACIJE	● 2.6.	
KATASTARSKA ČESTICA	MORSKA POVRŠINA	
GRUNTOVNA ČESTICA	MORSKA POVRŠINA	
MIKRO LOKACIJA	MORSKA POVRŠINA	
DJELATNOST	KOMERCIJALNO-REKREACIJSKA	
SREDSTVO I BROJ	AQUA PARK I DRUGI MORSKI SADRŽAJI	1 kom
		/



BROJ DOZVOLA	1	
OZNAKA LOKACIJE	● 2.7.	
KATASTARSKA ČESTICA	1648/1 k.o. ZAMET	
GRUNTOVNA ČESTICA	1282/60 k.o. JURČIĆI	
MIKRO LOKACIJA	BETONSKA POVRŠINA JUŽNO OD PLAŽNOG NOGOSTUPA	
DJELATNOST	KOMERCIJALNO-REKREACIJSKA	
SREDSTVO I BROJ	KULTURNE, KOMERCIJALNE, ZABAVNE, SPORTSKE PRIREDBE	do 300 m ²
* IZGLED I SREDSTVA		

IZGLED I SREDSTVA ZA ODRŽAVANJE KULTURNIH, KOMERCIJALNIH, ZABAVNIH I SPORTSKIH PRIREDBI

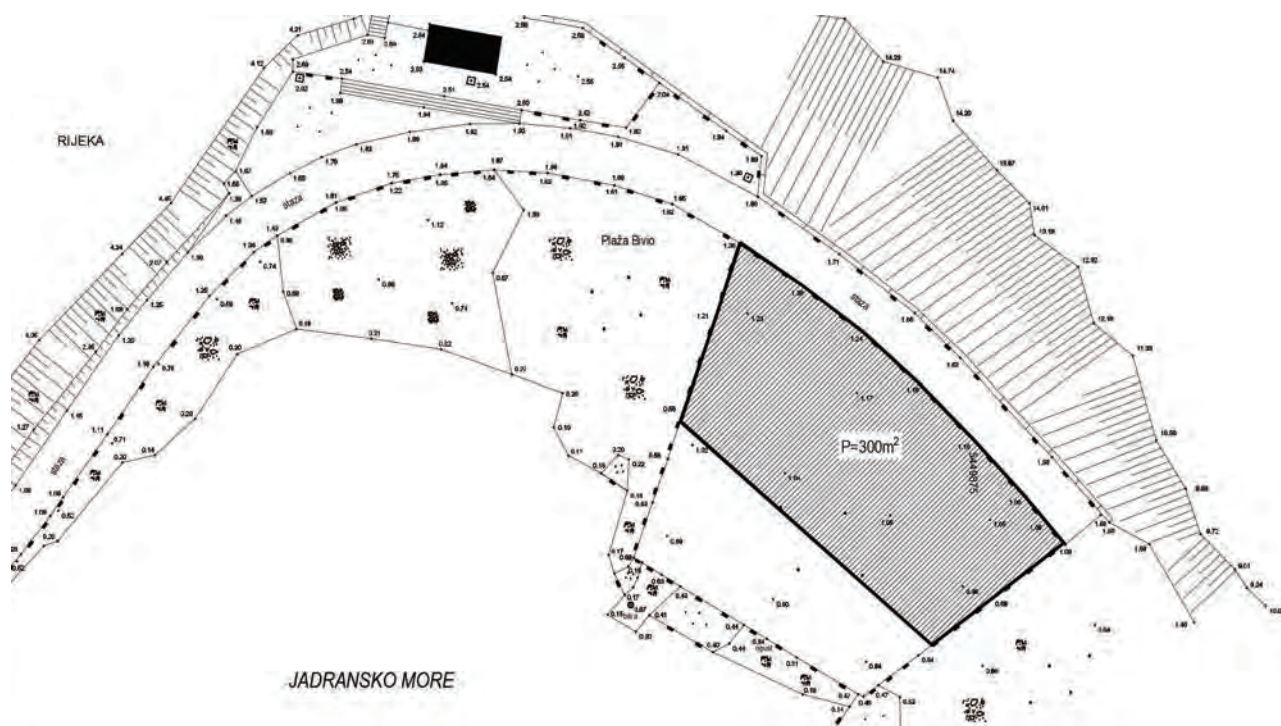
Raspoloživa površina za održavanje kulturnih, komercijalnih, zabavnih i sportskih priredbi označena je na grafici.

Označenu površinu je dozvoljeno zauzeti isključivo u vrijeme provođenja pojedine aktivnosti, a preostalo vrijeme mora biti prazna i slobodna za javno korištenje. Dozvoljeno zauzeće označene površine je najviše 6 sati u jednom danu.

Nije dozvoljeno ograđivanje površine.

Prilikom održavanja priredbi potrebno je osigurati sanitarne uvjete i pridržavati se propisa primjenjivih na konkretnu aktivnost.

Nakon završetka priredbe potrebno je očistiti, od svih vrsta onečišćenja nastalih provođenjem konkretnih aktivnosti, kompletno onečišćeni dio plaže, a ne samo označenu površinu.





BROJ DOZVOLA	1	
OZNAKA LOKACIJE	▲ 2.8.	
KATASTARSKA ČESTICA	1648/1 k.o. ZAMET	
GRUNTOVNA ČESTICA	1282/60 k.o. JURČIĆI	
MIKRO LOKACIJA	BETONSKA POVRŠINA NA ZAPADNOM DIJELU PLAŽE	
DJELATNOST	IZNAJMLJIVANJE SREDSTAVA	
SREDSTVO I BROJ	DASKA, SUP, SANDOLINA, PEDALINA i sl.	do 10 kom
		/



BROJ DOZVOLA	1	
OZNAKA LOKACIJE	■ 2.9.	
KATASTARSKA ČESTICA	1648/1 k.o. ZAMET	
GRUNTOVNA ČESTICA	1599/60 k.o. JURČIĆI	
MIKRO LOKACIJA	PLAŽNI NOGOSTUP UZ KRAJNJE ZAPADNI DIO POVIŠENE BETONSKE POVRŠINE	
DJELATNOST	UGOSTITELJSTVO I TRGOVINA	
SREDSTVO I BROJ	AMBULANTNA PRODAJA - škrinja ili aparat za sladoled	2 kom
		/

IZGLED I SREDSTVA KOJIMA SE MOŽE OBAVLJATI DJELATNOST

Kiosk, montažni objekt postaviti na povišenu šljunčanu površinu uz plažni nogostup.

Objekt izvesti kao montažnu konstrukciju koju čine stupovi i elementi za zatvaranje obodnih stranica te krov. Obodne stranice moraju biti izvedene na slijedeći način:

- prednja i bočne stranice slobodne, ali moraju imati elemente za zatvaranje u vrijeme kada šank ne radi,
- stražnja stranica može biti izvedena kao prednja i bočne ili može biti fiksna i puna,
- elementi za zatvaranje mogu biti zaokretni.

Krov može biti ravan ili kosi (do 10%), ali za pokrov nije dozvoljeno koristiti crijep.

Šank se mora postaviti unutar tlocrtne površine objekta,

Materijal gradnje može biti metal ili drvo, završne obrade u bijeloj ili bijelo-sivoj boji.

Isticanje reklamnih poruka na objektu ili zasebnim reklamnim predmetima nije dozvoljeno.

Nakon isteka dozvole na pomorskom dobru i uklanjanja objekta, obaveza je korisnika dovesti lokaciju u stanje kakvo je bilo prije njegove postave.

IZGLED I SREDSTVA KOJIMA SE MOŽE OBAVLJATI DJELATNOST

Ugostiteljsku terasu postaviti na šljunčanu površinu nasuprot objekta, uz betonski rubnjak, u širini od 4 m.

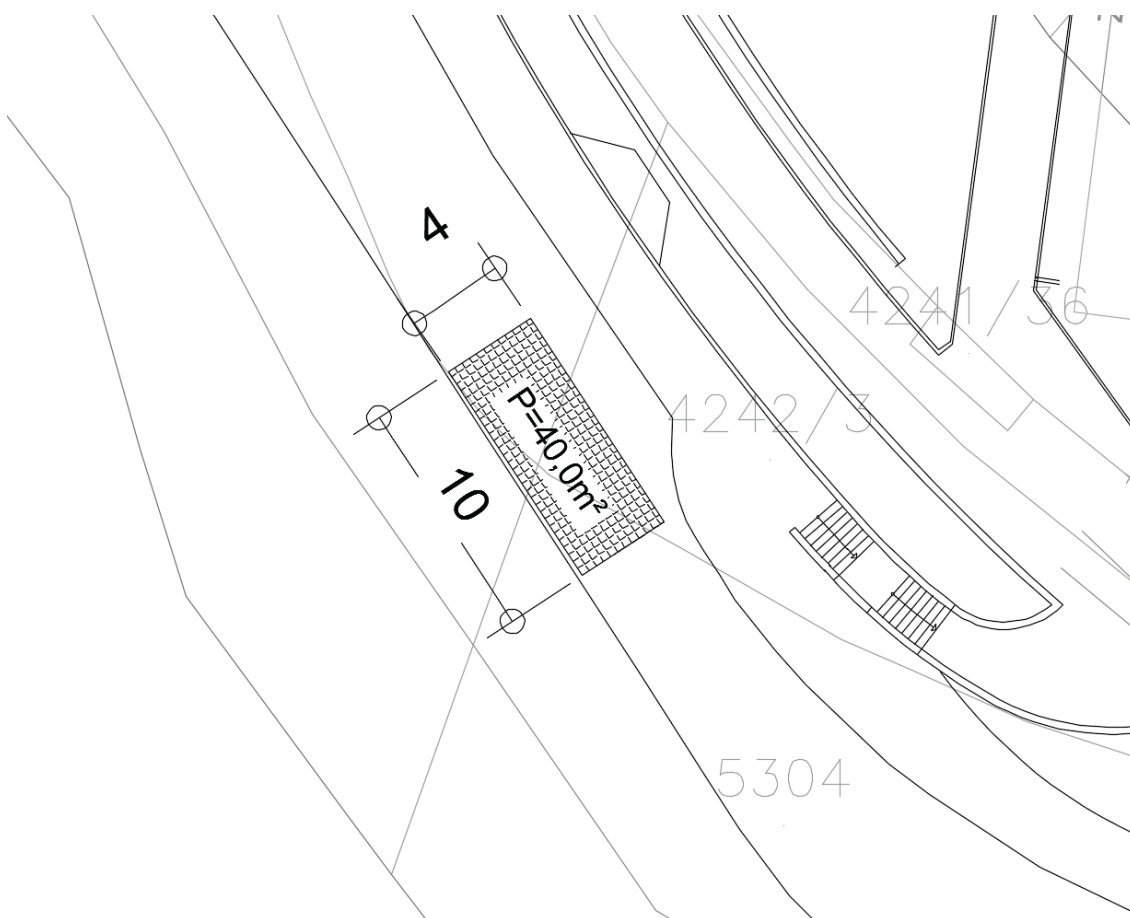
Ugostiteljska terasa mora biti natkrivena. Natkrivanje se provodi na slijedeći način:

- zaštita od sunca – suncobrani, bijele do bež boje,
- rub suncobrana ne smije prelaziti liniju ugostiteljske terase.

Postavljanje drvene podloge je dozvoljeno samo na mjestu ugostiteljske terase.

Nije dozvoljeno zatvaranje stranica terase.

Isticanje reklamnih poruka na opremi terase ili zasebnim reklamnim predmetima nije dozvoljeno.



IZGLED I SREDSTVA KOJIMA SE MOŽE OBAVLJATI DJELATNOST

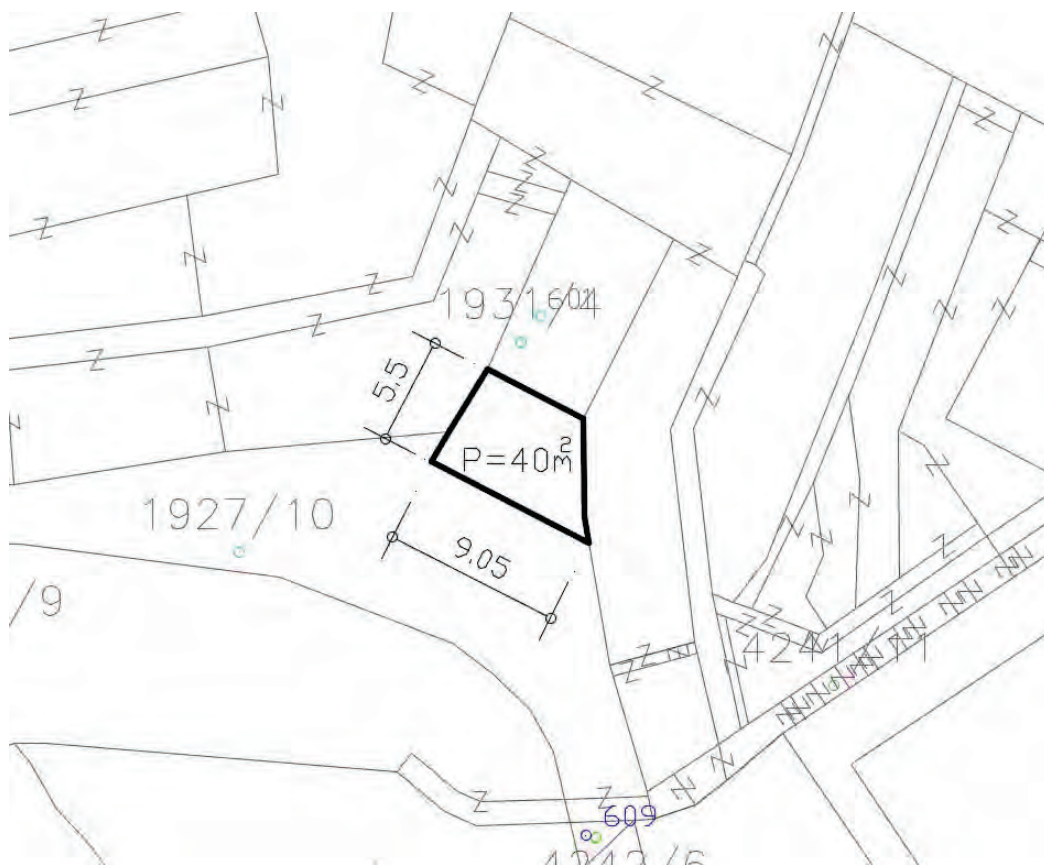
Ugostiteljsku terasu postaviti na betonsku površinu ispred ugostiteljskog objekta, u širini od 5,5m.

Ugostiteljska terasa mora biti natkrivena. Natkrivanje se provodi na slijedeći način:

- zaštita od sunca – suncobrani, bijele do bež boje,
- rub suncobrana ne smije prelaziti liniju ugostiteljske terase.

Nije dozvoljeno zatvaranje stranica terase niti postavljanje drvene podloge na njeno tlo.

Isticanje reklamnih poruka na opremi terase ili zasebnim reklamnim predmetima nije dozvoljeno.





BROJ DOZVOLA	1	
OZNAKA LOKACIJE	■ 3.4.	
KATASTARSKA ČESTICA	4244/10 k.o. ZAMET	
GRUNTOVNA ČESTICA	1744/29 k.o. ZAMET	
MIKRO LOKACIJA	BETONSKA POVRŠINA ISPRED UGOSTITELJSKOG OBJEKTA	
DJELATNOST	UGOSTITELJSTVO I TRGOVINA	
SREDSTVO I BROJ	PRIPADAJUĆA TERASA OBJEKTA - do 20 m ²	1 kom
* IZGLED I SREDSTVA		

IZGLED I SREDSTVA KOJIMA SE MOŽE OBAVLJATI DJELATNOST

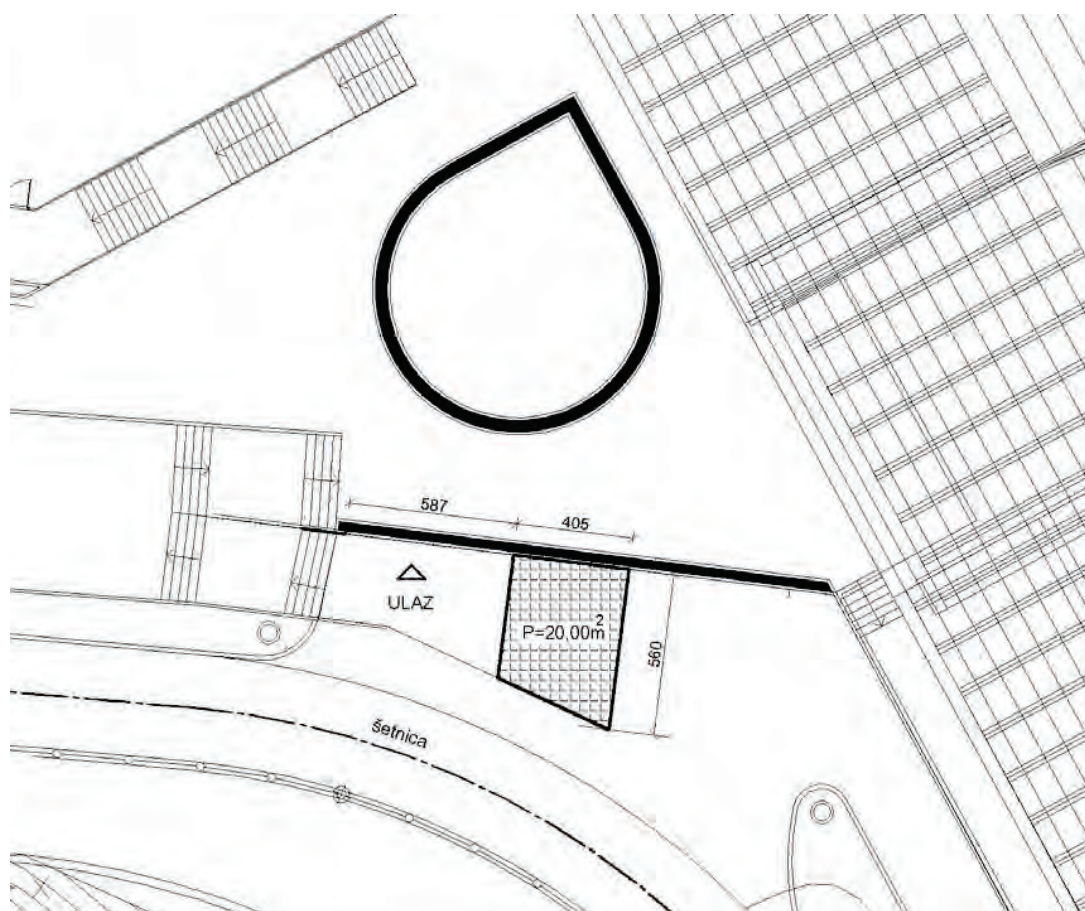
Ugostiteljsku terasu postaviti na betonsku površinu ispred ugostiteljskog objekta.

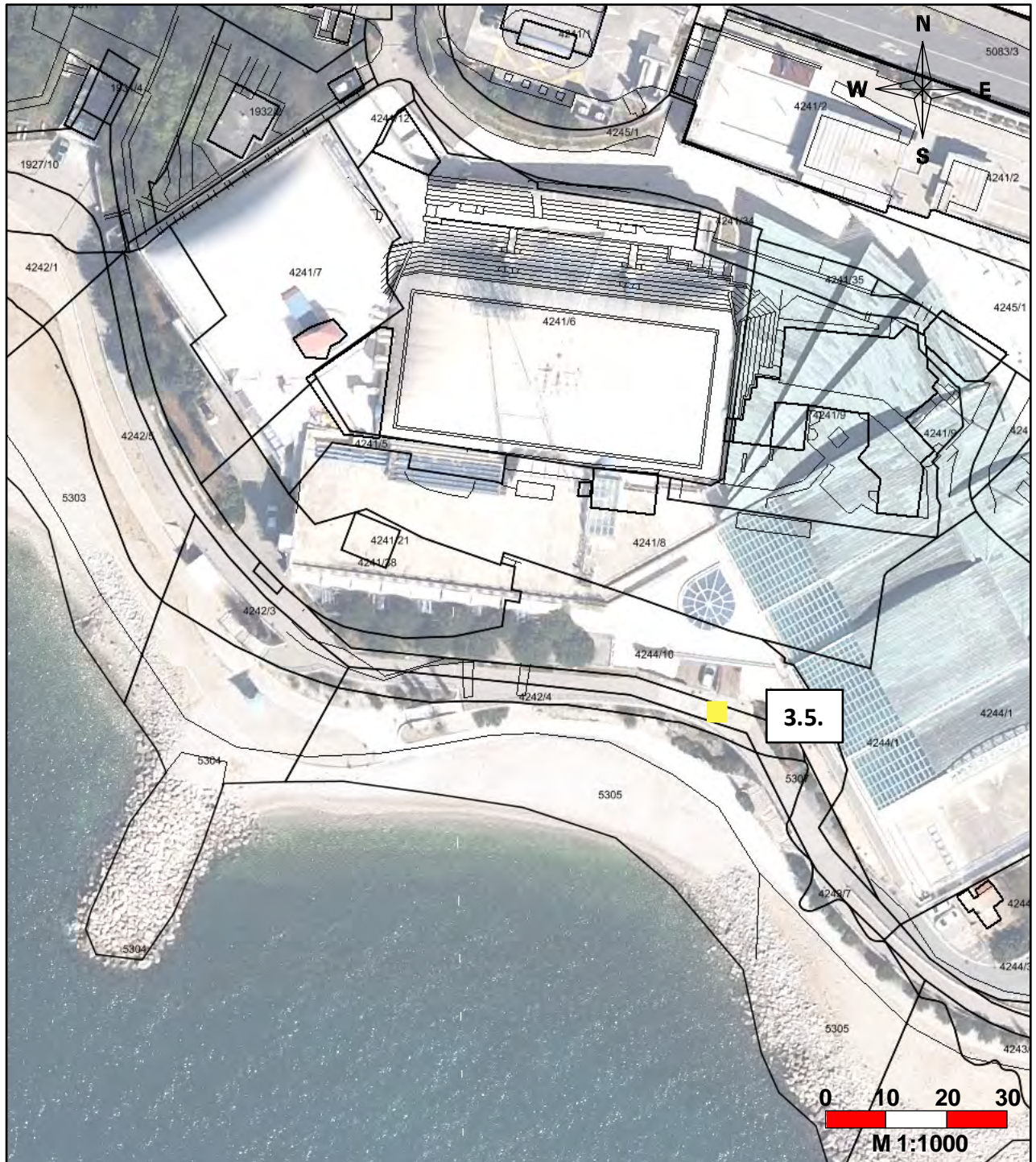
Ugostiteljska terasa mora biti natkrivena. Natkrivanje se provodi na slijedeći način:

- zaštita od sunca – suncobrani, bijele do bež boje,
- rub suncobrana ne smije prelaziti liniju ugostiteljske terase.

Nije dozvoljeno zatvaranje stranica terase niti postavljanje drvene podloge na njeno tlo.

Isticanje reklamnih poruka na opremi terase ili zasebnim reklamnim predmetima nije dozvoljeno.





BROJ DOZVOLA	1	
OZNAKA LOKACIJE	3.5.	
KATASTARSKA ČESTICA	4242/2 k.o. ZAMET	
GRUNTOVNA ČESTICA	1744/34 i 1744/33 k.o. ZAMET	
MIKRO LOKACIJA	BETONSKA POVRŠINA ISPRED UGOSTITELJSKOG OBJEKTA	
DJELATNOST	UGOSTITELJSTVO I TRGOVINA	
SREDSTVO I BROJ	PRIPADAJUĆA TERASA OBJEKTA - do 20 m ²	1 kom
* IZGLED I SREDSTVA		

IZGLED I SREDSTVA KOJIMA SE MOŽE OBAVLJATI DJELATNOST

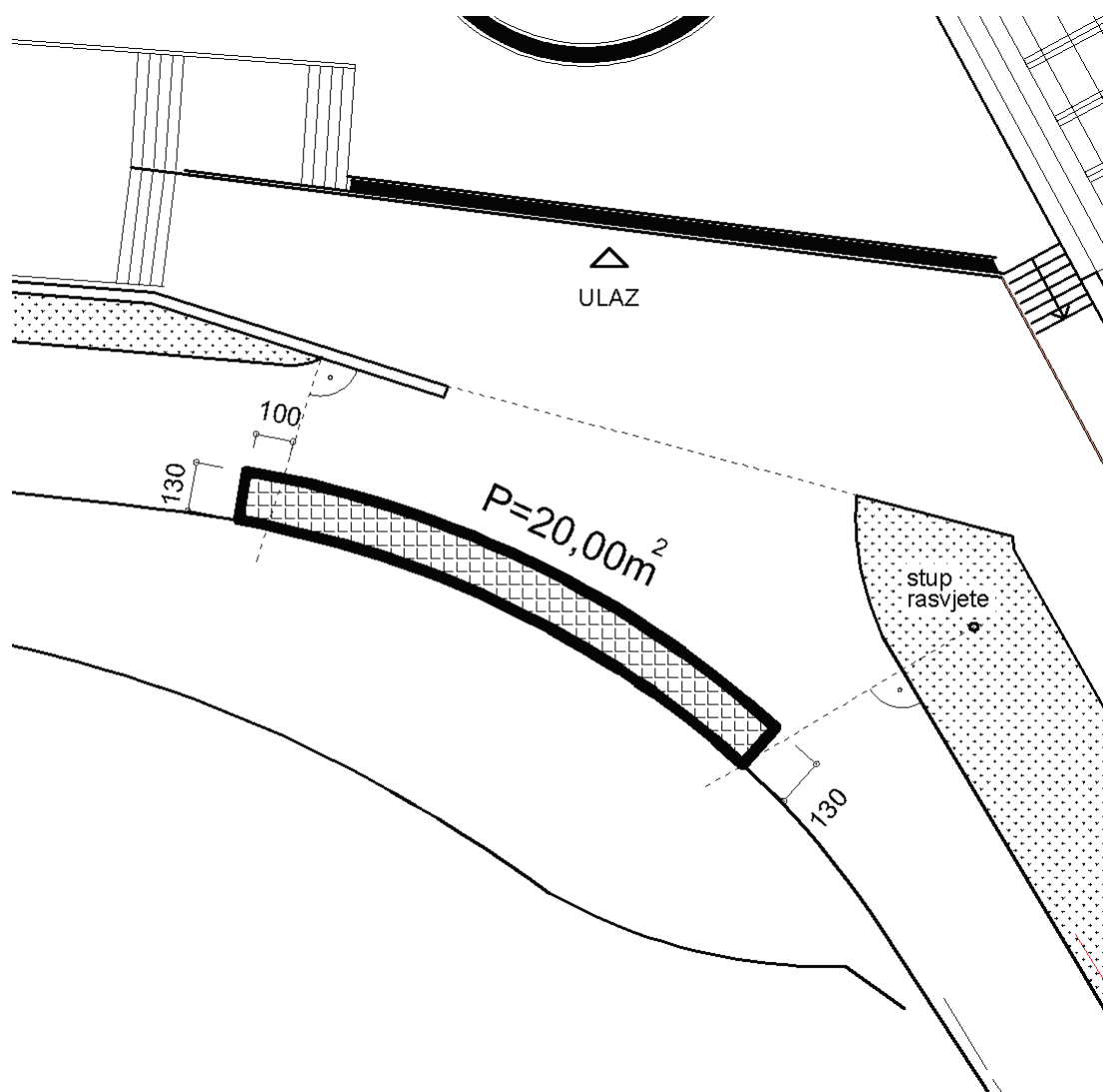
Ugostiteljsku terasu postaviti na betonsku površinu ispred ugostiteljskog objekta uz južni rub šetnice, u širini od 1,3m.

Ugostiteljska terasa mora biti natkrivena. Natkrivanje se provodi na slijedeći način:

- zaštita od sunca – suncobrani, bijele do bež boje,
- rub suncobrana ne smije prelaziti liniju ugostiteljske terase.

Nije dozvoljeno zatvaranje stranica terase niti postavljanje drvene podloge na njeno tlo.

Isticanje reklamnih poruka na opremi terase ili zasebnim reklamnim predmetima nije dozvoljeno.





BROJ DOZVOLA	1	
OZNAKA LOKACIJE	■ 3.6.	
KATASTARSKA ČESTICA	4242/3 k.o. ZAMET	
GRUNTOVNA ČESTICA	1744/37 k.o. ZAMET	
MIKRO LOKACIJA	POVIŠENA ŠLJUNČANA POVRŠINA UZ PLAŽNI NOGOSTUP DO STEPENICA	
DJELATNOST	UGOSTITELJSTVO I TRGOVINA	
SREDSTVO I BROJ	AMBULANTNA PRODAJA - škrinja ili aparat za sladoled	2 kom
		/



BROJ DOZVOLA	1	
OZNAKA LOKACIJE	■ 3.7.	
KATASTARSKA ČESTICA	5305 k.o. ZAMET	
GRUNTOVNA ČESTICA	1748 k.o. ZAMET	
MIKRO LOKACIJA	BETONSKA POVRŠINA UZ PLAŽNI NOGOSTUP DO STEPENICA	
DJELATNOST	UGOSTITELJSTVO I TRGOVINA	
SREDSTVO I BROJ	AMBULANTNA PRODAJA - škrinja ili aparat za sladoled	2 kom
		/



BROJ DOZVOLA	1	
OZNAKA LOKACIJE	■ 3.8.	
KATASTARSKA ČESTICA	1927/10 k.o. ZAMET	
GRUNTOVNA ČESTICA	1743/4 k.o. ZAMET	
MIKRO LOKACIJA	NA ZAPADNOM KRAJU ISPRED RAZVODNOG ORMARIĆA	
DJELATNOST	UGOSTITELJSTVO I TRGOVINA	
SREDSTVO I BROJ	AMBULANTNA PRODAJA - štand za brzu prehranu, palačinke i sl. - do 2 m ²	1 kom
		/



BROJ DOZVOLA	1	
OZNAKA LOKACIJE	■ 3.9.	
KATASTARSKA ČESTICA	5305 k.o. ZAMET	
GRUNTOVNA ČESTICA	1748 k.o. ZAMET	
MIKRO LOKACIJA	NA ISTOČNOM KRAJU, BETONSKA POVRŠINA DO RAZVODNOG ORMARIĆA	
DJELATNOST	UGOSTITELJSTVO I TRGOVINA	
SREDSTVO I BROJ	AMBULANTNA PRODAJA - štand za brzu prehranu, palačinke i sl. - do 2 m2	1 kom
		/



BROJ DOZVOLA	1	
OZNAKA LOKACIJE	3.10.	
KATASTARSKA ČESTICA	4241/38 k.o. ZAMET	
GRUNTOVNA ČESTICA	1741/12 k.o. ZAMET	
MIKRO LOKACIJA	ŠETNICA ISPOD BAZENA ZA SKOKOVE	
DJELATNOST	UGOSTITELJSTVO I TRGOVINA	
SREDSTVO I BROJ	ŠTAND - oprema i igračke za plažu	2 kom
* IZGLED I SREDSTVA		

IZGLED I SREDSTVA KOJIMA SE MOŽE OBAVLJATI DJELATNOST

Štand postaviti na šetnicu ispod bazena za skokove lijevo od podnog metalnog okna.

Tipizirani prodajni pult za trgovačku djelatnost:

- od metala ili drva bijele ili bijelo-sive boje,
- natkriven tendom bijele ili bijelo-plave boje.

Ukupna površina za štand i izlaganje ne smije biti veća od 4 m².

Prilikom izlaganja robe za prodaju ne smije se zakloniti podno metalno okno.

Isticanje reklamnih poruka na tendi, štandu ili zasebnim reklamnim predmetima nije dozvoljeno.

Nakon isteka koncesijskog odobrenja i uklanjanja štanda, dovesti lokaciju u stanje kakvo je bilo prije postave štanda.



BROJ DOZVOLA	1	
OZNAKA LOKACIJE	3.11.	
KATASTARSKA ČESTICA	4241/38 k.o. ZAMET	
GRUNTOVNA ČESTICA	1741/12 k.o. ZAMET	
MIKRO LOKACIJA	ŠETNICA ISPOD BAZENA ZA SKOKOVE	
DJELATNOST	UGOSTITELJSTVO I TRGOVINA	
SREDSTVO I BROJ	ŠTAND - oprema i igračke za plažu	1 kom
* IZGLED I SREDSTVA		

IZGLED I SREDSTVA KOJIMA SE MOŽE OBAVLJATI DJELATNOST

Štand postaviti na šetnicu ispod bazena za skokove desno od podnog metalnog okna.

Tipizirani prodajni pult za trgovačku djelatnost:

- od metala ili drva bijele ili bijelo-sive boje,
- natkriven tendom bijele ili bijelo-plave boje.

Ukupna površina za štand i izlaganje ne smije biti veća od 4 m².

Prilikom izlaganja robe za prodaju ne smije se zakloniti podno metalno okno niti postojeći edukativni pano na potpornom zidu.

Isticanje reklamnih poruka na tendi, štandu ili zasebnim reklamnim predmetima nije dozvoljeno.

Nakon isteka koncesijskog odobrenja i uklanjanja štanda, dovesti lokaciju u stanje kakvo je bilo prije postave štanda.



BROJ DOZVOLA	1	
OZNAKA LOKACIJE	▲ 3.12.	
KATASTARSKA ČESTICA	4242/5 k.o. ZAMET	
GRUNTOVNA ČESTICA	1744/51 k.o. ZAMET	
MIKRO LOKACIJA	POVIŠENA ŠLJUNČANA POVRŠINA UZ PLAŽNI NOGOSTUP DO TUŠA	
DJELATNOST	IZNAJMLJIVANJE SREDSTAVA	
SREDSTVO I BROJ	SUNCOBRAN, LEŽALJKA za 1 osobu	do 50 kom
		/



BROJ DOZVOLA	1	
OZNAKA LOKACIJE	● 3.13.	
KATASTARSKA ČESTICA	MORSKA POVRŠINA	
GRUNTOVNA ČESTICA	MORSKA POVRŠINA	
MIKRO LOKACIJA	MORSKA POVRŠINA	
DJELATNOST	KOMERCIJALNO-REKREACIJSKA	
SREDSTVO I BROJ	AQUA PARK I DRUGI MORSKI SADRŽAJI	1 kom
		/



BROJ DOZVOLA	1	
OZNAKA LOKACIJE	● 3.14.	
KATASTARSKA ČESTICA	5304 i 5305 k.o. ZAMET	
GRUNTOVNA ČESTICA	1744/37 i 1744/34 k.o. ZAMET	
MIKRO LOKACIJA	BETONSKA POVRŠINA ISPRED UGOSTITELJSKOG OBJEKTA	
DJELATNOST	KOMERCIJALNO-REKREACIJSKA	
SREDSTVO I BROJ	KULTURNE, KOMERCIJALNE, ZABAVNE, SPORTSKE PRIREDBE	do 300 m ²
* IZGLED I SREDSTVA		

IZGLED I SREDSTVA ZA ODRŽAVANJE KULTURNIH, KOMERCIJALNIH, ZABAVNIH I SPORTSKIH PRIREDBI

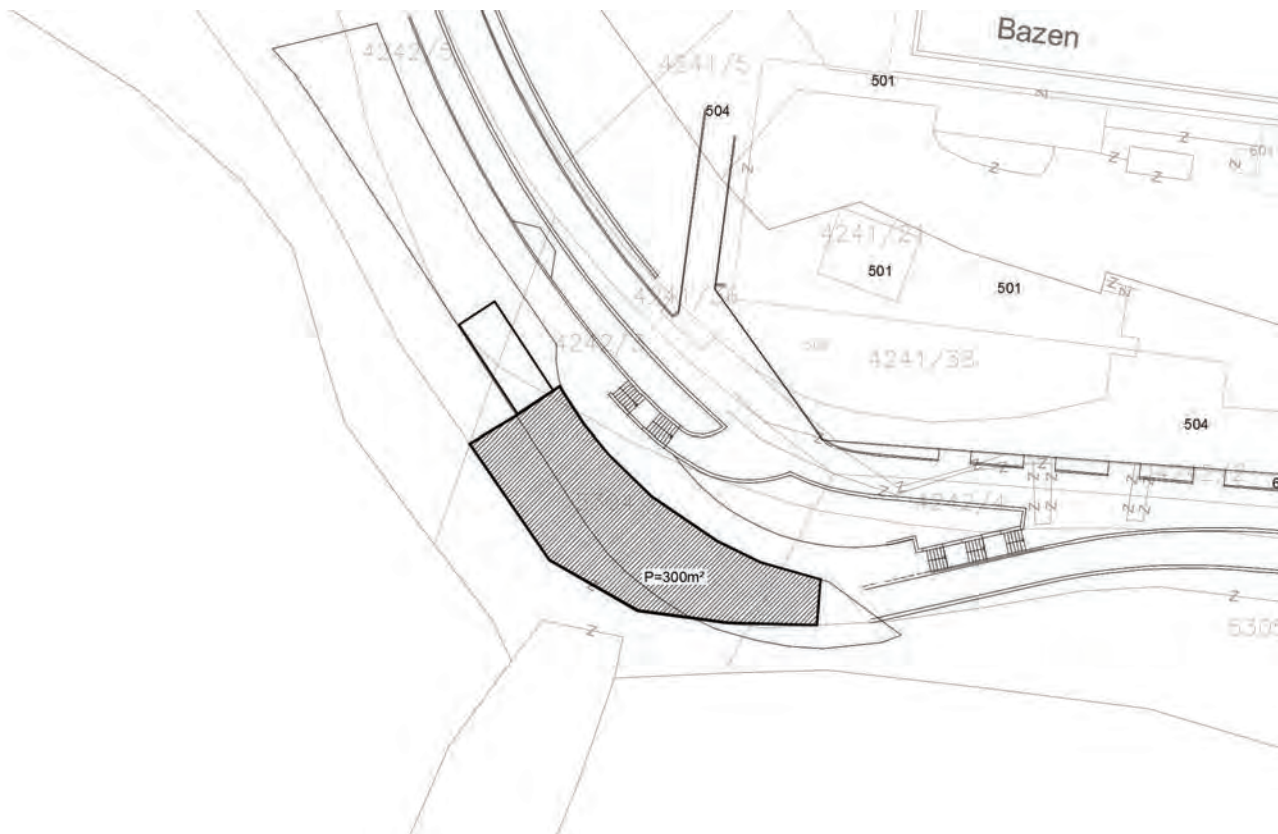
Raspoloživa površina za održavanje kulturnih, komercijalnih, zabavnih i sportskih priredbi označena je na grafici.

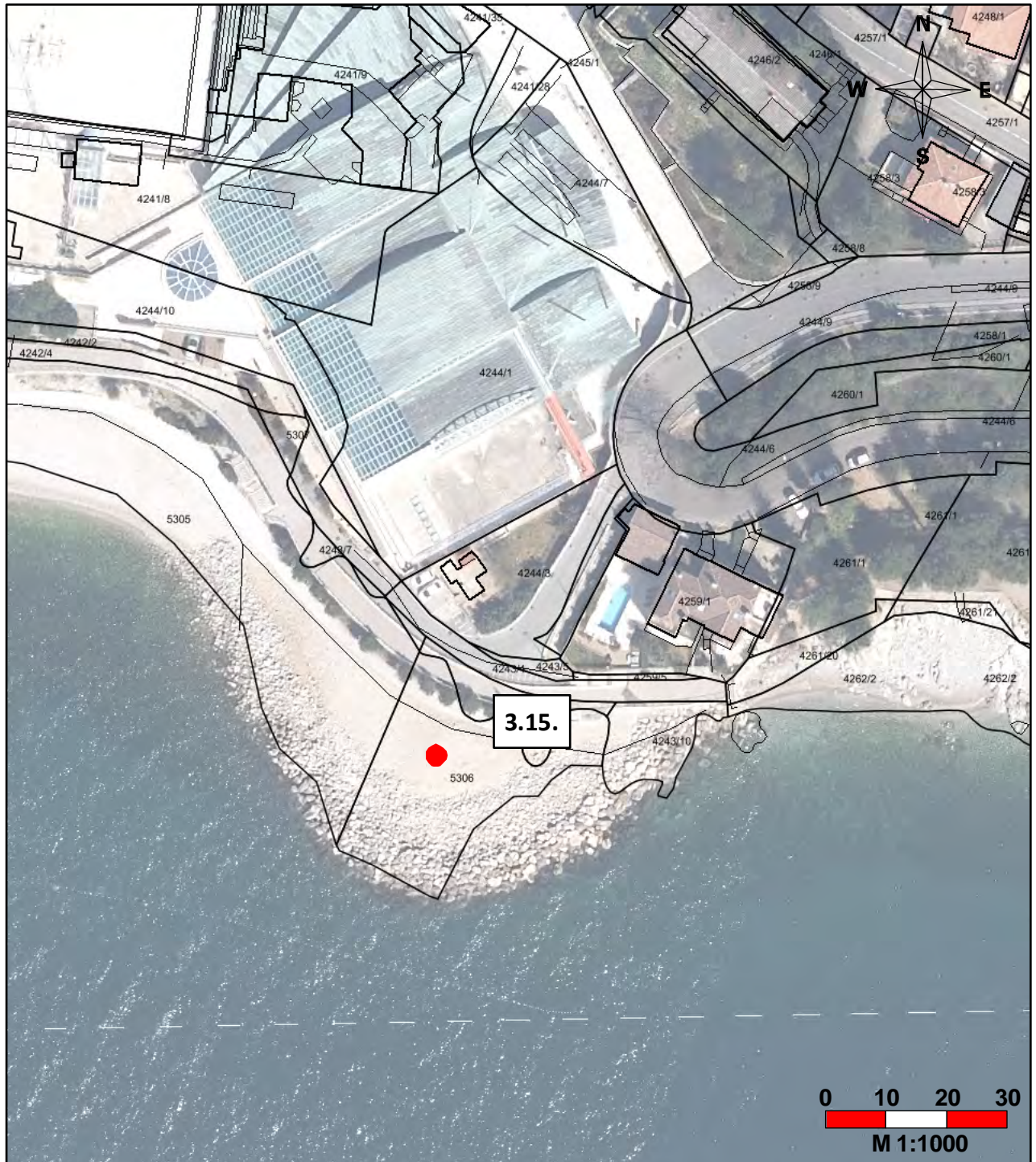
Označenu površinu je dozvoljeno zauzeti isključivo u vrijeme provođenja pojedine aktivnosti, a preostalo vrijeme mora biti prazna i slobodna za javno korištenje. Dozvoljeno zauzeće označene površine je najviše 6 sati u jednom danu.

Nije dozvoljeno ograđivanje površine.

Prilikom održavanja priredbi potrebno je osigurati sanitarne uvjete i pridržavati se propisa primjenjivih na konkretnu aktivnost.

Nakon završetka priredbe potrebno je očistiti, od svih vrsta onečišćenja nastalih provođenjem konkretnih aktivnosti, kompletno onečišćeni dio plaže, a ne samo označenu površinu.





BROJ DOZVOLA	1	
OZNAKA LOKACIJE	● 3.15.	
KATASTARSKA ČESTICA	5306 k.o. ZAMET	
GRUNTOVNA ČESTICA	1749 k.o. ZAMET	
MIKRO LOKACIJA	ŠLJUNČANA POVRŠINA NA ISTOČNOM DIJELU PLAŽE	
DJELATNOST	KOMERCIJALNO-REKREACIJSKA	
SREDSTVO I BROJ	MASAŽA	1 kom



BROJ DOZVOLA	1	
OZNAKA LOKACIJE	▲ 3.16.	
KATASTARSKA ČESTICA	5304 k.o. ZAMET	
GRUNTOVNA ČESTICA	1744/37 k.o. ZAMET	
MIKRO LOKACIJA	ŠLJUNČANA POVRŠINA NA CENTRALNOM DIJELU PLAŽE	
DJELATNOST	IZNAJMLJIVANJE SREDSTAVA	
SREDSTVO I BROJ	DASKA, SUP, SANDOLINA, PEDALINA i sl.	do 15 kom
		/



BROJ DOZVOLA	1	
OZNAKA LOKACIJE	5.1.	
KATASTARSKA ČESTICA	4293/1 k.o. ZAMET	
GRUNTOVNA ČESTICA	1726 k.o. ZAMET	
MIKRO LOKACIJA	BETONSKA POVRŠINA ISPRED UGOSTITELJSKOG OBJEKTA	
DJELATNOST	UGOSTITELJSTVO I TRGOVINA	
SREDSTVO I BROJ	PRIPADAJUĆA TERASA OBJEKTA - do 30 m ²	1 kom
* IZGLED I SREDSTVA		

IZGLED I SREDSTVA KOJIMA SE MOŽE OBAVLJATI DJELATNOST

Ugostiteljsku terasu postaviti na betonsku površinu ispred ugostiteljskog objekta u širini do 4m.

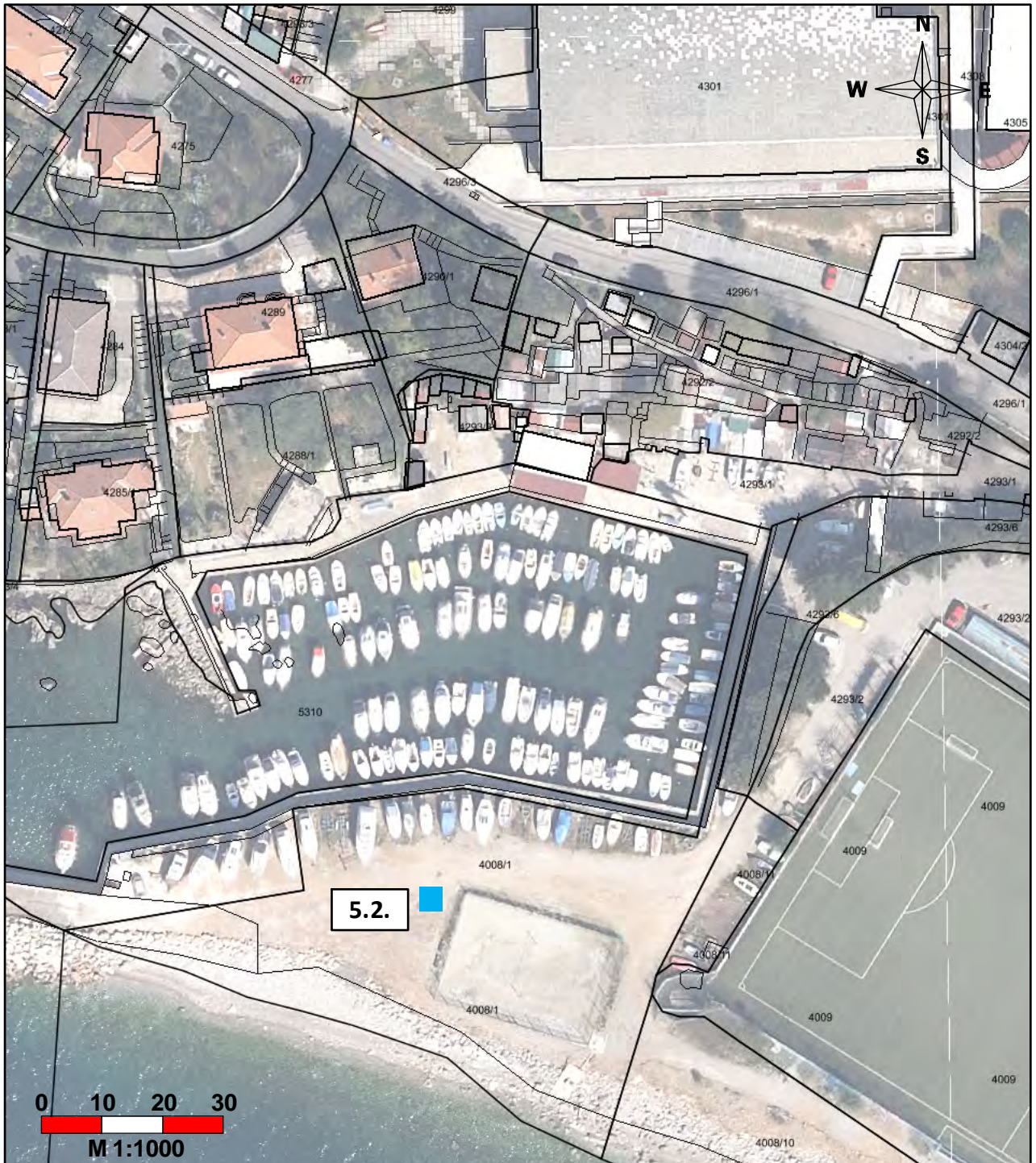
Ugostiteljska terasa mora biti natkrivena. Natkrivanje se provodi na slijedeći način:

- zaštita od sunca – suncobrani, bijele do bež boje,
- rub suncobrana ne smije prelaziti liniju ugostiteljske terase.

Nije dozvoljeno zatvaranje stranica terase niti postavljanje drvene podloge na njeno tlo.

Isticanje reklamnih poruka na opremi terase ili zasebnim reklamnim predmetima nije dozvoljeno.





BROJ DOZVOLA	1	
OZNAKA LOKACIJE	■ 5.2.	
KATASTARSKA ČESTICA	4008/1 k.o. ZAMET	
GRUNTOVNA ČESTICA	-	
MIKRO LOKACIJA	ŠLJUNČANA POVRŠINA DO ODBOJKAŠKOG IGRALIŠTA	
DJELATNOST	UGOSTITELJSTVO I TRGOVINA	
SREDSTVO I BROJ	KIOSK, MONTAŽNI OBJEKT - do 12 m ²	1 kom
* IZGLED I SREDSTVA		

IZGLED I SREDSTVA KOJIMA SE MOŽE OBAVLJATI DJELATNOST

Kiosk, montažni objekt postaviti na šljunčanu površinu do odbojkaškog igrališta na udaljenosti od najmanje 2,0 m.

Objekt izvesti kao montažnu konstrukciju koju čine stupovi i elementi za zatvaranje obodnih stranica te krov. Obodne stranice moraju biti izvedene na slijedeći način:

- prednja i bočne stranice slobodne, ali moraju imati elemente za zatvaranje u vrijeme kada šank ne radi,
- stražnja stranica može biti izvedena kao prednja i bočne ili može biti fiksna i puna,
- elementi za zatvaranje mogu biti zaokretni.

Krov može biti ravan ili kosi (do 10%), ali za pokrov nije dozvoljeno koristiti crijep,

Šank se mora postaviti unutar tlocrtno površine objekta,

Materijal gradnje može biti metal ili drvo, završne obrade obavezno u bijeloj boji.

Isticanje reklamnih poruka na objektu ili zasebnim reklamnim predmetima nije dozvoljeno.

Nakon isteka dozvole na pomorskom dobru i uklanjanja objekta, obaveza je korisnika dovesti lokaciju u stanje kakvo je bilo prije njegove postave.





BROJ DOZVOLA	1	
OZNAKA LOKACIJE	5.3.	
KATASTARSKA ČESTICA	4008/1 k.o. ZAMET	
GRUNTOVNA ČESTICA	-	
MIKRO LOKACIJA	ŠLJUNČANA POVRŠINA ISPRED MONTAŽNOG OBJEKTA	
DJELATNOST	UGOSTITELJSTVO I TRGOVINA	
SREDSTVO I BROJ	PRIPADAJUĆA TERASA OBJEKTA - do 40 m ²	1 kom
* IZGLED I SREDSTVA		

IZGLED I SREDSTVA KOJIMA SE MOŽE OBAVLJATI DJELATNOST

Ugostiteljsku terasu postaviti na šljunčanu površinu ispred objekta, u širini od 4m i dužni od 10m. Postavljanje drvenog podija je dozvoljeno samo na mjestu ugostiteljske terase.

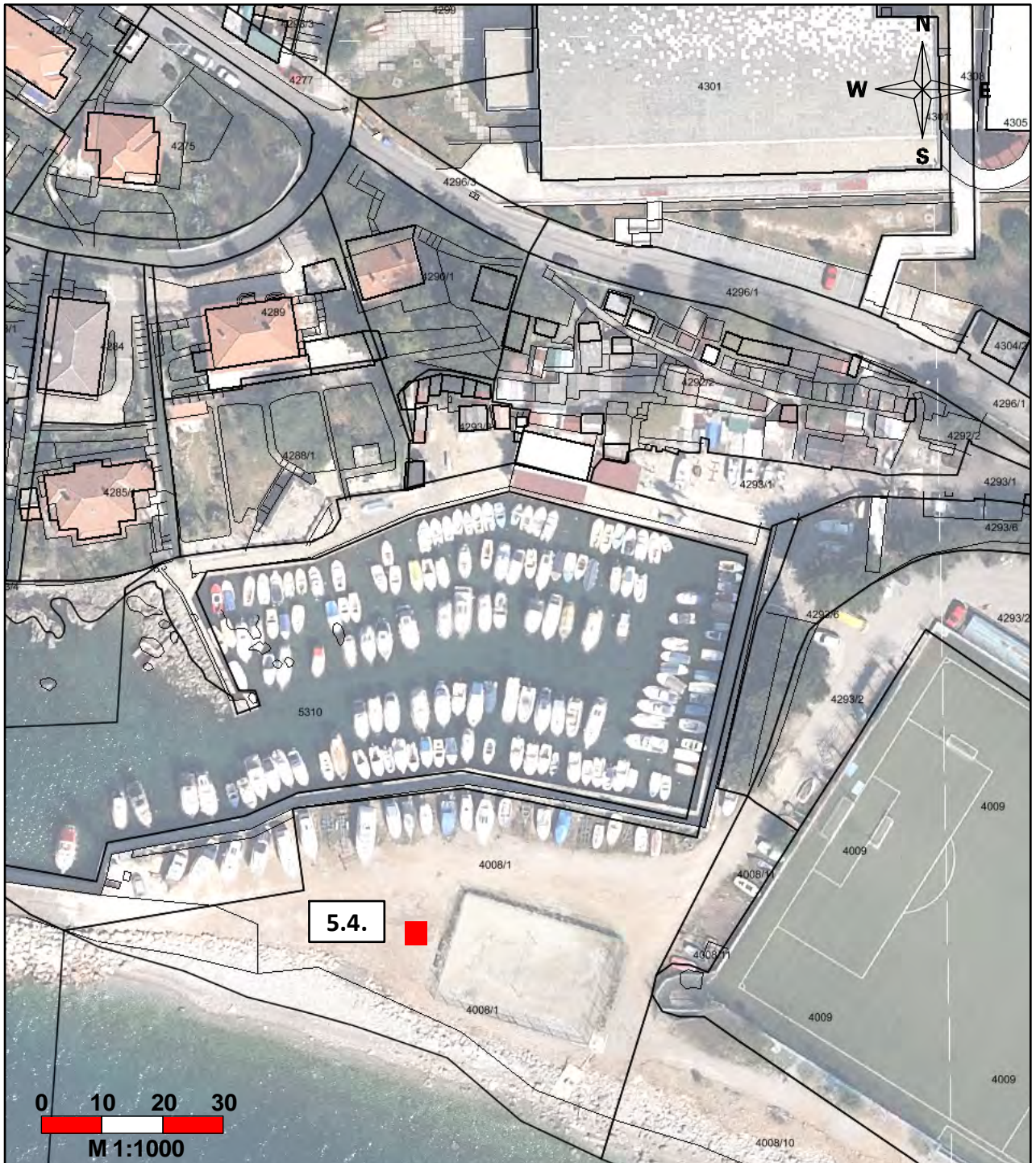
Ugostiteljska terasa mora biti natkrivena. Natkrivanje se provodi na slijedeći način:

- zaštita od sunca – suncobrani, bijele do bež boje,
- rub suncobrana ne smije prelaziti liniju ugostiteljske terase.

Nije dozvoljeno zatvaranje stranica terase.

Isticanje reklamnih poruka na opremi terase ili zasebnim reklamnim predmetima nije dozvoljeno.





BROJ DOZVOLA	1	
OZNAKA LOKACIJE	■ 5.4.	
KATASTARSKA ČESTICA	4008/1 k.o. ZAMET	
GRUNTOVNA ČESTICA	-	
MIKRO LOKACIJA	ŠLJUNČANA POVRŠINA DO ODBOJKAŠKOG IGRALIŠTA	
DJELATNOST	UGOSTITELJSTVO I TRGOVINA	
SREDSTVO I BROJ	AMBULANTNA PRODAJA - škrinja ili aparat za sladoled	2 kom
		/



BROJ DOZVOLA	1	
OZNAKA LOKACIJE	● 5.5.	
KATASTARSKA ČESTICA	4008/1 k.o. ZAMET	
GRUNTOVNA ČESTICA	-	
MIKRO LOKACIJA	ŠLJUNČANA POVRŠINA ZAPADNO OD UGOSTITELJSKOG OBJEKTA	
DJELATNOST	KOMERCIJALNO-REKREACIJSKA	
SREDSTVO I BROJ	KULTURNE, KOMERCIJALNE, ZABAVNE, SPORTSKE PRIREDBE	do 200 m ²
* IZGLED I SREDSTVA		

IZGLED I SREDSTVA ZA ODRŽAVANJE KULTURNIH, KOMERCIJALNIH, ZABAVNIH I SPORTSKIH PRIREDBI

Raspoloživa površina za održavanje kulturnih, komercijalnih, zabavnih i sportskih priredbi označena je na grafici.

Označenu površinu je dozvoljeno zauzeti isključivo u vrijeme provođenja pojedine aktivnosti, a preostalo vrijeme mora biti prazna i slobodna za javno korištenje. Dozvoljeno zauzeće označene površine je najviše 6 sati u jednom danu.

Nije dozvoljeno ograđivanje površine.

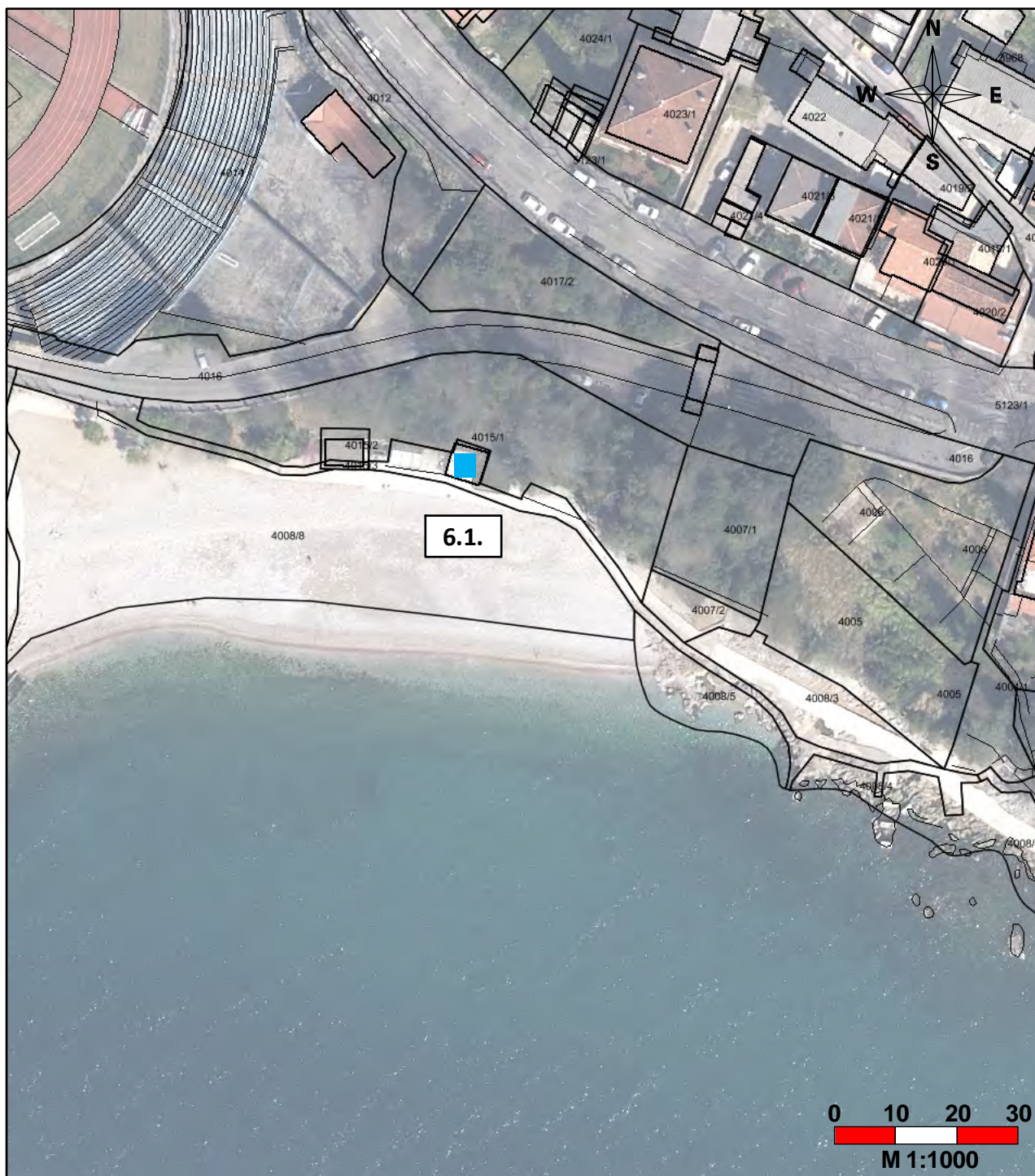
Prilikom održavanja priredbi potrebno je osigurati sanitarne uvjete i pridržavati se propisa primjenjivih na konkretnu aktivnost.

Nakon završetka priredbe potrebno je očistiti, od svih vrsta onečišćenja nastalih provođenjem konkretnih aktivnosti, kompletno onečišćeni dio plaže, a ne samo označenu površinu.





BROJ DOZVOLA	1	
OZNAKA LOKACIJE	▲ 5.6.	
KATASTARSKA ČESTICA	4008/1 k.o. ZAMET	
GRUNTOVNA ČESTICA	-	
MIKRO LOKACIJA	ŠLJUNČANA POVRŠINA NA ZAPADNOM DIJELU PLAŽE	
DJELATNOST	IZNAJMLJIVANJE SREDSTAVA	
SREDSTVO I BROJ	DASKA, SUP, SANDOLINA, PEDALINA i sl.	do 5 kom
		/



BROJ DOZVOLA	1	
OZNAKA LOKACIJE	■ 6.1.	
KATASTARSKA ČESTICA	4008/2 k.o. ZAMET	
GRUNTOVNA ČESTICA	1710/9 k.o. ZAMET	
MIKRO LOKACIJA	BETONSKA POVRŠINA UZ PLAŽNI NOGOSTUP	
DJELATNOST	UGOSTITELJSTVO I TRGOVINA	
SREDSTVO I BROJ	KIOSK, MONTAŽNI OBJEKT - do 12 m ²	1 kom
* IZGLED I SREDSTVA		

IZGLED I SREDSTVA KOJIMA SE MOŽE OBAVLJATI DJELATNOST

Kiosk, montažni objekt postaviti na betonsku površinu uz plažni nogostup.

Objekt izvesti kao montažnu konstrukciju koju čine stupovi i elementi za zatvaranje obodnih stranica te krov. Obodne stranice moraju biti izvedene na slijedeći način:

- prednja i bočne stranice slobodne, ali moraju imati elemente za zatvaranje u vrijeme kada šank ne radi,
- stražnja stranica može biti izvedena kao prednja i bočne ili može biti fiksna i puna,
- elementi za zatvaranje mogu biti zaokretni.


Krov može biti ravan ili kosi (do 10%), ali za pokrov nije dozvoljeno koristiti crijep.

Šank se mora postaviti unutar tlocrtne površine objekta,

Materijal gradnje može biti metal ili drvo, završne obrade u bijeloj ili bijelo-sivoj boji.

Isticanje reklamnih poruka na objektu ili zasebnim reklamnim predmetima nije dozvoljeno.

Nakon isteka dozvole na pomorskom dobru i uklanjanja objekta, obaveza je korisnika dovesti lokaciju u stanje kakvo je bilo prije njegove postave.



BROJ DOZVOLA	1	
OZNAKA LOKACIJE	6.2.	
KATASTARSKA ČESTICA	4008/8 k.o. ZAMET	
GRUNTOVNA ČESTICA	1744/72 k.o. ZAMET	
MIKRO LOKACIJA	ŠLJUNČANA POVRŠINA UZ PLAŽNI NOGOSTUP	
DJELATNOST	UGOSTITELJSTVO I TRGOVINA	
SREDSTVO I BROJ	PRIPADAJUĆA TERASA OBJEKTA - do 40 m²	1 kom
* IZGLED I SREDSTVA		

IZGLED I SREDSTVA KOJIMA SE MOŽE OBAVLJATI DJELATNOST

Ugostiteljsku terasu postaviti na šljunčanu površinu uz plažni nogostup nasuprot objekta, u širini od 2 m i dužini do 12,5 m te bočno s obje strane kioska do ukupno 15 m².

Ugostiteljska terasa mora biti natkrivena. Natkrivanje se provodi na slijedeći način:

- zaštita od sunca – suncobrani, bijele do bež boje,
- rub suncobrana ne smije prelaziti liniju ugostiteljske terase.

Postavljanje drvene podloge je dozvoljeno samo na šljunčanom dijelu ugostiteljske terase.

Nije dozvoljeno zatvaranje stranica terase.


Isticanje reklamnih poruka na opremi terase ili zasebnim reklamnim predmetima nije dozvoljeno.



BROJ DOZVOLA	1	
OZNAKA LOKACIJE	■ 6.3.	
KATASTARSKA ČESTICA	4008/2 k.o. ZAMET	
GRUNTOVNA ČESTICA	1744/60 k.o. ZAMET	
MIKRO LOKACIJA	BETONSKA POVRŠINA UZ PLAŽNI NOGOSTUP	
DJELATNOST	UGOSTITELJSTVO I TRGOVINA	
SREDSTVO I BROJ	AMBULANTNA PRODAJA - škrinja ili aparat za sladoled	2 kom
		/



BROJ DOZVOLA	1	
OZNAKA LOKACIJE	6.4.	
KATASTARSKA ČESTICA	4008/10 k.o. ZAMET	
GRUNTOVNA ČESTICA	1744/72 k.o. ZAMET	
MIKRO LOKACIJA	ZAPADNO ULAZNO STEPENIŠTE NA PLAŽU	
DJELATNOST	UGOSTITELJSTVO I TRGOVINA	
SREDSTVO I BROJ	AMBULANTNA PRODAJA - štand za brzu prehranu, palačinke i sl. - do 2 m²	1 kom
		/



BROJ DOZVOLA	1	
OZNAKA LOKACIJE	6.5.	
KATASTARSKA ČESTICA	4008/10 k.o. ZAMET	
GRUNTOVNA ČESTICA	1762 k.o. ZAMET	
MIKRO LOKACIJA	ŠLJUNČANA POVRŠINA UZ PARKIRALIŠTE	
DJELATNOST	UGOSTITELJSTVO I TRGOVINA	
SREDSTVO I BROJ	PRIKOLICA - do 12 m ²	1 kom
* IZGLED I SREDSTVA		

IZGLED I SREDSTVA KOJIMA SE MOŽE OBAVLJATI DJELATNOST


Prikolicu (mobilna kućica) postaviti na šljunčanu površinu uz parkiralište, do ograde prema plaži. Između prikolice i trampolina ostaviti prolaz prema plaži najmanje u postojećoj širini.

Pult za usluživanje, kao i sva ostala oprema, mora se postaviti unutar prikolice.

Prikolica obavezno mora biti bijele boje.

Isticanje reklamnih poruka na prikolici ili zasebnim reklamnim predmetima nije dozvoljeno.

Nakon isteka koncesijskog odobrenja i uklanjanja prikolice, obaveza je korisnika dovesti lokaciju u stanje kakvo je bilo prije njegove postave.





BROJ DOZVOLA	1	
OZNAKA LOKACIJE	6.6.	
KATASTARSKA ČESTICA	4008/10 k.o. ZAMET	
GRUNTOVNA ČESTICA	1762 k.o. ZAMET	
MIKRO LOKACIJA	ŠLJUNČANA POVRŠINA UZ PARKIRALIŠTE	
DJELATNOST	UGOSTITELJSTVO I TRGOVINA	
SREDSTVO I BROJ	PRIPADAJUĆA TERASA PRIKOLICE - do 20 m ²	1 kom
* IZGLED I SREDSTVA		

IZGLED I SREDSTVA KOJIMA SE MOŽE OBAVLJATI DJELATNOST

Ugostiteljsku terasu postaviti na šljunčanu površinu u nastavku prikolice prema jugu, u širini od 2,5m i dužni od 8m. Postavljanje drvenog podija je dozvoljeno samo na mjestu ugostiteljske terase.

Ugostiteljska terasa mora biti natkrivena. Natkrivanje se provodi na slijedeći način:

- zaštita od sunca – suncobrani, bijele do bež boje,
- rub suncobrana ne smije prelaziti liniju ugostiteljske terase.


Nije dozvoljeno zatvaranje stranica terase.

Isticanje reklamnih poruka na opremi terase ili zasebnim reklamnim predmetima nije dozvoljeno.

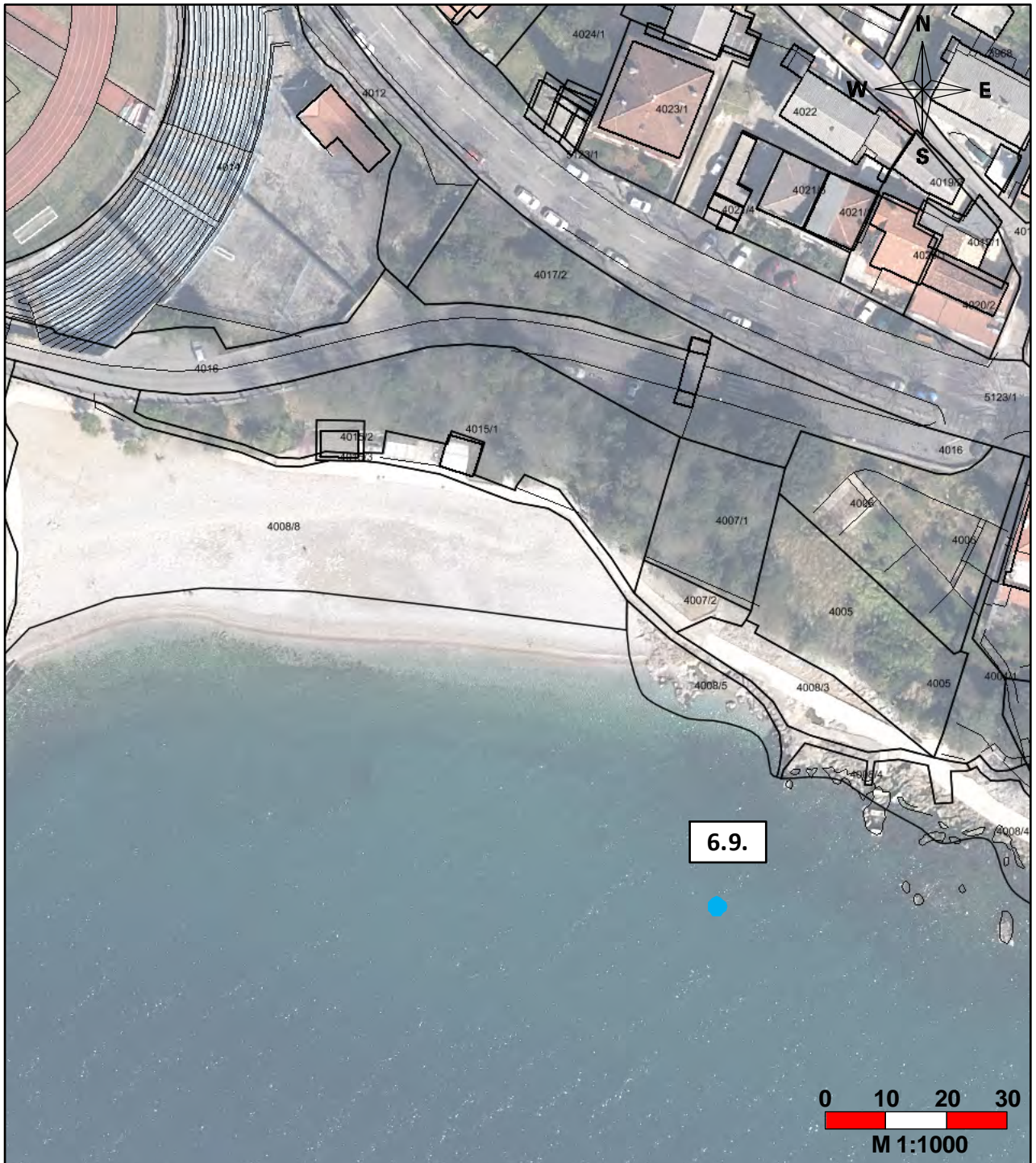





BROJ DOZVOLA	1	
OZNAKA LOKACIJE	■ 6.7.	
KATASTARSKA ČESTICA	4008/10 k.o. ZAMET	
GRUNTOVNA ČESTICA	1762 k.o. ZAMET	
MIKRO LOKACIJA	ŠLJUNČANA POVRŠINA UZ PARKIRALIŠTE	
DJELATNOST	UGOSTITELJSTVO I TRGOVINA	
SREDSTVO I BROJ	AMBULANTNA PRODAJA - škrinja ili aparat za sladoled	2 kom
		/



BROJ DOZVOLA	1	
OZNAKA LOKACIJE	▲ 6.8.	
KATASTARSKA ČESTICA	4008/2 k.o. ZAMET	
GRUNTOVNA ČESTICA	1744/60 k.o. ZAMET	
MIKRO LOKACIJA	POVIŠENI DIO PLAŽNOG NOGOSTUPA UZ STIJENE	
DJELATNOST	IZNAJMLJIVANJE SREDSTAVA	
SREDSTVO I BROJ	SUNCOBRAN, LEŽALJKA za 1 osobu	do 50 kom
		/



BROJ DOZVOLA	1	
OZNAKA LOKACIJE	● 6.9.	
KATASTARSKA ČESTICA	MORSKA POVRŠINA	
GRUNTOVNA ČESTICA	MORSKA POVRŠINA	
MIKRO LOKACIJA	MORSKA POVRŠINA	
DJELATNOST	KOMERCIJALNO-REKREACIJSKA	
SREDSTVO I BROJ	AQUA PARK I DRUGI MORSKI SADRŽAJI	1 kom
		/



BROJ DOZVOLA	1	
OZNAKA LOKACIJE	● 6.10.	
KATASTARSKA ČESTICA	4008/8 k.o. ZAMET	
GRUNTOVNA ČESTICA	1762 k.o. ZAMET	
MIKRO LOKACIJA	ŠLJUNČANA POVRŠINA ISPRED UGOSTITELJSKOG OBJEKTA	
DJELATNOST	KOMERCIJALNO-REKREACIJSKA	
SREDSTVO I BROJ	KULTURNE, KOMERCIJALNE, ZABAVNE, SPORTSKE PRIREDBE	do 300 m ²
* IZGLED I SREDSTVA		

IZGLED I SREDSTVA ZA ODRŽAVANJE KULTURNIH, KOMERCIJALNIH, ZABAVNIH I SPORTSKIH PRIREDBI

Raspoloživa površina za održavanje kulturnih, komercijalnih, zabavnih i sportskih priredbi označena je na grafici.

Označenu površinu je dozvoljeno zauzeti isključivo u vrijeme provođenja pojedine aktivnosti, a preostalo vrijeme mora biti prazna i slobodna za javno korištenje. Dozvoljeno zauzeće označene površine je najviše 6 sati u jednom danu.

Nije dozvoljeno ograđivanje površine.

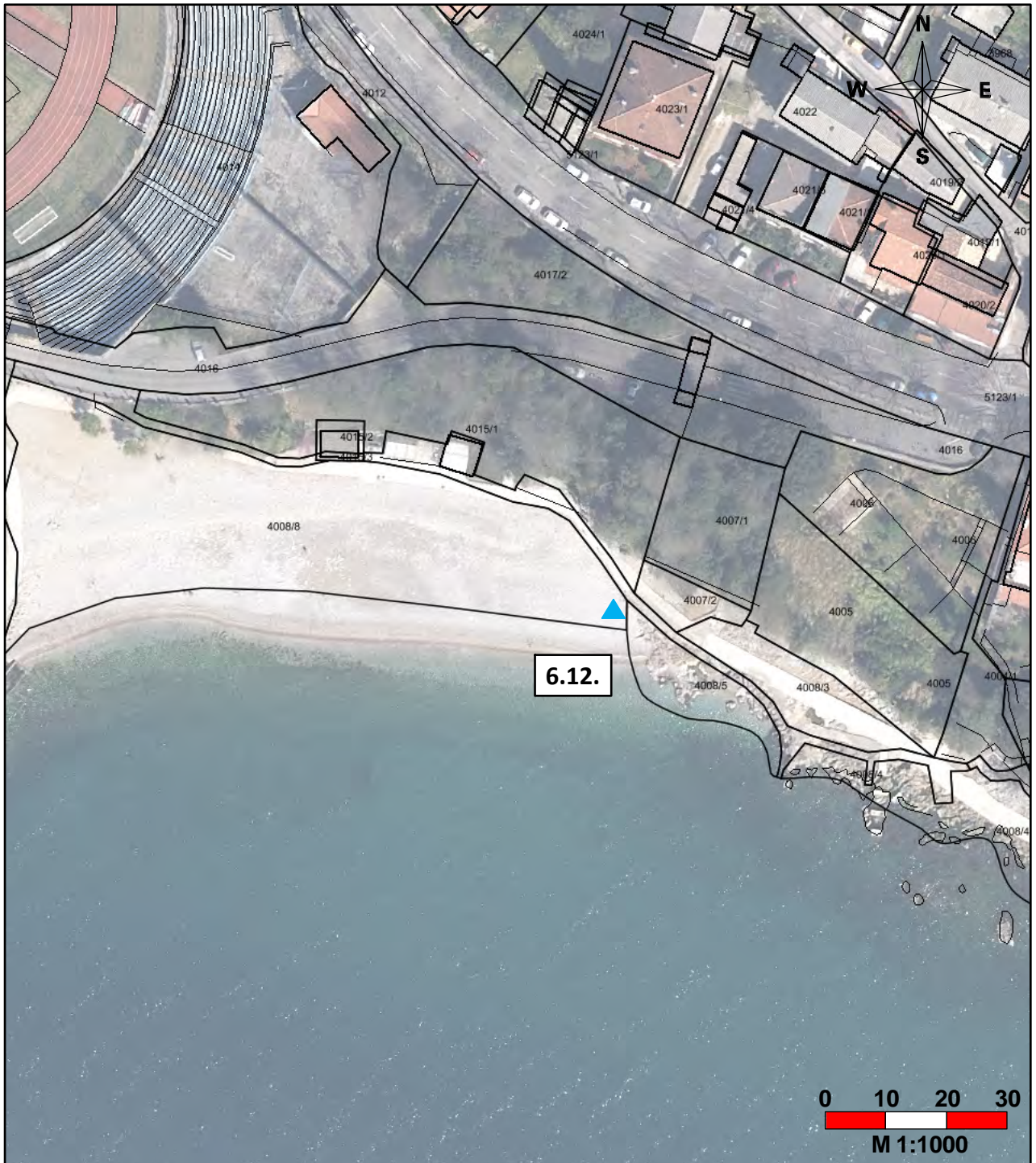
Prilikom održavanja priredbi potrebno je osigurati sanitarne uvjete i pridržavati se propisa primjenjivih na konkretnu aktivnost.

Nakon završetka priredbe potrebno je očistiti, od svih vrsta onečišćenja nastalih provođenjem konkretnih aktivnosti, kompletno onečišćeni dio plaže, a ne samo označenu površinu.





BROJ DOZVOLA	1	
OZNAKA LOKACIJE	● 6.11.	
KATASTARSKA ČESTICA	4008/1 k.o. ZAMET	
GRUNTOVNA ČESTICA	1744/72 k.o. ZAMET	
MIKRO LOKACIJA	ŠLJUNČANA POVRŠINA UZ PARKIRALIŠTE	
DJELATNOST	KOMERCIJALNO-REKREACIJSKA	
SREDSTVO I BROJ	TRAMPOLIN	1 kom
		/



BROJ DOZVOLA	1	
OZNAKA LOKACIJE	▲ 6.12.	
KATASTARSKA ČESTICA	4008/8 k.o. ZAMET	
GRUNTOVNA ČESTICA	1762 k.o. ZAMET	
MIKRO LOKACIJA	ŠLJUNČANA POVRŠINA NA ISTOČNOM DIJELU PLAŽE	
DJELATNOST	IZNAJMLJIVANJE SREDSTAVA	
SREDSTVO I BROJ	DASKA, SUP, SANDOLINA, PEDALINA i sl.	do 15 kom
		/



BROJ DOZVOLA	1	
OZNAKA LOKACIJE	■ 6.13.	
KATASTARSKA ČESTICA	4008/10 k.o. ZAMET	
GRUNTOVNA ČESTICA	1744/72 k.o. ZAMET	
MIKRO LOKACIJA	ZAPADNO ULAZNO STEPENIŠTE NA PLAŽU	
DJELATNOST	UGOSTITELJSTVO I TRGOVINA	
SREDSTVO I BROJ	AMBULANTNA PRODAJA - škrinja ili aparat za sladoled	1 kom
		/



BROJ DOZVOLA	1	
OZNAKA LOKACIJE	● 6.14.	
KATASTARSKA ČESTICA	4007/2 k.o. ZAMET	
GRUNTOVNA ČESTICA	1744/61 k.o. ZAMET	
MIKRO LOKACIJA	ŠLJUNČANA POVRŠINA UZ PLAŽNI NOGOSTUP	
DJELATNOST	KOMERCIJALNO-REKREACIJSKA	
SREDSTVO I BROJ	MASAŽA	1 kom
		/



BROJ DOZVOLA	1	
OZNAKA LOKACIJE	10.1.	
KATASTARSKA ČESTICA	6752/1 k.o. SUŠAK - NOVA	
GRUNTOVNA ČESTICA	6752/1 k.o. SUŠAK - NOVA	
MIKRO LOKACIJA	BETONSKA POVRŠINA ISPOD STEPENIŠTA	
DJELATNOST	UGOSTITELJSTVO I TRGOVINA	
SREDSTVO I BROJ	KIOSK, MONTAŽNI OBJEKT - do 12 m²	1 kom
* IZGLED I SREDSTVA		

IZGLED I SREDSTVA KOJIMA SE MOŽE OBAVLJATI DJELATNOST

Kiosk, montažni objekt postaviti na betonsku površinu ispod stepeništa.

Objekt izvesti kao montažnu konstrukciju koju čine stupovi i elementi za zatvaranje obodnih stranica te krov. Obodne stranice moraju biti izvedene na slijedeći način:

- prednja i bočne stranice slobodne, ali moraju imati elemente za zatvaranje u vrijeme kada šank ne radi,
- stražnja stranica može biti izvedena kao prednja i bočne ili može biti fiksna i puna,
- elementi za zatvaranje mogu biti zaokretni.

Krov može biti ravan ili kosi (do 10%), ali za pokrov nije dozvoljeno koristiti crijep.

Šank se mora postaviti unutar tlocrtne površine objekta,

Materijal gradnje može biti metal ili drvo, završne obrade u bijeloj ili bijelo-sivoj boji.

Isticanje reklamnih poruka na objektu ili zasebnim reklamnim predmetima nije dozvoljeno.

Nakon isteka dozvole na pomorskom dobru i uklanjanja objekta, obaveza je korisnika dovesti lokaciju u stanje kakvo je bilo prije njegove postave.



BROJ DOZVOLA	1	
OZNAKA LOKACIJE	10.2.	
KATASTARSKA ČESTICA	6752/1 k.o. SUŠAK - NOVA	
GRUNTOVNA ČESTICA	6752/1 k.o. SUŠAK - NOVA	
MIKRO LOKACIJA	BETONSKA POVRŠINA IZMEĐU STEPENIŠTA I STIJENSKOG POKOSA	
DJELATNOST	UGOSTITELJSTVO I TRGOVINA	
SREDSTVO I BROJ	PRIPADAJUĆA TERASA OBJEKTA - do 20 m²	1 kom
* IZGLED I SREDSTVA		

IZGLED I SREDSTVA KOJIMA SE MOŽE OBAVLJATI DJELATNOST

Ugostiteljsku terasu postaviti na betonsku površinu između stepeništa i stijenskog pokosa .

Ugostiteljska terasa mora biti natkrivena. Natkrivanje se provodi na slijedeći način:

- zaštita od sunca – suncobrani, bijele do bež boje,
- rub suncobrana ne smije prelaziti liniju ugostiteljske terase.

Postavljanje drvene podloge je dozvoljeno samo na mjestu ugostiteljske terase.

Nije dozvoljeno zatvaranje stranica terase.

Isticanje reklamnih poruka na opremi terase ili zasebnim reklamnim predmetima nije dozvoljeno.



BROJ DOZVOLA	1	
OZNAKA LOKACIJE	■ 10.3.	
KATASTARSKA ČESTICA	6752/1 k.o. SUŠAK - NOVA	
GRUNTOVNA ČESTICA	6752/1 k.o. SUŠAK - NOVA	
MIKRO LOKACIJA	BETONSKA POVRŠINA ISPOD STEPENIŠTA	
DJELATNOST	UGOSTITELJSTVO I TRGOVINA	
SREDSTVO I BROJ	AMBULANTNA PRODAJA - škrinja ili aparat za sladoled	2 kom
		/



BROJ DOZVOLA	1	
OZNAKA LOKACIJE	▲ 10.4.	
KATASTARSKA ČESTICA	6752/1 k.o. SUŠAK - NOVA	
GRUNTOVNA ČESTICA	6752/1 k.o. SUŠAK - NOVA	
MIKRO LOKACIJA	ŠLJUNČANA POVRŠINA NA ZAPADNOM DIJELU PLAŽE POD STIJENAMA	
DJELATNOST	IZNAJMLJIVANJE SREDSTAVA	
SREDSTVO I BROJ	SUNCOBRAN, LEŽALJKA za 1 osobu	do 20 kom
		/



BROJ DOZVOLA	1	
OZNAKA LOKACIJE	● 10.5.	
KATASTARSKA ČESTICA	6752/1 k.o. SUŠAK - NOVA	
GRUNTOVNA ČESTICA	6752/1 k.o. SUŠAK - NOVA	
MIKRO LOKACIJA	ŠLJUNČANA POVRŠINA ISPOD UGOSTITELJSKOG OBJEKTA	
DJELATNOST	KOMERCIJALNO-REKREACIJSKA	
SREDSTVO I BROJ	KULTURNE, KOMERCIJALNE, ZABAVNE, SPORTSKE PRIREDBE	do 50 m ²
* IZGLED I SREDSTVA		

IZGLED I SREDSTVA ZA ODRŽAVANJE KULTURNIH, KOMERCIJALNIH, ZABAVNIH I SPORTSKIH PRIREDBI

Raspoloživa površina za održavanje kulturnih, komercijalnih, zabavnih i sportskih priredbi označena je na grafici.

Označenu površinu je dozvoljeno zauzeti isključivo u vrijeme provođenja pojedine aktivnosti, a preostalo vrijeme mora biti prazna i slobodna za javno korištenje. Dozvoljeno zauzeće označene površine je najviše 6 sati u jednom danu.

Nije dozvoljeno ograđivanje površine.

Prilikom održavanja priredbi potrebno je osigurati sanitarne uvjete i pridržavati se propisa primjenjivih na konkretnu aktivnost.

Nakon završetka priredbe potrebno je očistiti, od svih vrsta onečišćenja nastalih provođenjem konkretnih aktivnosti, kompletno onečišćeni dio plaže, a ne samo označenu površinu.





BROJ DOZVOLA	1	
OZNAKA LOKACIJE	▲ 10.6.	
KATASTARSKA ČESTICA	6752/1 k.o. SUŠAK - NOVA	
GRUNTOVNA ČESTICA	6752/1 k.o. SUŠAK - NOVA	
MIKRO LOKACIJA	ŠLJUNČANA POVRŠINA NA ZAPADNOM DIJELU PLAŽE	
DJELATNOST	IZNAJMLJIVANJE SREDSTAVA	
SREDSTVO I BROJ	DASKA, SUP, SANDOLINA, PEDALINA i sl.	do 10 kom
		/



BROJ DOZVOLA	1	
OZNAKA LOKACIJE	▲ 11.1.	
KATASTARSKA ČESTICA	6752/2 k.o. SUŠAK - NOVA	
GRUNTOVNA ČESTICA	6752/2 k.o. SUŠAK - NOVA	
MIKRO LOKACIJA	BETONSKA POVRŠINA DO ZIDA	
DJELATNOST	IZNAJMLJIVANJE SREDSTAVA	
SREDSTVO I BROJ	SUNCOBRAN, LEŽALJKA za 1 osobu	do 20 kom
		/



BROJ DOZVOLA	1	
OZNAKA LOKACIJE	▲ 11.2.	
KATASTARSKA ČESTICA	6752/4 k.o. SUŠAK - NOVA	
GRUNTOVNA ČESTICA	6752/4 k.o. SUŠAK - NOVA	
MIKRO LOKACIJA	BETONSKA POVRŠINA NA ZAPADNOM DIJELU PLAŽE	
DJELATNOST	IZNAJMLJIVANJE SREDSTAVA	
SREDSTVO I BROJ	DASKA, SUP, SANDOLINA, PEDALINA i sl.	do 5 kom
		/



BROJ DOZVOLA	1	
OZNAKA LOKACIJE	 13.1.	
KATASTARSKA ČESTICA	6885/1 k.o. SUŠAK - NOVA	
GRUNTOVNA ČESTICA	6885/1 k.o. SUŠAK - NOVA	
MIKRO LOKACIJA	BETONSKA POVRŠINA UZ PLAŽNI NOGOSTUP	
DJELATNOST	UGOSTITELJSTVO I TRGOVINA	
SREDSTVO I BROJ	KIOSK, MONTAŽNI OBJEKT - do 12 m²	1 kom
* IZGLED I SREDSTVA		

IZGLED I SREDSTVA KOJIMA SE MOŽE OBAVLJATI DJELATNOST

Kiosk, montažni objekt postaviti na šljunčanu površinu uz plažni nogostup.

Objekt izvesti kao montažnu konstrukciju koju čine stupovi i elementi za zatvaranje obodnih stranica te krov. Obodne stranice moraju biti izvedene na slijedeći način:

- prednja i bočne stranice slobodne, ali moraju imati elemente za zatvaranje u vrijeme kada šank ne radi,
- stražnja stranica može biti izvedena kao prednja i bočne ili može biti fiksna i puna,
- elementi za zatvaranje mogu biti zaokretni.

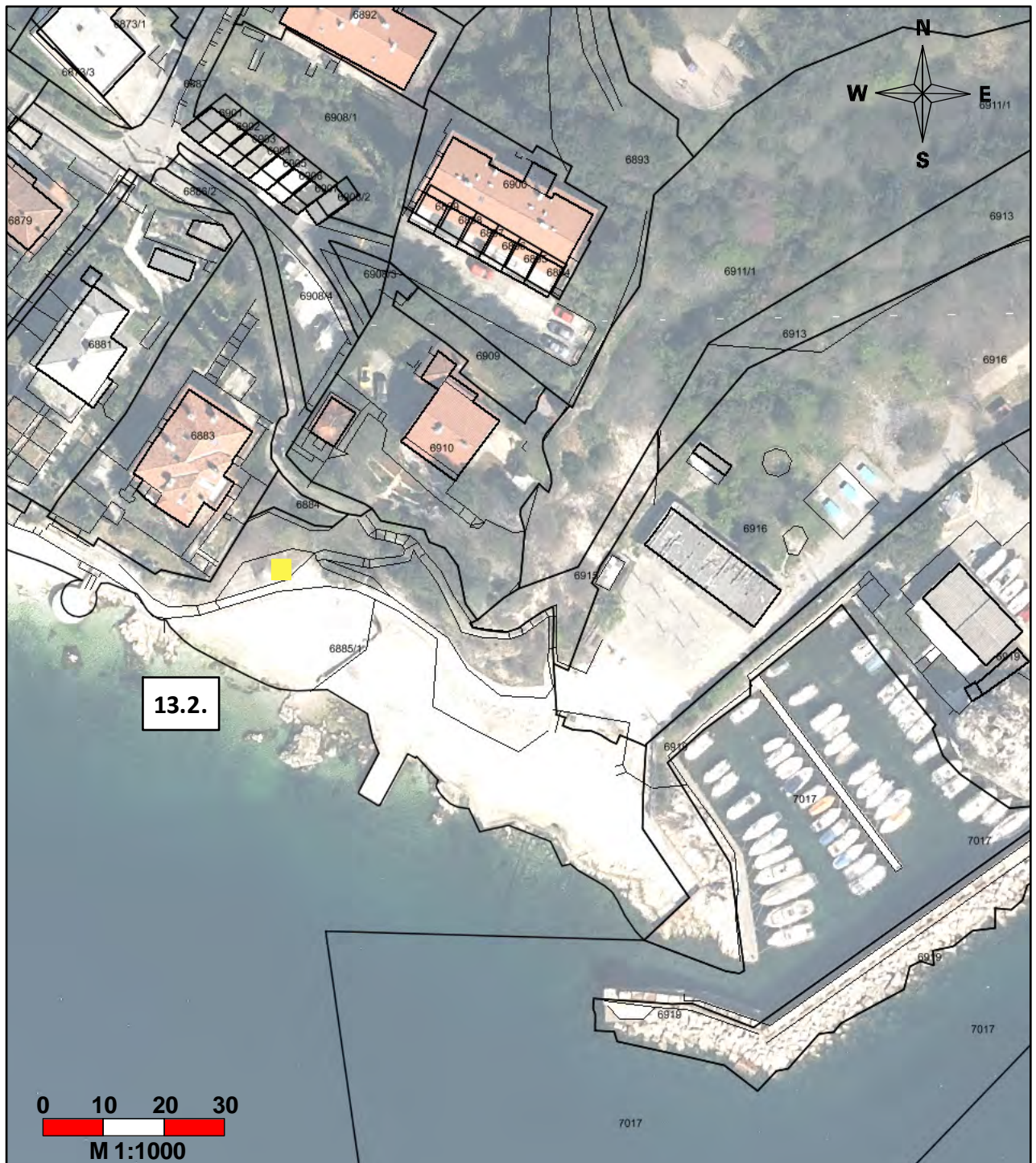
Krov može biti ravan ili kosi (do 10%), ali za pokrov nije dozvoljeno koristiti crijep.

Šank se mora postaviti unutar tlocrtne površine objekta,

Materijal gradnje može biti metal ili drvo, završne obrade u bijeloj ili bijelo-sivoj boji.

Isticanje reklamnih poruka na objektu ili zasebnim reklamnim predmetima nije dozvoljeno.

Nakon isteka dozvole na pomorskom dobru i uklanjanja objekta, obaveza je korisnika dovesti lokaciju u stanje kakvo je bilo prije njegove postave.



BROJ DOZVOLA	1	
OZNAKA LOKACIJE	13.2.	
KATASTARSKA ČESTICA	6885/1 k.o. SUŠAK - NOVA	
GRUNTOVNA ČESTICA	6885/1 k.o. SUŠAK - NOVA	
MIKRO LOKACIJA	ŠLJUNČANA POVRŠINA UZ PLAŽNI NOGOSTUP	
DJELATNOST	UGOSTITELJSTVO I TRGOVINA	
SREDSTVO I BROJ	PRIPADAJUĆA TERASA OBJEKTA - do 40 m²	1
* IZGLED I SREDSTVA		

IZGLED I SREDSTVA KOJIMA SE MOŽE OBAVLJATI DJELATNOST

Ugostiteljsku terasu postaviti dijelom na šljunčanu površinu s obje strane objekta, a dijelom nasuprot kioska uz južni rub plažnog nogostupa, u širini do 0,6 m.

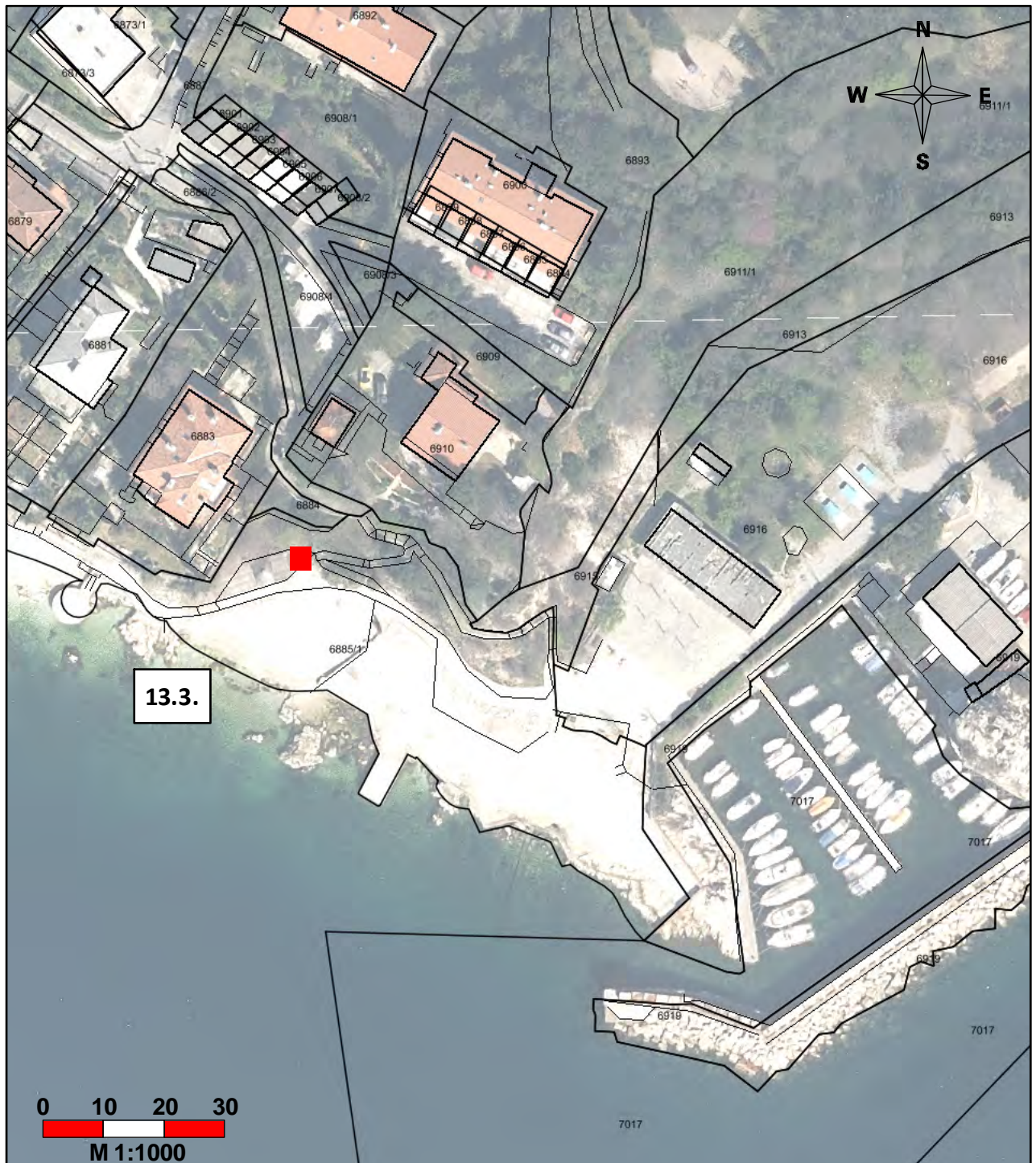
Ugostiteljska terasa mora biti natkrivena. Natkrivanje se provodi na slijedeći način:

- zaštita od sunca – suncobrani, bijele do bež boje,
- rub suncobrana ne smije prelaziti liniju ugostiteljske terase.

Postavljanje drvene podloge je dozvoljeno samo na šljunčanom dijelu ugostiteljske terase.

Nije dozvoljeno zatvaranje stranica terase.

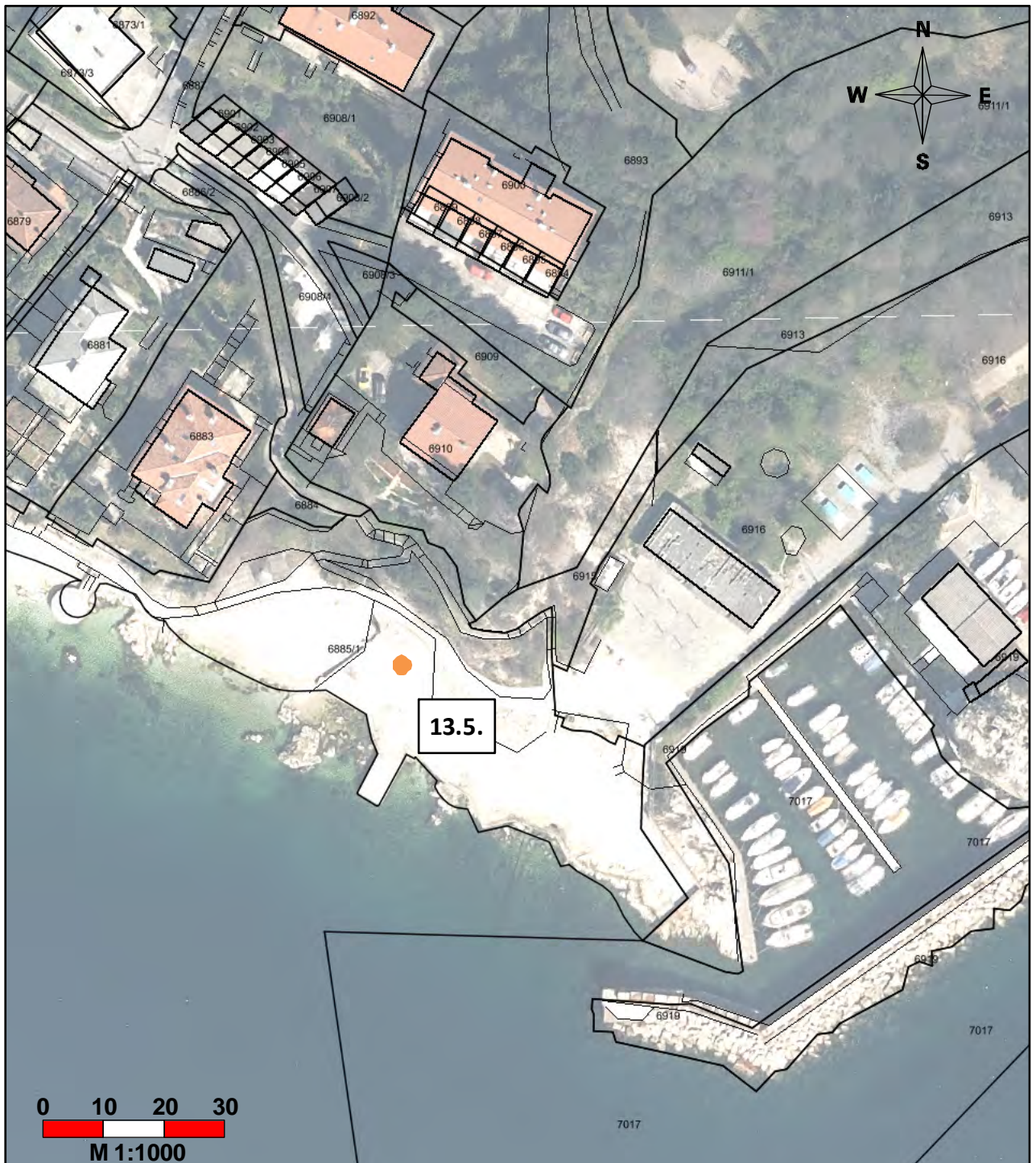
Isticanje reklamnih poruka na opremi terase ili zasebnim reklamnim predmetima nije dozvoljeno.



BROJ DOZVOLA	1	
OZNAKA LOKACIJE	■ 13.3.	
KATASTARSKA ČESTICA	6885/1 k.o. SUŠAK - NOVA	
GRUNTOVNA ČESTICA	6885/1 k.o. SUŠAK - NOVA	
MIKRO LOKACIJA	BETONSKA POVRŠINA UZ STEPENICE	
DJELATNOST	UGOSTITELJSTVO I TRGOVINA	
SREDSTVO I BROJ	AMBULANTNA PRODAJA - škrinja ili aparat za sladoled	2 kom
		/



BROJ DOZVOLA	1	
OZNAKA LOKACIJE	▲ 13.4.	
KATASTARSKA ČESTICA	6885/1 k.o. SUŠAK - NOVA	
GRUNTOVNA ČESTICA	6885/1 k.o. SUŠAK - NOVA	
MIKRO LOKACIJA	POVIŠENI DIO PLAŽNOG NOGOSTUPA UZ STEPENICE	
DJELATNOST	IZNAJMLJIVANJE SREDSTAVA	
SREDSTVO I BROJ	SUNCOBRAN, LEŽALJKA za 1 osobu	do 20 kom
		/



BROJ DOZVOLA	1	
OZNAKA LOKACIJE	● 13.5.	
KATASTARSKA ČESTICA	6885/1 k.o. SUŠAK - NOVA	
GRUNTOVNA ČESTICA	6885/1 k.o. SUŠAK - NOVA	
MIKRO LOKACIJA	BETONSKA POVRŠINA ISTOČNO OD ŠLJUNČANOG DIJELA PLAŽE	
DJELATNOST	KOMERCIJALNO-REKREACIJSKA	
SREDSTVO I BROJ	KULTURNE, KOMERCIJALNE, ZABAVNE, SPORTSKE PRIREDBE	do 200 m ²
* IZGLED I SREDSTVA		

IZGLED I SREDSTVA ZA ODRŽAVANJE KULTURNIH, KOMERCIJALNIH, ZABAVNIH I SPORTSKIH PRIREDBI

Raspoloživa površina za održavanje kulturnih, komercijalnih, zabavnih i sportskih priredbi označena je na grafici.

Označenu površinu je dozvoljeno zauzeti isključivo u vrijeme provođenja pojedine aktivnosti, a preostalo vrijeme mora biti prazna i slobodna za javno korištenje. Dozvoljeno zauzeće označene površine je najviše 6 sati u jednom danu.

Nije dozvoljeno ograđivanje površine.

Prilikom održavanja priredbi potrebno je osigurati sanitarne uvjete i pridržavati se propisa primjenjivih na konkretnu aktivnost.

Nakon završetka priredbe potrebno je očistiti, od svih vrsta onečišćenja nastalih provođenjem konkretnih aktivnosti, kompletno onečišćeni dio plaže, a ne samo označenu površinu.





BROJ DOZVOLA	1	
OZNAKA LOKACIJE	▲ 13.6.	
KATASTARSKA ČESTICA	6885/1 k.o. SUŠAK - NOVA	
GRUNTOVNA ČESTICA	6885/1 k.o. SUŠAK - NOVA	
MIKRO LOKACIJA	BETONSKA POVRŠINA ISTOČNO OD MOLA	
DJELATNOST	IZNAJMLJIVANJE SREDSTAVA	
SREDSTVO I BROJ	DASKA, SUP, SANDOLINA, PEDALINA i sl.	do 10 kom
		/

