

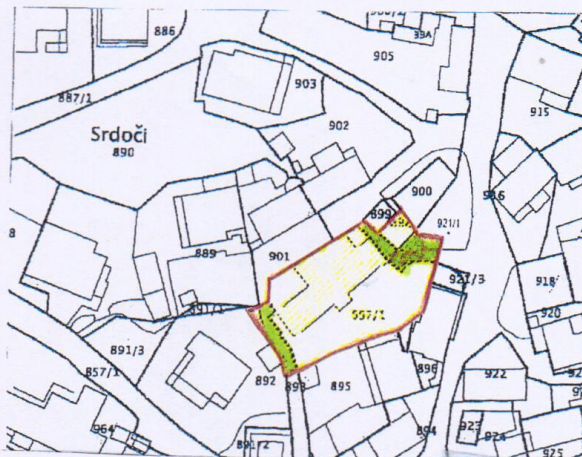
Natječaj za prodaju zemljišta te osnivanje prava služnosti vodova i puta na zemljištu u vlasništvu Grada Rijeke za sljedeće lokacije:

PRODAJA:

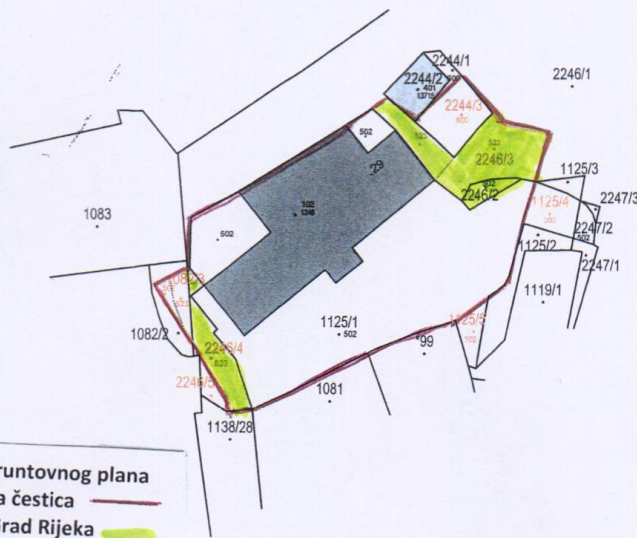
1. LOKACIJA U K.O. RIJEKA



4. LOKACIJA U K.O. SRDOČI



granica i oblik novoformirane građevne čestice



Kopija gruntovnog plana
građevna čestica
vlasnik Grad Rijeka

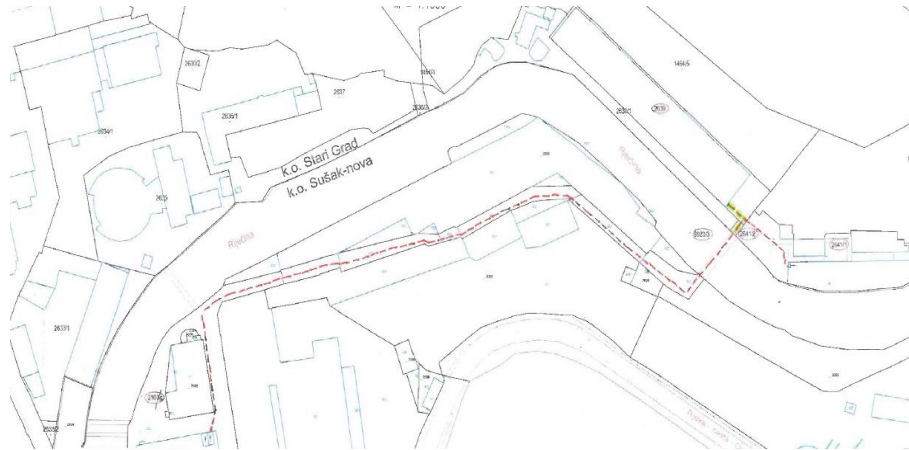
OSNIVANJE PRAVA SLUŽNOSTI VODOVA

5. LOKACIJA U K.O. KOZALA

Kopija kat. plana k.o. Stari Grad

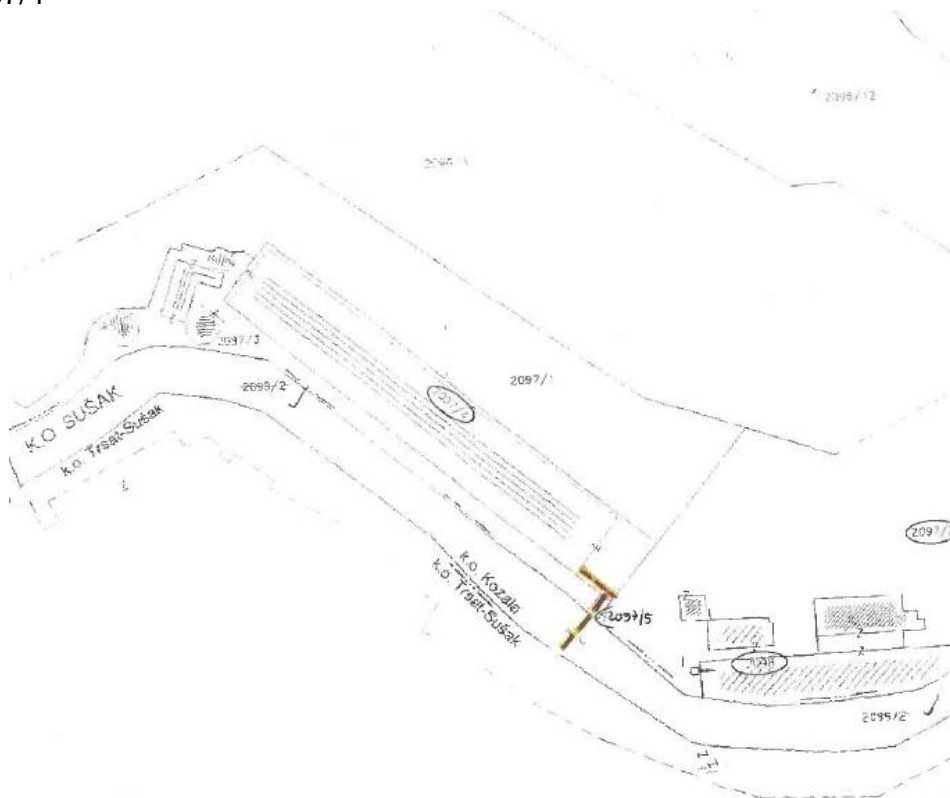
--- trasa služnosti

--- dio trase – dio k.č. br. 2639 i dio k.č. br. 2641/2 - predmet osnivanja služnosti

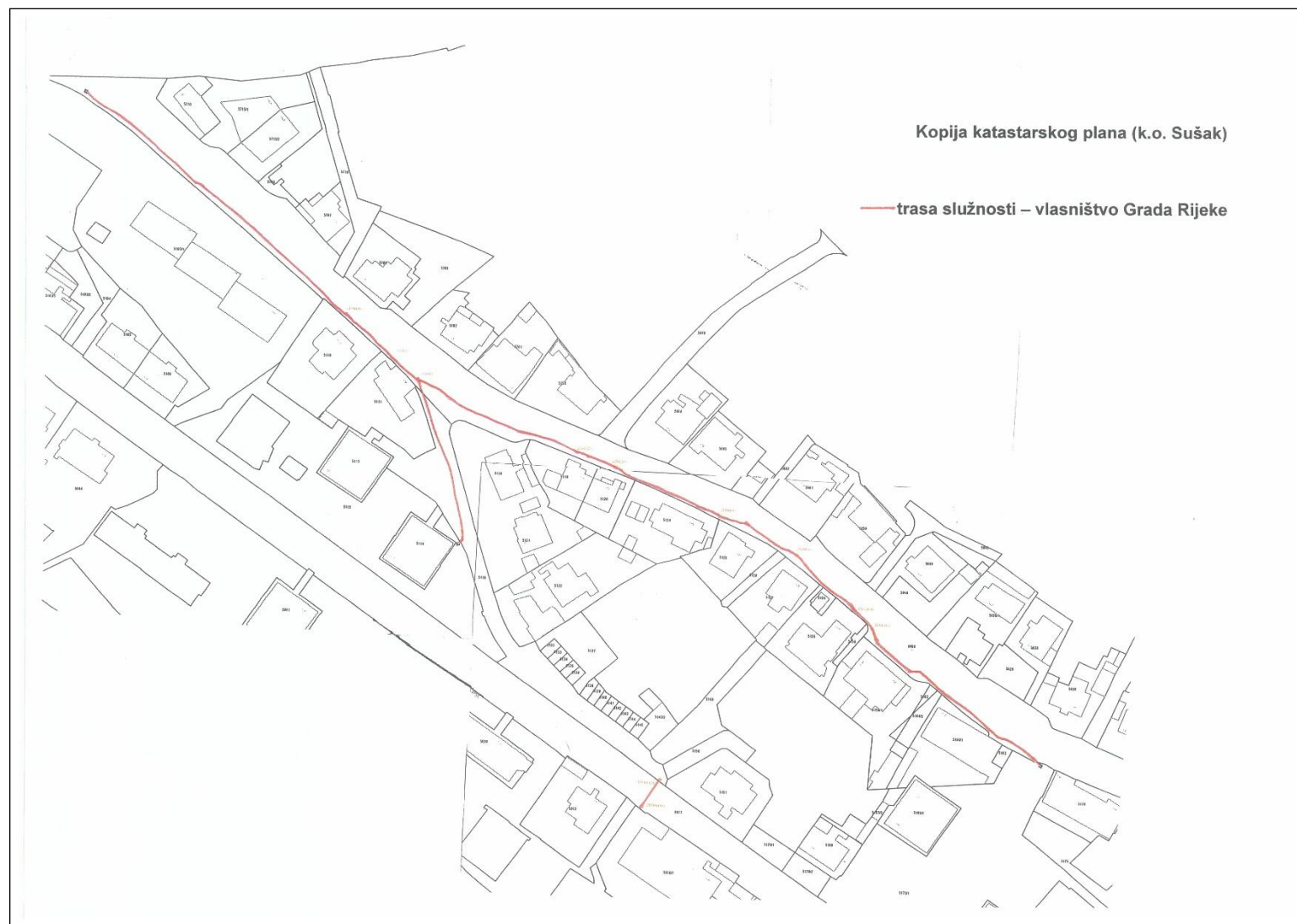


Kopija grunt plana – k.o. Kozala


--- dio trase – predmet osnivanja služnosti - vlasnik Grad Rijeka - dio k.č. br. 2097/5 i k.č. br. 2097/4



6. LOKACIJA U K.O. SUŠAK

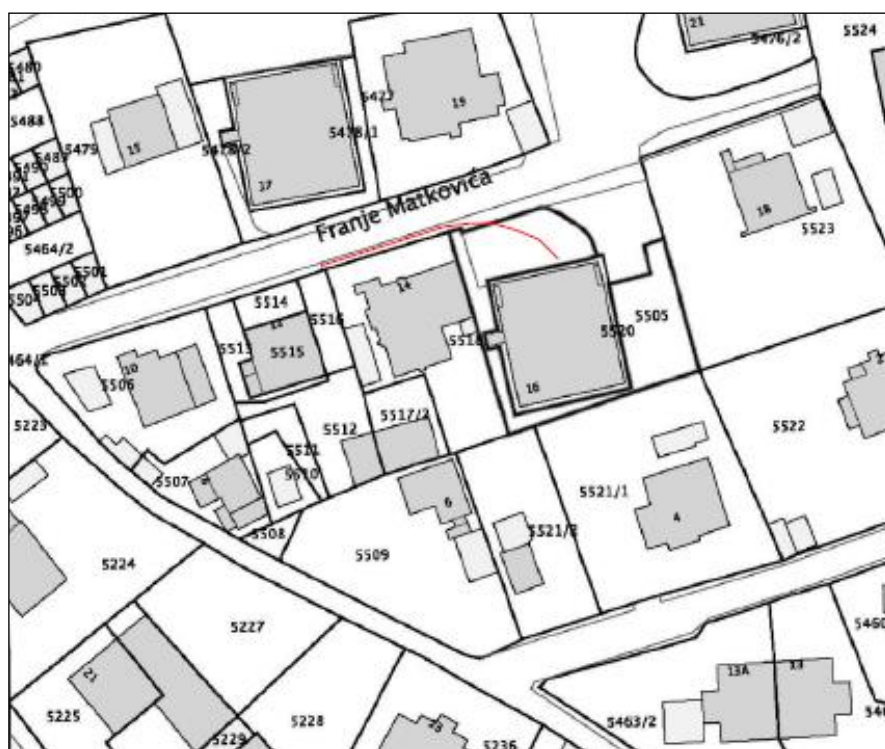


7. LOKACIJA U K.O. SUŠAK



Trasa polaganja i imanja vodova (k.o. Sušak)

Kopija katatstarskog plana



— trasa služnosti – vlasništvo Grada Rijeke

Ortofoto snimak



8.

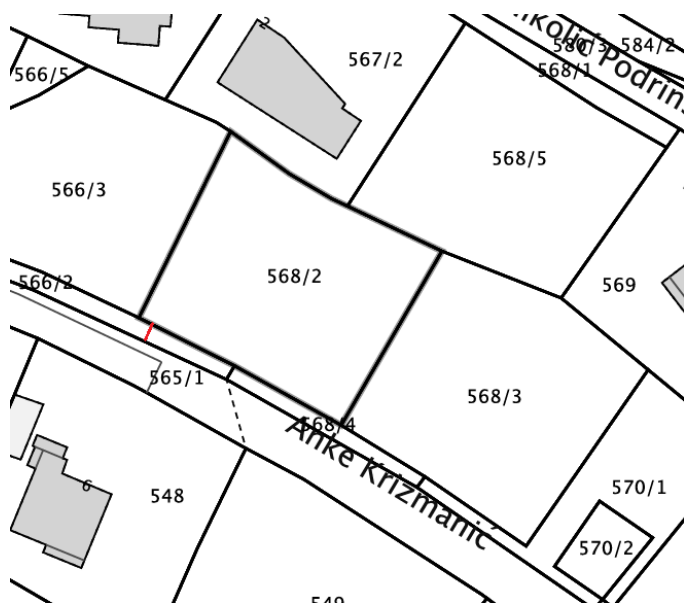
8. LOKACIJA U K.O. SUŠAK

k.o. Sušak

Lokacija: ulica Anke Krizmanić na Trsatu

Osnivanje prava služnosti polaganja i imanja vodova

— trasa služnosti – dio k.č. br. 566/2, pov. 1,98 m²



9. LOKACIJA U K.O. SUŠAK

k.o. Sušak

Lokacija: ulica Anke Krizmanić na Trsatu

Osnivanje prava služnosti puta (prolaza)

□ predmet služnosti - dio k.č. br. 566/2, pov. 9,9 m²

