



REPUBLIKA HRVATSKA
PRIMORSKO-GORANSKA ŽUPANIJA

GRAD RIJEKA

Gradonačelnica

KLASA: 024-02/26-01/56-42

URBROJ: 2170-1-02-00-26-15

Rijeka, 21. 4. 2026.

Gradonačelnica je 21. travnja 2026. godine donijela sljedeći

z a k l j u č a k

1. Donosi se Plan lokacija za postavljanje privremenih reklamnih predmeta – Jumbo reklamni panoi, u predloženom tekstu.

2. Plan lokacija za postavljanje oglasnih i reklamnih predmeta na području Grada Rijeke (KLASA: 021-06/96-01/82-102, URBROJ: 2170/001-10-00/00-96-4, KLASA: 022-05/2000-01/40-113, URBROJ: 2170-01-10-2000-10, KLASA: 022-05/07-01/35-72, URBROJ: 2170-01-10-07-10 i KLASA: 023-01/12-04/50-78, URBROJ: 2170/01-15-00-12-13) stavlja se van snage.



Dostaviti:

1. Upravni odjel za urbanizam, prostorno uređenje i graditeljstvo, n/r Ljiljane Buljan, Zdenke Radić Kordić, Srđana Kosovca, Nevena Jeličića
2. Upravni odjel za komunalni sustav i promet, n/r Maje Malnar



REPUBLIKA HRVATSKA
PRIMORSKO-GORANSKA ŽUPANIJA
GRAD RIJEKA

**Upravni odjel za urbanizam,
prostorno uređenje i graditeljstvo**

KLASA: 024-02/26-06/4

URBROJ: 2170-1-06-00-26-1

Rijeka, 20. travanj 2026.

MATERIJAL

GRADONAČELNICI NA DONOŠENJE

Predmet: Prijedlog Plana lokacija za postavljanje privremenih reklamnih predmeta
– Jumbo reklamni pano

Materijal pripremili:

Srđan Kosovac dipl.iur
Neven Jeličić d.i.a.

Voditeljica Odsjeka za urbanizam:

Zdenka Radić Kordić, univ.spec.iur.



Pročelnica

Ljiljana Buljan

OBRAZLOŽENJE

PRIJEDLOG PLANA LOKACIJA ZA POSTAVLJANJE PRIVREMENIH REKLAMNIH PREDMETA – JUMBO REKLAMNI PANO

Plan lokacija za postavljanje oglasnih i reklamnih predmeta na području Grada Rijeke (u daljnjem tekstu Plan lokacija) usvojen je na sjednici Poglavarstva Grada Rijeke 18. lipnja 1996. godine (Zaključak Poglavarstva KLASA: 021-06/96-01/82-102, URBROJ: 2170/001-10-00/00-96-4 od 25. lipnja 1996. godine).

Do današnjeg dana doneseno je više izmjena i dopuna Plana lokacija:

- Dopuna Plana od 24. listopada 2000. godine (Odluka Poglavarstva KLASA: 022-05/2000-01/40-113, URBROJ: 2170-01-10-2000-10),
- Dopuna Plana od 20. travnja 2007. godine (Zaključak Poglavarstva KLASA: 022-05/07-01/35-72, URBROJ: 2170-01-10-07-10),
- Dopuna Plana od 17. srpnja 2012. godine (Zaključak Gradonačelnika KLASA: 023-01/12-04/50-78, URBROJ: 2170/01-15-00-12-13),
- Dopuna Plana od 20. svibnja 2024. godine (Zaključak Gradonačelnika KLASA: 024-02/24-01/65-77, URBROJ: 2170-1-02-00-24-6).

Temeljem Plana lokacija i njegovih dopuna koje se nalaze u pravitku ovoga materijala, ukupno su bile određene 183 lokacije za postavu Jumbo reklamnih panoa. Planom lokacija bili su određeni uvjeti postave Jumbo reklamnih predmeta na način da su za svaku lokaciju bili napravljeni obrasci u kojima je bio određen način postavljanja i točne pozicije postave prikazane na kopiji katastarskog plana.

Nakon donošenja Plana lokacija, 2007. godine Poglavarstvo Grada Rijeke donijelo je Pravilnik o postavljanju predmeta i privremenih objekata ("Službene novine Primorsko-goranske županije" broj 1/07 i 54/08), kojim su se na jednom mjestu utvrdili uvjeti za postavljanje reklamnih (Jumbo reklamni panoi) i oglasnih predmeta, privremenih objekata te niza drugih predmeta za koje postoji potreba postavljanja u prostoru.

Navedenim Pravilnikom su detaljnije definirani uvjeti postave Jumbo reklamnih panoa te je na strukturiran i pregledan način utvrđena obveza donošenja Plana lokacija kao i nadležnost tadašnjeg Poglavarstva Grada Rijeke za njegovo donošenje. Između ostalog, za Jumbo reklamne panoa je bila određena zabrana postavljanja na područjima Stari Grad, Korzo i Trsat.

Trenutno važećim Pravilnikom o uvjetima i postupku za postavljanje reklamnih i oglasnih predmeta, privremenih objekata i predmeta, ugostiteljskih terasa te druge opreme i uređaja na području Grada Rijeke („Službene novine Grada Rijeke“ broj 14/23) – u daljnjem tekstu: Pravilnik, koji je Gradsko vijeće Grada Rijeke donijelo 28. rujna 2023. godine, uvjeti za postavu Jumbo reklamnih panoa su ostali uglavnom isti s tim da je utvrđena zabrana postavljanja istih u cijeloj Zoni A koja je navedenim Pravilnikom utvrđena i koja odgovara području kulturno povijesne cjeline (zaštićeno kulturno dobro).

Također, u međuvremenu su se dogodile određene promjene u prostoru, a prvenstveno je došlo do promjena podataka u katastarskom planu kao i u zemljišnim knjigama. Radi navedenih promjena izvršena je analiza postojećeg Plana lokacija i njegovih dopuna te je zaključeno kako velika većina lokacija nije u skladu s uvjetima Pravilnika, odnosno, kako nisu ispunjeni prostorni uvjeti za njihovu postavu. Izvršena analiza je pokazala kako je od 183 lokacije za postavu, njih 20 prihvatljivo za današnje standarde postave, a ostalih 163 je potrebno ukinuti iz sljedećih razloga:

- 43 lokacije od donošenja Plana lokacija (1996.g.) nisu realizirane, odnosno, na njima nisu postavljeni Jumbo reklamni panoi,
- 36 lokacija se prema Pravilniku nalazi u zoni A u kojoj postava nije dopuštena,
- 2 lokacije se nalaze van administrativnih granica Grada Rijeke, odnosno, kada su određene 1996. godine bile su unutar administrativnih granica tadašnje Općine Rijeka,
- 11 lokacija se koristi za postavu oglasnih stupova što je zasebna kategorija utvrđena posebnim planom,
- 12 lokacija više ne postoji jer su bile na mjestu gdje su srušeni zidovi ili su izgrađeni novi objekti te

- 59 lokacija nije u skladu s prometnim uvjetima (nalaze se preblizu prometnih znakova, pješačkih prijelaza, raskrižja ili autobusnih stanica).

Protekom vremena od donošenja Plana lokacija 1996. godine, izmijenili su zakonski i prostorni uvjeti kao i zemljišnoknjižna dokumentacije te je iz svih navedenih razloga potrebno donijeti novi Plan lokacija za Jumbo reklamne panoe koji će biti u skladu sa svim današnjim zakonskim i prostornim uvjetima.

Plan lokacija koji se predlaže donijeti upravo je usklađen na opisan način i izrađen je na novim katastarskim podlogama s ažuriranim zemljišno knjižnim stanjem, lokacije se nalaze na površinama javne namjene te je za isti Upravni odjel za komunalni sustav i promet dao suglasnost. U njemu se nalaze Jumbo reklamni panoi koji predstavljaju površine za oglašavanje do 12 m² postavljeni na zidove, samostalne bočne ili centralne stupove. Lokacije su označene oznakom JP i odgovarajućim brojem lokacije na način koji je prikazan u niže navedenom preglednom planu.

Također je važno napomenuti kako se lokacije oznake JP-5 do JP-9 nalaze u koridoru državnih cesta kojim upravlja Hrvatske ceste d.o.o. te kako je za iste ishođeno načelno mišljenje kojim se odobrava postava za te lokacije, međutim za navedene lokacije je potrebno i ishoditi konačnu suglasnost sukladno Zakonu o cestama („Narodne novine“ broj 84/2011, 18/2013, 22/2013, 54/2013, 148/2013, 92/2014, 110/2019, 144/2021, 114/2022, 114/2022, 4/2023, 133/2023 i 156/2025) što će nakon provedenog natječaja biti obveza budućeg zakupnika.

PREGLEDNI PLAN LOKACIJA

OBRAZAC BROJ	ADRESA	KATASTARSKA ČESTICA
JP- 1	OSJEČKA ULICA	k.č. 3122/5 K.O. ZAMET
JP- 2	PEHLIN	k.č 374/32 K.O. ZAMET
JP- 3	PEHLIN	k.č 374/32 K.O. ZAMET
JP- 4	LIBURNIJSKA ULICA	k.č 5052/4 K.O. ZAMET
JP- 5	ISTARSKA ULICA	k.č 1901 K.O. ZAMET
JP- 6	ISTARSKA ULICA	k.č 1901 K.O. ZAMET
JP- 7	ISTARSKA ULICA	k.č 1901 K.O. ZAMET
JP- 8	ZVONIMIROVA ULICA	k.č. 4553/1 K.O. ZAMET
JP- 9	ZVONIMIROVA ULICA	k.č 4552/1 K.O. ZAMET
JP-10	KAČJAK	k.č. 7003/1 K.O. SUŠAK
JP-11	NOVA CESTA	k.č. 5293/1 K.O. ZAMET
JP-12	NOVA CESTA	k.č. 5293/1 K.O. ZAMET
JP-13	NOVA CESTA	k.č. 5293/1 K.O. ZAMET
JP-14	NOVA CESTA	k.č. 5293/16 K.O. ZAMET
JP-15	NOVA CESTA	k.č. 5293/16 K.O. ZAMET
JP-16	NOVA CESTA	k.č. 5293/16 K.O. ZAMET
JP-17	NOVA CESTA	k.č. 2654/12 K.O. ZAMET
JP-18	NOVA CESTA	k.č. 5293/15 K.O. ZAMET
JP-19	OSJEČKA ULICA	k.č. 3104/2 K.O. ZAMET
JP-20	ULICA FRANJE ČANDEKA	k.č. 3531/1 K.O. ZAMET

Temeljem iznesenog i članka 69. Pravilnika predlaže se Gradonačelnici Grada Rijeke donošenje slijedećeg

Z A K L J U Č K A

1. Donosi se Plan lokacija za postavljanje privremenih reklamnih predmeta – Jumbo reklamni pano, u predloženom tekstu.

2. Plan lokacija za postavljanje oglasnih i reklamnih predmeta na području Grada Rijeke (KLASA: 021-06/96-01/82-102, URBROJ: 2170/001-10-00/00-96-4, KLASA: 022-05/2000-01/40-113, URBROJ: 2170-01-10-2000-10, KLASA: 022-05/07-01/35-72, URBROJ: 2170-01-10-07-10 i KLASA: 023-01/12-04/50-78, URBROJ: 2170/01-15-00-12-13) stavlja se van snage.

Privitak

Zaključci Poglavarstva i Gradonačelnika – dopune Plana lokacija

JAKOV ČEVIĆ

hale



27 LIP. 1996

REPUBLIKA HRVATSKA
ŽUPANIJA PRIMORSKO-GORANSKA
GRAD RIJEKA
POGLAVARSTVO

Klasa:021-06/96-01/82-102
Ur. broj:2170/001-10-00/00-96-4
Rijeka, 25. 06. 1996.

Poglavarstvo Grada Rijeke razmatralo je na sjednici održanoj 18. lipnja 1996. godine, Plan lokacija za postavljanje oglasnih i reklamnih predmeta na području Grada Rijeke, te bez rasprave, donijelo sljedeći

z a k l j u č a k

1. Donosi se Knjiga br.1 "Plan lokacija za postavljanje oglasnih i reklamnih predmeta na području Grada Rijeke" (BR.EL.012.5-58/95.38.96. Kukin&Kocijan d.o.o.) kao sastavni dio Odluke o reklamiranju i oglašavanju na području Grada Rijeke (SN 15/95.).

2. Stavlja se van snage dosad korišteni elaborat Zavoda za razvoj, prostorno planiranje i zaštitu čovjekova okoliša u Rijeci pod nazivom "Prijedlog lokacija za postavljanje reklamnih panoa" iz studenog 1992. i "Dopuna prijedloga lokacija za postavljanje reklamnih panoa" iz veljače 1994. godine.

3. Zadužuje se Odjel gradske uprave za komunalni sustav za provođenje Knjige br.1 "Plana lokacija za postavljanje oglasnih i reklamnih predmeta na području Grada Rijeke".

4. Zadužuje se Odjel gradske uprave za komunalni sustav da pokrije evidentirane troškove izrade "Plana lokacija za postavljanje oglasnih i reklamnih predmeta na području Grada Rijeke u korist Odjela gradske uprave za urbanizam, ekologiju i gospodarenje zemljištem, na poziciju; šifra 01-03 - Provedbeni planovi.

5. Zadužuje se Odjel gradske uprave za urbanizam, ekologiju i gospodarenje zemljištem da ugovori izradu Knjige br.2 "Plana lokacija za postavljanje oglasnih i reklamnih predmeta na području Grada Rijeke".

PREDSJEDNIK POGLAVARSTVA



Dostaviti:

1. Odjel gradske uprave za urbanizam, ekologiju i gospodarenje zemljištem, n/r Vladimira Margitica, Sandra Rugani-Kukuljan
2. Odjel gradske uprave za komunalni sustav, n/r Vladimira Bizjaka



REPUBLIKA HRVATSKA
PRIMORSKO-GORANSKA ŽUPANIJA
GRAD RIJEKA

Poglavarstvo

Klasa:022-05/2000-01/40-113

Ur.broj:2170-01-10-2000-10

Rijeka, 24. 10. 2000.

SRK
M. Jakovljević
ničnik

Na temelju članka 5. stavka 3. Odluke o davanju u zakup nekretnina za postavljanje predmeta za isticanje reklamnih poruka i oglašavanje ("Službene novine" Primorsko-goranske županije, broj 21/99) Poglavarstvo Grada Rijeke, na sjednici održanoj 17. listopada 2000. godine, donijelo je sljedeću

ODLUKU

1. Utvrđuju se lokacije za postavljanje predmeta čija je svrha isticanje reklamnih poruka i oglašavanje, sukladno Elaboratu br. 1 - zamjenske lokacije.

2. Elaborat iz točke 1. ovog zaključka, predstavlja dopunu Plana lokacija za postavljanje oglasnih i reklamnih predmeta na području Grada Rijeke donijetog 18. lipnja 1996. godine (koji čini sastavni dio Odluke o davanju u zakup nekretnina za postavljanje predmeta za isticanje reklamnih poruka i oglašavanje) i nije predmetom objave u "Službenim novinama" Primorsko-goranske županije.

PREDSJEDNIK POGLAVARSTVA

Mr.sc. Vojko OBERSNEL



Dostaviti:

1. Odjel gradske uprave za razvoj, urbanizam, ekologiju i gospodarenje zemljištem, n/r Milorada Miloševića, Jasne Klarić, Srđana Škunce, Elizabete Stipčić-Bašić



REPUBLIKA HRVATSKA
PRIMORSKO-GORANSKA ŽUPANIJA

GRAD RIJEKA

Poglavarstvo

KLASA: 022-05/07-01/35-72

URBROJ: 2170-01-10-07-10

Rijeka, 20. 04. 2007.

Poglavarstvo Grada Rijeke razmatralo je na sjednici održanoj 17. travnja 2007. godine, Prijedlog izmjene i dopune Plana lokacija za postavu predmeta za isticanje reklamnih poruka i oglašavanje te jednoglasno donijelo sljedeći

z a k l j u č a k

1. Donosi se Izmjena i dopuna Plana lokacija za postavu predmeta za isticanje reklamnih poruka i oglašavanje – Jumbo panoi, sukladno Tabelarnim prikazima broj 1. i 2. i obrascima iz prijedloga ovog zaključka.

2. Izmjena i dopuna Plana lokacija iz točke 1. ovog Zaključka sastavni je dio Pravilnika o uvjetima za postavljanje predmeta i privremenih objekata ("Službene novine" Primorsko-goranske županije broj 1/07) i nije predmet objave u "Službenim novinama" Primorsko-goranske županije.

PREDSJEDNIK POGLARSTVA

mr.sc. Vojko OBERSNEL

Signed by: ROMANA JERKOVIĆ 4357.4000.5579.1
Signing time: Friday, April 20 2007, 10:27:2 GMT



Dostaviti:

1. Poglavarstvo Grada Rijeke, n/r mr.sc. Ivica Plišića
2. Odjel gradske uprave za razvoj, urbanizam, ekologiju i gospodarenje zemljištem, n/r Srđana Škunce, Elizabet Stipčić Bašić i Ede Rumora
3. Odjel gradske uprave za komunalni sustav, n/r Irene Miličević i Vesne Ševerdija



REPUBLIKA HRVATSKA
PRIMORSKO-GORANSKA ŽUPANIJA
GRAD RIJEKA

Gradonačelnik

KLASA: 023-01/12-04/50-78
URBROJ: 2170/01-15-00-12-13
Rijeka, 17. 07. 2012.

Gradonačelnik je 17. srpnja 2012. godine donio sljedeći

z a k l j u č a k

1. Donosi se Dopuna Plana lokacija za postavljanje predmeta za isticanje reklamnih poruka i oglašavanje – Knjiga 1 utvrđivanjem 1 nove lokacije - Krešimirova broj 1, koja čini sastavni dio Plana.

2. Dopuna Plana iz točke 1. ovog Zaključka, čini sastavni dio Pravilnika o uvjetima za postavljanje predmeta i privremenih objekata na području Grada Rijeke ("Službene novine Primorsko-goranske županije" broj 1/07 i 54/08) i nije predmet objave u "Službenim novinama Primorsko-goranske županije".



GRADONAČELNIK

mr.sc.

Vojko OBERSNEL

Dostaviti:

1. Odjel gradske uprave za razvoj, urbanizam, ekologiju i gospodarenje zemljištem, n/r Srdana Škunce, Eda Rumora, Elizabet Stipčić Bašić, Jasne Klarić
2. Odjel gradske uprave za komunalni sustav, n/ Irene Milčević i mr.sc. Sandre Stašić



REPUBLIKA HRVATSKA
PRIMORSKO-GORANSKA ŽUPANIJA
GRAD RIJEKA
Gradonačelnik

KLASA: 024-02/24-01/65-77
URBROJ: 2170-1-02-00-24-6
Rijeka, 20. 5. 2024.

Gradonačelnik je 20. svibnja 2024. godine donio sljedeći

z a k l j u č a k

1. U Planu lokacija za postavu reklamnih plakata velikog formata – „jumbo“ od srpnja 2012. godine ukida se lokacija za postavljanje reklamnih panoa (jumbo pano) površine za reklamiranje širine 510 cm, visine 235 cm, na području grada Rijeke i to:

R.B.	NAZIV I OPIS LOKACIJE	BROJ PANOVA	BROJ STRANA	POVRŠINA m2	ZONA
1.	Krešimirova	8	8	96,00	2

2. Sukladno točki 2. ovog zaključka sklopit će se s trgovačkim društvom EUROPLAKAT d.o.o. Zagreb, Zagorska 2, dodatak Ugovoru o davanju na korištenje lokacija za postavljanje reklamnog uređaja (trivision), reklamnih panoa (jumbo panoi), korištenje svjetlećih reklamnih ormarića (city light) i korištenje svjetlećih reklamnih ormarića (city light) u sklopu autobusnih čekaonica s isporukom urbane opreme (KLASA: 363-01/22-01/510, URBROJ: 2170-1-02-20-22-2) od dana 21. prosinca 2022. godine te će se umanjiti naknada za korištenje sukladno točki 1. ovog zaključka od dana 01.11.2023. godine.

3. Zadužuje se Upravni odjel za urbanizam, prostorno uređenje i graditeljstvo za realizaciju točke 1. ovog zaključka.

4. Zadužuje se Upravni odjel za komunalni sustav i promet za realizaciju točke 2. ovog zaključka.






GRADONAČELNIK




Marko FILIPOVIĆ

Dostaviti:

1. Upravni odjel za komunalni sustav i promet,
n/r Maje Malnar, Željka Vitasa, Branislave Dželajlije
2. Upravni odjel za urbanizam, prostorno uređenje
i graditeljstvo, n/r Ljiljane Bulljan
3. Upravni odjel za financije, 2X

**PLAN LOKACIJA ZA POSTAVLJANJE PRIVREMENIH
REKLAMNIH PREDMETA – JUMBO REKLAMNI PANO**

REPUBLIKA HRVATSKA PRIMORSKO-GORANSKA ŽUPANIJA GRAD RIJEKA				PLAN LOKACIJA ZA REKLAMNIH PREDMETA GRADA RIJEKE REKLAMNI PANO VELIKOG FORMATA - JUMBO	POSTAVLJANJE NA PODRUČJU
LOKACIJA ZA POSTAVU				OZNAKA	
NAZIV ULICE - adresa		OSJEČKA ULICA		JP-1	
DETALJNI OPIS LOKACIJE		SMJEŠTAJ IZA RAZDJELNOG ZIDA PROMETNICE			
KARAKTERISTIKE POSTAVE					
FOTOGRAFIJA LOKACIJE					
OPIS I POZICIJA SMJEŠTAJA					
KATASTARSKA ČESTICA		k.č. 3122/5	K.O. Zamet	Posjed: GRAD RIJEKA	
ZEMLJIŠNOKNJIZNA ČESTICA		g.č. 1458/1	K.O. Plase	Vlasništvo: STEINACKER IVAN (GIOVANI), GRAD RIJEKA	
SITUACIJA POSTAVE - KATASTARSKI PLAN NA ORTOFOTO PRIKAZU;					
KARAKTERISTIKE POSTAVE					
TIP - POVRŠINA		REKLAMNI PANO NA CENTRALNOM STUPU. POVRŠINE DO 12m ²			
KARAKTERISTIKE POSTAVE		JEDNOSTARNI PANOI – PARALELNO SA OSI PROMETNICE			
BROJ PANOVA NA LOKACIJI		DVA (2)			
NAPOMENA					
KOORDINATE RUBOVA PANOVA: 1 (X: 337215.93; Y: 5025026.25); 2 (X: 337215.10; Y: 5025027.96)					
UPRAVNI ODJEL ZA URBANIZAM, PROSTORNO UREĐENJE I GRADITELJSTVO					

REPUBLIKA HRVATSKA PRIMORSKO-GORANSKA ŽUPANIJA GRAD RIJEKA				PLAN LOKACIJA ZA POSTAVLJANJE REKLAMNIH PREDMETA GRADA RIJEKE REKLAMNI PANO VELIKOG FORMATA - JUMBO	POSTAVLJANJE NA PODRUČJU
LOKACIJA ZA POSTAVU				OZNAKA	
NAZIV ULICE - adresa		PEHLIN		JP-2	
DETALJNI OPIS LOKACIJE		SJEVERNO OD KRIŽANJA SA ULICOM PLASE, U ZELENOM POJASU UZ PROMETNICU			
KARAKTERISTIKE POSTAVE					
FOTOGRAFIJA LOKACIJE					
OPIS I POZICIJA SMJEŠTAJA					
KATASTARSKA ČESTICA		k.č. 374/32	K.O. Zamet	Posjed: GRAD RIJEKA	
ZEMLJIŠNOKNJIŽNA ČESTICA		g.č. 865/2	K.O. Plase	Vlasništvo: REPUBLIKA HRVATSKA, JAVNO DOBRO U OPĆOJ UPORABI U VLASNIŠTVU REPUBLIKE HRVATSKE	
SITUACIJA POSTAVE - KATASTARSKI PLAN NA ORTOFOTO PRIKAZU;					
KARAKTERISTIKE POSTAVE					
TIP - POVRŠINA		REKLAMNI PANO NA BOČNIM NOSAČIMA, POVRŠINE DO 12m ²			
KARAKTERISTIKE POSTAVE		DVOSTRANI PANO – OKOMITO NA OS PROMETNICE			
BROJ PANOVA NA LOKACIJI		JEDAN (1)			
NAPOMENA		PANO JE OSVJETLJEN			
KOORDINATA SREDINE PANOVA : 1		(X: 336261.08; Y: 5025417.02)			
UPRAVNI ODJEL ZA URBANIZAM, PROSTORNO UREĐENJE I GRADITELJSTVO					

REPUBLIKA HRVATSKA
PRIMORSKO-GORANSKA ŽUPANIJA
GRAD RIJEKA



PLAN LOKACIJA ZA POSTAVLJANJE
REKLAMNIH PREDMETA NA PODRUČJU
GRADA RIJEKE
REKLAMNI PANO VELIKOG FORMATA - JUMBO

LOKACIJA ZA POSTAVU

NAZIV ULICE - adresa

PEHLIN

DETALJNI OPIS LOKACIJE

SJEVERNO OD KRIŽANJA SA ULICOM PLASE, U
ZELENOM POJASU UZ PROMETNICU

OZNAKA

JP-3

KARAKTERISTIKE POSTAVE

FOTOGRAFIJA LOKACIJE



OPIS I POZICIJA SMJEŠTAJA

KATASTARSKA ČESTICA

k.č. 374/32

K.O. Zamet

Posjed: GRAD RIJEKA

ZEMLJIŠNOKNJIZNA ČESTICA

g.č. 1124/2

K.O. Plase

Vlasništvo: REPUBLIKA HRVATSKA,
JAVNO DOBRO U OPĆOJ UPORABI U
VLASNIŠTVU REPUBLIKE HRVATSKE

SITUACIJA POSTAVE -
KATASTARSKI PLAN NA
ORTOFOTO PRIKAZU;



KARAKTERISTIKE POSTAVE

TIP-POVRŠINA

REKLAMNI PANO NA BOČNIM NOSAČIMA, POVRŠINE DO 12m²

KARAKTERISTIKE POSTAVE

DVOSTRANI PANO – OKOMITO NA OS PROMETNICE

BROJ PANOVA NA LOKACIJI




JEDAN (1)




NAPOMENA




PANO JE OSVJETLJEN



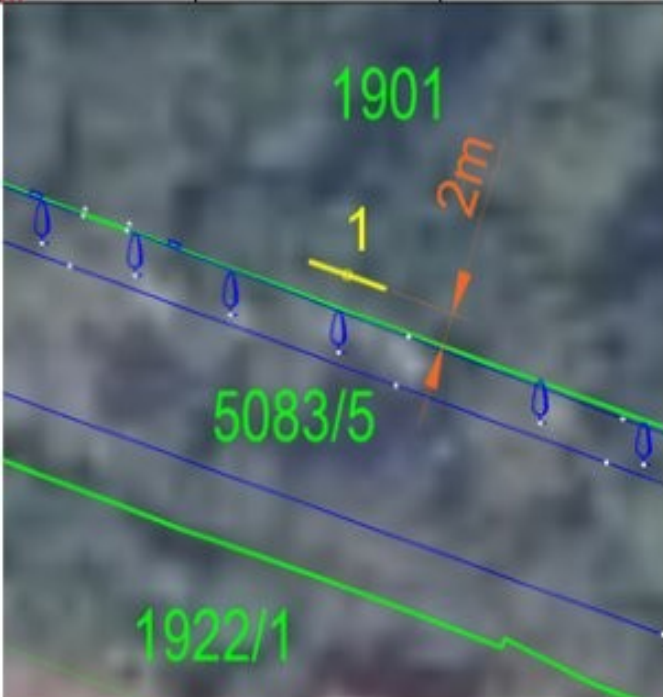
KOORDINATA SREDINE PANOVA : 1 (X: 336291.93; Y: 5025376.62)



UPRAVNI ODJEL ZA URBANIZAM, PROSTORNO UREĐENJE I GRADITELJSTVO




REPUBLIKA HRVATSKA PRIMORSKO-GORANSKA ŽUPANIJA GRAD RIJEKA				PLAN LOKACIJA ZA POSTAVLJANJE REKLAMNIH PREDMETA NA PODRUČJU GRADA RIJEKE REKLAMNI PANO VELIKOG FORMATA - JUMBO	
LOKACIJA ZA POSTAVU				OZNAKA -----	
NAZIV ULICE - adresa		LIBURNIJSKA ULICA		JP-4	
DETALJNI OPIS LOKACIJE		ZAPADNO OD KRIŽANJA SA ULICOM JOŽE VLAHOVIĆA IZA RAZDJELNOG ZIDA PROMETNICE			
KARAKTERISTIKE POSTAVE					
FOTOGRAFIJA LOKACIJE					
OPIS I POZICIJA SMJEŠTAJA					
KATASTARSKA ČESTICA		k.č. 5052/4	K.O. Zamet	Posjed: HRVATSKE ŽELJEZNICE	
ZEMLJISNOKNJIZNA ČESTICA		g.č. 270/5	K.O. <u>Plase</u>	Vlasništvo: GRAD RIJEKA	
SITUACIJA POSTAVE - KATASTARSKI PLAN NA ORTOFOTO PRIKAZU;					
KARAKTERISTIKE POSTAVE					
TIP-POVRŠINA		REKLAMNI PANO NA CENTRALNOM STUPU, POVRŠINE DO 12m ²			
KARAKTERISTIKE POSTAVE		JEDNOSTRANI PANO – PARALELAN SA OSI PROMETNICE			
BROJ PANOVA NA LOKACIJI		DVA (2)			
NAPOMENA					
KOORDINATE SREDINE PANOVA: 1 (X: 335256.37; Y: 5024242.88); 2 (X: 335263.23; Y: 5024239.87)					
UPRAVNI ODJEL ZA URBANIZAM, PROSTORNO UREĐENJE I GRADITELJSTVO					

REPUBLIKA HRVATSKA PRIMORSKO-GORANSKA ŽUPANIJA GRAD RIJEKA				PLAN LOKACIJA ZA POSTAVLJANJE REKLAMNIH PREDMETA NA PODRUČJU GRADA RIJEKE REKLAMNI PANO VELIKOG FORMATA - JUMBO	
LOKACIJA ZA POSTAVU				OZNAKA	
NAZIV ULICE - adresa		ISTARSKA ULICA		JP-5	
DETALJNI OPIS LOKACIJE		SMJEŠTAJ IZA RAZDJELNOG ZIDA PROMETNICE			
KARAKTERISTIKE POSTAVE					
FOTOGRAFIJA LOKACIJE					
OPIS I POZICIJA SMJEŠTAJA					
KATASTARSKA ČESTICA	k.č. 1901	K.O. Zamet	Posjednik: GRAD RIJEKA		
ZEMLJIŠNOKNJIZNA ČESTICA	g.č. 1990/8	K.O. Srdoči	Vlasništvo: GRAD RIJEKA		
SITUACIJA POSTAVE - KATASTARSKI PLAN NA ORTOFOTO PRIKAZU;					
KARAKTERISTIKE POSTAVE					
TIP - POVRŠINA	REKLAMNI PANO NA CENTRALNOM STUPU, POVRŠINE DO 12m ²				
KARAKTERISTIKE POSTAVE	JEDNOSTRANI PANO – PARALELAN SA OSI PROMETNICE				
BROJ PANOVA NA LOKACIJI	DVA (2)				
NAPOMENA	LOKACIJA PLANIRANIH PANOVA				
KOORDINATE RUBOVA PANOVA (međusobna udaljenost između panoa je 1 m i udaljenost panoa od međe čestice je 2 m): 1 (X: 332737.05; Y: 5024736.46); 2 (332736.10; Y: 5024736.78)					
UPRAVNI ODJEL ZA URBANIZAM, PROSTORNO UREĐENJE I GRADITELJSTVO					



REPUBLIKA HRVATSKA PRIMORSKO-GORANSKA ŽUPANIJA GRAD RIJEKA				PLAN LOKACIJA ZA POSTAVLJANJE REKLAMNIH PREDMETA NA PODRUČJU GRADA RIJEKE REKLAMNI PANO VELIKOG FORMATA - JUMBO	
LOKACIJA ZA POSTAVU				OZNAKA	
NAZIV ULICE - adresa		ISTARSKA ULICA		JP-6	
DETALJNI OPIS LOKACIJE		SMJEŠTAJ IZA RAZDJELNOG ZIDA PROMETNICE			
KARAKTERISTIKE POSTAVE					
FOTOGRAFIJA LOKACIJE					
OPIS I POZICIJA SMJEŠTAJA					
KATASTARSKA ČESTICA		k.č. 1901	K.O. Zamet	Posjednik: GRAD RIJEKA	
ZEMLJIŠNOKNJIZNA ČESTICA		g.č. 1990/8	K.O. Srdoči	Vlasništvo: GRAD RIJEKA	
SITUACIJA POSTAVE - KATASTARSKI PLAN NA ORTOFOTO PRIKAZU;					
KARAKTERISTIKE POSTAVE					
TIP-POVRŠINA		REKLAMNI PANO NA CENTRALNOM STUPU, POVRŠINE DO 12m ²			
KARAKTERISTIKE POSTAVE		JEDNOSTRANI PANO – PARALELAN SA OSI PROMETNICE			
BROJ PANOVA NA LOKACIJI		DVA (2)			
NAPOMENA		LOKACIJA PLANIRANIH PANOVA			
KOORDINATE RUBOVA PANOVA <i>međusobna udaljenost između panoa je 1 m i udaljenost panoa od međe čestice je 2 m</i> : 1 (X: 332760.17; Y: 5024728.84); 2 (X: 332759.22; Y: 5024729.15);					
UPRAVNI ODJEL ZA URBANIZAM, PROSTORNO UREĐENJE I GRADITELJSTVO					


REPUBLIKA HRVATSKA PRIMORSKO-GORANSKA ŽUPANIJA GRAD RIJEKA				PLAN LOKACIJA ZA POSTAVLJANJE REKLAMNIH PREDMETA NA PODRUČJU GRADA RIJEKE REKLAMNI PANO VELIKOG FORMATA - JUMBO	
LOKACIJA ZA POSTAVU				OZNAKA	
NAZIV ULICE - adresa		ISTARSKA ULICA		JP-7	
DETALJNI OPIS LOKACIJE		SMJEŠTAJ IZA RAZDJELNOG ZIDA PROMETNICE			
KARAKTERISTIKE POSTAVE					
FOTOGRAFIJA LOKACIJE					
OPIS I POZICIJA SMJEŠTAJA					
KATASTARSKA ČESTICA		k.č. 1901	K.O. Zameš	Posjednik: GRAD RIJEKA	
ZEMLJIŠNOKNJIŽNA ČESTICA		g.č. 1990/8	K.O. Srdoči	Vlasništvo: GRAD RIJEKA	
SITUACIJA POSTAVE - KATASTARSKI PLAN NA ORTOFOTO PRIKAZU;					
KARAKTERISTIKE POSTAVE					
TIP-POVRŠINA		REKLAMNI PANO NA CENTRALNOM STUPU, POVRŠINE DO 12m ²			
KARAKTERISTIKE POSTAVE		JEDNOSTRANI PANO – PARALELAN SA OSI PROMETNICE			
BROJ PANOVA NA LOKACIJI		JEDAN (1)			
NAPOMENA		LOKACIJA PLANIRANIH PANOVA			
KOORDINATA SREDINE PANOVA (udaljenost od panoa do međe čestice je 2 m): 1 (X: 332799.34; Y: 5024715.75)					
UPRAVNI ODJEL ZA URBANIZAM, PROSTORNO UREĐENJE I GRADITELJSTVO					




REPUBLIKA HRVATSKA PRIMORSKO-GORANSKA ŽUPANIJA GRAD RIJEKA				PLAN LOKACIJA ZA POSTAVLJANJE REKLAMNIH PREDMETA NA PODRUČJU GRADA RIJEKE REKLAMNI PANO VELIKOG FORMATA - JUMBO	
LOKACIJA ZA POSTAVU				OZNAKA	
NAZIV ULICE - adresa		ZVONIMIROVA ULICA		JP-8	
DETALJNI OPIS LOKACIJE		SMJEŠTAJ IZA RAZDJELNOG ZIDA PROMETNICE			
KARAKTERISTIKE POSTAVE					
FOTOGRAFIJA LOKACIJE					
OPIS I POZICIJA SMJEŠTAJA					
KATASTARSKA ČESTICA		k.č. 4553/1	K.O. Zamet	Posjednik: GRAD RIJEKA	
ZEMLJIŠNOKNJIZNA ČESTICA		q.č. 1599/1	K.O. Rijeka	Vlasništvo: GRAD RIJEKA	
SITUACIJA POSTAVE - KATASTARSKI PLAN NA ORTOFOTO PRIKAZU;					
KARAKTERISTIKE POSTAVE					
TIP -POVRŠINA		REKLAMNI PANO NA CENTRALNOM STUPU, POVRŠINE DO 12m ²			
KARAKTERISTIKE POSTAVE		JEDNOSTRANI PANO – PARALELAN SA OSI PROMETNICE			
BROJ PANOVA NA LOKACIJI		DVA (2)			
NAPOMENA		LOKACIJA PLANIRANIH PANOVA			
KOORDINATE RUBOVA PANOVA (međusobna udaljenost između panoa je 1 m i udaljenost panoa od međe čestice je 2 m): 1 (X: 336472.74; Y: 5024118.96); 2 (X: 336473.65; Y: 5024118.53);					
UPRAVNI ODJEL ZA URBANIZAM, PROSTORNO UREĐENJE I GRADITELJSTVO					




REPUBLIKA HRVATSKA PRIMORSKO-GORANSKA ŽUPANIJA GRAD RIJEKA				PLAN LOKACIJA ZA POSTAVLJANJE REKLAMNIH PREDMETA NA PODRUČJU GRADA RIJEKE REKLAMNI PANO VELIKOG FORMATA - JUMBO	
LOKACIJA ZA POSTAVU				OZNAKA	
NAZIV ULICE - adresa		ZVONIMIROVA ULICA		JP-9	
DETALJNI OPIS LOKACIJE		SMJEŠTAJ IZA RAZDJELNOG ZIDA PROMETNICE			
KARAKTERISTIKE POSTAVE					
FOTOGRAFIJA LOKACIJE					
OPIS I POZICIJA SMJEŠTAJA					
KATASTARSKA ČESTICA		k.č. 4552/1	K.O. Zamet	Posjednik: GRAD RIJEKA	
ZEMLJIŠNOKNJIZNA ČESTICA		g.č. 1599/1	K.O. Rijeka	Vlasništvo: GRAD RIJEKA	
SITUACIJA POSTAVE - KATASTARSKI PLAN NA ORTOFOTO PRIKAZU;					
KARAKTERISTIKE POSTAVE					
TIP - POVRŠINA		REKLAMNI PANO NA CENTRALNOM STUPU, POVRŠINE DO 12m ²			
KARAKTERISTIKE POSTAVE		JEDNOSTRANI PANO – PARALELAN SA OSI PROMETNICE			
BROJ PANOVA NA LOKACIJI		DVA (2)			
NAPOMENA		LOKACIJA PLANIRANIH PANOVA			
KOORDINATE RUBOVA PANOVA (međusobna udaljenost između panoa je 1 m i udaljenost panoa od međe čestice je 2 m): 1 (X: 336554.68; Y: 5024051.58); 2 (X: 336555.28; Y: 5024050.79);					
UPRAVNI ODJEL ZA URBANIZAM, PROSTORNO UREĐENJE I GRADITELJSTVO					









LOKACIJA ZA POSTAVU		OZNAKA	
NAZIV ULICE - adresa	KACJAK	JP-10	
DETALJNI OPIS LOKACIJE	POSTAVA UNUTAR ZELENOG POJASA UZ PROMETNICU		
KARAKTERISTIKE POSTAVE			
FOTOGRAFIJA LOKACIJE			
			
OPIS I POZICIJA SMJESTAJA			
KATASTARSKA CESTICA	k.č. 7003/1	K.O Sušak	Posjed: JAVNO DOBRO U OPĆOJ UPORABI U VLASNIŠTVU GRADA RIJEKE
ZEMLJISNOKNJIZNA CESTICA	g.č. 7003/1	K.O Sušak	Vlasništvo: JAVNO DOBRO U OPĆOJ UPORABI U VLASNIŠTVU GRADA RIJEKE
SITUACIJA POSTAVE - KATASTARSKI PLAN NA ORTOFOTO PRIKAZU;			
			
KARAKTERISTIKE POSTAVE			
TIP-POVRSINA	REKLAMNI PANO NA BOCNIM NOSACIMA, POVRSINE DO 12m ²		
KARAKTERISTIKE POSTAVE	JEDNOSTRANI PANO – PARALELAN SA OSI PROMETNICE		
BROJ PANOVA NA LOKACIJI	TRI (3)		
NAPOMENA	NOVOPLANIRANA POSTAVA-IZVESTI RAZMAK IZMEĐU PANO NA 1m		
KOORDINATE RUBOVA PANOVA: 1 (X: 341094.19; Y: 5023512.63); 2 (X: 341094.04; Y: 5023513.03); 3 (X: 341091.96; Y: 5023516.78); 4 (X: 341091.70; Y: 5023517.22)			
UPRAVNI ODJEL ZA URBANIZAM, PROSTORNO UREĐENJE I GRADITELJSTVO			

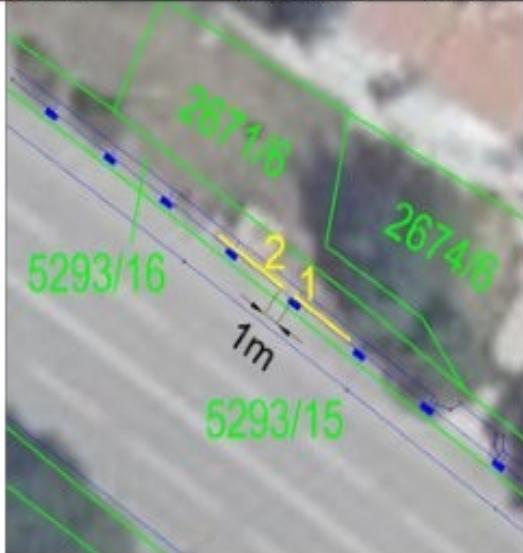
REPUBLIKA HRVATSKA PRIMORSKO-GORANSKA ŽUPANIJA GRAD RIJEKA		 PLAN LOKACIJA ZA POSTAVLJANJE REKLAMNIH PREDMETA NA PODRUČJU GRADA RIJEKE REKLAMNI PANO VELIKOG FORMATA - JUMBO	
LOKACIJA ZA POSTAVU			OZNAKA
NAZIV ULICE - adresa	NOVA CESTA		JP-11
DETALJNI OPIS LOKACIJE	POSTAVA NA POTPORNOM ZIDU UZ PROMETNICU		
KARAKTERISTIKE POSTAVE			
FOTOGRAFIJA LOKACIJE			
			
OPIS I POZICIJA SMJESTAJA			
KATASTARSKA ČESTICA	k.č. 5293/1	K.O. Zamet	Posjed: HRVATSKE CESTE D.O.O.
ZEMLJISNOKNJIZNA ČESTICA	g.č. 578/1	K.O. Plase	Vlasništvo: GRAD RIJEKA
SITUACIJA POSTAVE - KATASTARSKI PLAN NA ORTOFOTO PRIKAZU;			
			
KARAKTERISTIKE POSTAVE			
TIP-POVRSINA	REKLAMNI PANO NA POTPORNOM ZIDU, POVRSINE DO 12m ²		
KARAKTERISTIKE POSTAVE	JEDNOSTRANI PANO – PARALELAN SA OSI PROMETNICE		
BROJ PANOVA NA LOKACIJI	TRI (3)		
NAPOMENA	NOVOPLANIRANA POSTAVA-IZVESTI RAZMAK IZMEĐU PANO NA 1m		
KOORDINATE RUBOVA PANOVA: 1 (X: 335251.59; Y: 5024668.84); 2 (X: 335251.11; Y: 5024669.32) 3 (X: 335247.77; Y: 5024672.78); 4 (X: 335247.27; Y: 5024673.31)			
UPRAVNI ODJEL ZA URBANIZAM, PROSTORNO UREĐENJE I GRADITELJSTVO			

REPUBLIKA HRVATSKA PRIMORSKO-GORANSKA ŽUPANIJA GRAD RIJEKA				PLAN LOKACIJA ZA POSTAVLJANJE REKLAMNIH PREDMETA NA PODRUČJU GRADA RIJEKE REKLAMNI PANO VELIKOG FORMATA - JUMBO	
LOKACIJA ZA POSTAVU				OZNAKA	
NAZIV ULICE - adresa		NOVA CESTA		JP-12	
DETALJNI OPIS LOKACIJE		POSTAVA NA POTPORNOM ZIDU UZ PROMETNICU			
KARAKTERISTIKE POSTAVE					
FOTOGRAFIJA LOKACIJ					
OPIS I POZICIJA SMJESTAJA					
KATASTARSKA CESTICA		k.č. 5293/1	K.O. Zamet	Posjed: FOND U KOMUNALNO - STAMBENOJ DJELATNOSTI RIJEKA	
ZEMLJISNOKNJIZNA CESTICA		g.č. 578/1	K.O. Plase	Vlasništvo: GRAD RIJEKA	
SITUACIJA POSTAVE - KATASTARSKI PLAN NA ORTOFOTO PRIKAZU;					
KARAKTERISTIKE POSTAVE					
TIP-POVRŠINA		REKLAMNI PANO NA POTPORNOM ZIDU, POVRŠINE DO 12m ²			
KARAKTERISTIKE POSTAVE		JEDNOSTRANI PANO – PARALELAN SA OŠI PROMETNICE			
BROJ PANOVA NA LOKACIJI		DVA (2)			
NAPOMENA		NOVOPLANIRANO STANJE-CETVRTI, DESNI PANO ODMICE SE NA 8m			
KOORDINATE RUBOVA PANOVA: 1 (X: 335219.79; Y: 5024702.67); 2 (X: 335218.11; Y: 5024704.52); 3 (X: 335214.70; Y: 5024708.19)					
UPRAVNI ODJEL ZA URBANIZAM, PROSTORNO UREĐENJE I GRADITELJSTVO					

REPUBLIKA HRVATSKA PRIMORSKO-GORANSKA ŽUPANIJA GRAD RIJEKA				PLAN LOKACIJA ZA POSTAVLJANJE REKLAMNIH PREDMETA NA PODRUČJU GRADA RIJEKE REKLAMNI PANO VELIKOG FORMATA - JUMBO	
LOKACIJA ZA POSTAVU				OZNAKA	
NAZIV ULICE - adresa		NOVA CESTA		JP-13	
DETALJNI OPIS LOKACIJE		POSTAVA NA POTPORNOM ZIDU UZ PROMETNICU			
KARAKTERISTIKE POSTAVE					
FOTOGRAFIJA LOKACIJE					
					
OPIS I POZICIJA SMJESTAJA					
KATASTARSKA CESTICA		k.č. 5293/1	K.O. Zamet	Posjed: FOND U KOMUNALNO - STAMBENOJ DJELATNOSTI RIJEKA	
ZEMLJISNOKNJIZNA CESTICA		g.č. 578/1	K.O. Plase	Vlasništvo: GRAD RIJEKA	
SITUACIJA POSTAVE - KATASTARSKI PLAN NA ORTOFOTO PRIKAZU;					
					
KARAKTERISTIKE POSTAVE					
TIP-POVRSINA		REKLAMNI PANO NA POTPORNOM ZIDU, POVRSINE DO 12m ²			
KARAKTERISTIKE POSTAVE		JEDNOSTRANI PANO – PARALELAN SA OSI PROMETNICE			
BROJ PANOVA NA LOKACIJI		DVA (2)			
NAPOMENA		ZADRŽAVA SE POSTOJEĆE STANJE – NIZ OD TRI (3) PANOVA			
KOORDINATE RUBOVA PANOVA: 1 (X: 335213.12; Y: 5024709.81); 2 (X: 335209.79; Y: 5024713.45); 3 (X: 335208.48; Y: 5024714.87)					
UPRAVNI ODJEL ZA URBANIZAM, PROSTORNO UREĐENJE I GRADITELJSTVO					

REPUBLIKA HRVATSKA PRIMORSKO-GORANSKA ŽUPANIJA GRAD RIJEKA				PLAN LOKACIJA ZA POSTAVLJANJE REKLAMNIH PREDMETA NA PODRUČJU GRADA RIJEKE REKLAMNI PANO VELIKOG FORMATA - JUMBO	
LOKACIJA ZA POSTAVU				OZNAKA	
NAZIV ULICE - adresa		NOVA CESTA		JP-14	
DETALJNI OPIS LOKACIJE		POSTAVA NA POTPORNOM ZIDU UZ PROMETNICU			
KARAKTERISTIKE POSTAVE					
FOTOGRAFIJA LOKACIJE					
					
OPIS I POZICIJA SMJESTAJA					
KATASTARSKA CESTICA		K.č. 5293/16	K.O. Zamet	Posjed: FOND U KOMUNALNO - STAMBENOJ DJELATNOSTI RIJEKA i GRAD RIJEKA	
ZEMLJISNOKNJIZNA CESTICA		g.č. 781/5	K.O. Zamet	Vlasništvo: GRAD RIJEKA	
SITUACIJA POSTAVE - KATASTARSKI PLAN NA ORTOFOTO PRIKAZU;					
KARAKTERISTIKE POSTAVE					
TIP-POVRSINA		REKLAMNI PANO NA POTPORNOM ZIDU, POVRSINE DO 12m ²			
KARAKTERISTIKE POSTAVE		JEDNOSTRANI PANO - PARALELAN SA OSI PROMETNICE			
BROJ PANOVA NA LOKACIJI		DVA (2)			
NAPOMENA		NOVOPLANIRANO STANJE- IZVESTI RAZMAK IZMEĐU PANO NA 1m			
KOORDINATE RUBOVA PANOVA: 1 (X: 335072.01; Y: 5024828.05); 2 (X: 335071.62; Y: 5024828.27);					
UPRAVNI ODJEL ZA URBANIZAM, PROSTORNO UREĐENJE I GRADITELJSTVO					

REPUBLIKA HRVATSKA PRIMORSKO-GORANSKA ŽUPANIJA GRAD RIJEKA		 PLAN LOKACIJA ZA POSTAVLJANJE REKLAMNIH PREDMETA NA PODRUČJU GRADA RIJEKE REKLAMNI PANO VELIKOG FORMATA - JUMBO	
LOKACIJA ZA POSTAVU		OZNAKA	
NAZIV ULICE - adresa	NOVA CESTA	JP-15	
DETALJNI OPIS LOKACIJE	POSTAVA NA POTPORNOM ZIDU UZ PROMETNICU		
KARAKTERISTIKE POSTAVE			
FOTOGRAFIJA LOKACIJE			
			
OPIS I POZICIJA SMJESTAJA			
KATASTARSKA ČESTICA	k.č. 5293/16	K.O. Zamet	Posjed: FOND U KOMUNALNO - STAMBENOJ DJELATNOSTI RIJEKA I GRAD RIJEKA
ZEMLJIŠNOKNJIZNA ČESTICA	g.č. 781/5	K.O. Zamet	Vlasništvo: GRAD RIJEKA
SITUACIJA POSTAVE - KATASTARSKI PLAN NA ORTOFOTO PRIKAZU:			
KARAKTERISTIKE POSTAVE			
TIP-POVRŠINA	REKLAMNI PANO NA POTPORNOM ZIDU, POVRŠINE DO 12m ²		
KARAKTERISTIKE POSTAVE	JEDNOSTRANI PANO – PARALELAN SA OSI PROMETNICU		
BROJ PANOVA NA LOKACIJI	DVA (2)		
NAPOMENA			
KOORDINATE RUBOVA PANOVA: 1 (X: 335043.90; Y: 5024848.82); 2 (X: 335043.13; Y: 5024849.39);			
UPRAVNI ODJEL ZA URBANIZAM, PROSTORNO UREĐENJE I GRADITELJSTVO			

REPUBLIKA HRVATSKA PRIMORSKO-GORANSKA ŽUPANIJA GRAD RIJEKA		 PLAN LOKACIJA ZA POSTAVLJANJE REKLAMNIH PREDMETA NA PODRUČJU GRADA RIJEKE REKLAMNI PANO VELIKOG FORMATA - JUMBO	
LOKACIJA ZA POSTAVU			OZNAKA
NAZIV ULICE - adresa	NOVA CESTA		JP-16
DETALJNI OPIS LOKACIJE	POSTAVA NA POTPORNOM ZIDU UZ PROMETNICU		
KARAKTERISTIKE POSTAVE			
FOTOGRAFIJA LOKACIJE			
			
OPIS I POZICIJA SMJESTAJA			
KATASTARSKA CESTICA	k.č. 5293/16	K.O. Zamet	Posjed: FOND U KOMUNALNO - STAMBENOJ DJELATNOSTI RIJEKA i GRAD RIJEKA
ZEMLJISNOKNJIZNA CESTICA	g.č. 781/5	K.O. Zamet	Vlasništvo: GRAD RIJEKA
SITUACIJA POSTAVE - KATASTARSKI PLAN NA ORTOFOTO PRIKAZU;			
			
KARAKTERISTIKE POSTAVE			
TIP-POVRSINA	REKLAMNI PANO NA POTPORNOM ZIDU, POVRSINE DO 12m ²		
KARAKTERISTIKE POSTAVE	JEDNOSTRANI PANO – PARALELAN SA OSI PROMETNICE		
BROJ PANOVA NA LOKACIJI	DVA (2)		
NAPOMENA	NOVOPLANIRANO STANJE- IZVESTI RAZMAK IZMEĐU PANO NA 1m		
KOORDINATE RUBOVA PANOVA: 1 (X: 335004.26; Y: 5024877.68); 2 (X: 335003.93; Y: 5024877.92)			
UPRAVNI ODJEL ZA URBANIZAM, PROSTORNO UREĐENJE I GRADITELJSTVO			



LOKACIJA ZA POSTAVU

NAZIV ULICE - adresa

NOVA CESTA

DETALJNI OPIS LOKACIJE

POSTAVA NA POTPORNOM ZIDU UZ PROMETNICU

OZNAKA

JP-17

KARAKTERISTIKE POSTAVE

FOTOGRAFIJA LOKACIJE



OPIS I POZICIJA SMJEŠTAJA

KATASTARSKA ČESTICA

k.č. 2654/12

K.O. Zamet

Posjed: FOND U KOMUNALNO -
STAMBENOJ DJELATNOSTI RIJEKA I
GRAD RIJEKA


ZEMLJIŠNOKNJIZNA ČESTICA

g.č. 781/1

K.O. Zamet

Vlasništvo: GRAD RIJEKA

SITUACIJA POSTAVE -
KATASTARSKI PLAN NA
ORTOFOTO PRIKAZU;



KARAKTERISTIKE POSTAVE

TIP-POVRŠINA

REKLAMNI PANO NA POTPORNOM ZIDU, POVRŠINE DO 12m²

KARAKTERISTIKE POSTAVE

JEDNOSTRANI PANO – PARALELAN SA OSI PROMETNICE




BROJ PANOVA NA LOKACIJI




DVA (2)

NAPOMENA

KOORDINATE RUBOVA PANOVA: 1 (X: 334888.52; Y: 5024958.89); 2 (X: 334887.72; Y: 5024959.62)

UPRAVNI ODJEL ZA URBANIZAM, PROSTORNO UREĐENJE I GRADITELJSTVO

REPUBLIKA HRVATSKA PRIMORSKO-GORANSKA ŽUPANIJA GRAD RIJEKA				PLAN LOKACIJA ZA POSTAVLJANJE REKLAMNIH PREDMETA NA PODRUČJU GRADA RIJEKE REKLAMNI PANO VELIKOG FORMATA - JUMBO	
LOKACIJA ZA POSTAVU				OZNAKA	
NAZIV ULICE - adresa		NOVA CESTA		JP-18	
DETALJNI OPIS LOKACIJE		POSTAVA NA POTPORNOM ZIDU UZ PROMETNICU			
KARAKTERISTIKE POSTAVE					
FOTOGRAFIJA LOKACIJE					
					
OPIS I POZICIJA SMJESTAJA					
KATASTARSKA CESTICA		k.č. 5293/15	K.O. Zamet	Posjed: FOND U KOMUNALNO - STAMBENOJ DJELATNOSTI RIJEKA i GRAD RIJEKA	
ZEMLJISNOKNJIZNA CESTICA		g.č. 781/1	K.O. Zamet	Vlasništvo: GRAD RIJEKA	
SITUACIJA POSTAVE - KATASTARSKI PLAN NA ORTOFOTO PRIKAZU;					
KARAKTERISTIKE POSTAVE					
TIP-POVRSINA		REKLAMNI PANO NA POTPORNOM ZIDU, POVRSINE DO 12m ²			
KARAKTERISTIKE POSTAVE		JEDNOSTRANI PANO – PARALELAN SA OŠI PROMETNICE			
BROJ PANOVA NA LOKACIJI		DVA (2)			
NAPOMENA		NOVOPLANIRANO STANJE- IZVESTI RAZMAK IZMEĐU PANO NA 1m			
KOORDINATE RUBOVA PANOVA: 1 (X: 334856.87; Y: 5024993.41); 2 (X: 334856.50; Y: 5024993.82)					
UPRAVNI ODJEL ZA URBANIZAM, PROSTORNO UREĐENJE I GRADITELJSTVO					

REPUBLIKA HRVATSKA PRIMORSKO-GORANSKA ŽUPANIJA GRAD RIJEKA				PLAN LOKACIJA ZA POSTAVLJANJE REKLAMNIH PREDMETA NA PODRUČJU GRADA RIJEKE REKLAMNI PANO VELIKOG FORMATA - JUMBO	
LOKACIJA ZA POSTAVU				OZNAKA	
NAZIV ULICE - adresa		OSJECKA ULICA		JP-19	
DETALJNI OPIS LOKACIJE		POSTAVA UNUTAR ZELENOG POJASA UZ PROMETNICU			
KARAKTERISTIKE POSTAVE					
FOTOGRAFIJA LOKACIJE					
OPIS I POZICIJA SMJESTAJA					
KATASTARSKA CESTICA		k.č. 3104/2	K.O. Zamet	Posjed: HRVATSKE CESTE D.O.O.	
ZEMLJISNOKNJIZNA CESTICA		g.č. 1486/12	K.O. Plase	Vlasništvo: GRAD RIJEKA	
SITUACIJA POSTAVE - KATASTARSKI PLAN NA ORTOFOTO PRIKAZU;					
KARAKTERISTIKE POSTAVE					
TIP-POVRSINA		REKLAMNI PANO NA POTPORNOM ZIDU, POVRSINE DO 12m ²			
KARAKTERISTIKE POSTAVE		JEDNOSTRANI PANO – PARALELAN SA OSI PROMETNICE			
BROJ PANOVA NA LOKACIJI		TRI (3)			
NAPOMENA		UKLANJA SE SREDISNJI PANO			
KOORDINATE RUBOVA PANOVA: 1 (X: 337277.92; Y: 5024843.99); 2 (X: 337280.94; Y: 5024842.55); 3 (X: 337286.17; Y: 5024841.87); 4 (X: 337289.70; Y: 5024841.04)					
UPRAVNI ODJEL ZA URBANIZAM, PROSTORNO UREĐENJE I GRADITELJSTVO					

REPUBLIKA HRVATSKA PRIMORSKO-GORANSKA ŽUPANIJA GRAD RIJEKA				PLAN LOKACIJA ZA POSTAVLJANJE REKLAMNIH PREDMETA NA PODRUČJU GRADA RIJEKE REKLAMNI PANO VELIKOG FORMATA - JUMBO	
LOKACIJA ZA POSTAVU				JP-20	
NAZIV ULICE - adresa		ULICA FRANJE CANDEKA			
DETALJNI OPIS LOKACIJ		POSTAVA UNUTAR ZELENOG POJASA UZ PROETNICU			
KARAKTERISTIKE POSTAVE					
FOTOGRAFIJA LOKACIJE					
OPIS I POZICIJA SMJESTAJA					
KATASTARSKA CESTICA		k.č. 3531/1	K.O. Zamet	Posjednik: GRAD RIJEKA	
ZEMLJISNOKNJIZNA CESTICA		g.c. 582/1	K.O. Plase	Vlasništvo: GRAD RIJEKA	
SITUACIJA POSTAVE - KATASTARSKI PLAN NA ORTOFOTO PRIKAZU;					
KARAKTERISTIKE POSTAVE					
TIP-DIMENZIJE-POVRSINA		REKLAMNI PANO NA POTPORNOM ZIDU, POVRSINE DO 12m ²			
KARAKTERISTIKE POSTAVE		JEDNOSTRANI PANO – PARALELAN SA OSI PROMETNICE			
BROJ PANOVA NA LOKACIJI		JEDAN (1)			
NAPOMENA		UKLANJANJE POSTOJECEG PANOVA I IZMJESTANJE NA NOVU LOKACIJA			
KOORDINATE RUBOVA PANOVA: 1 (X: 335861.20; Y: 5024405.70); 2 (X: 335860.09; Y: 5024409.97);					
UPRAVNI ODJEL ZA URBANIZAM, PROSTORNO UREĐENJE I GRADITELJSTVO					